

**CONSILIUL JUDEȚEAN MEHEDINȚI**

Calea Traian nr. 89, Drobeta Turnu Severin, Mehedinți, România  
Tel: +40 372521113, 521114, 521102 Fax: +40 372521112

e-mail: cjmehedinti@cjmehedinti.ro

Nr. 126/15. 11.2021

**PROIECT**

**HOTĂRÂRE**

**privind obligatia garantării prin neradierea dreptului de administrare asupra unor imobile proprietatea Consiliului Județean Mehedinți, date în administrarea Direcției Generale de Asistența Socială și Protecția Copilului Mehedinți pe raza municipiului Drobeta Turnu Severin, pe perioada implementării proiectelor cu finanțare cod SMIS 152699**

Consiliul Județean Mehedinți,

Având în vedere:

- Referatul de aprobare nr. 13354/15.11.2021 al Presedintelui Consiliului Județean Mehedinți, adresa nr. 30165 /15.11.2021 a Direcției Generale de Asistența Socială și Protecția Copilului Mehedinți înregistrată la Consiliul Județean Mehedinți cu nr. 13346/15.11.2021, cu privire la soluționarea cererii de clarificare nr. 1 privind proiectul de finanțare europeană „Reabilitare, mansardare și dotare clădire existentă – Program Operațional Regional 2014-2020, Axa prioritară 8 - Dezvoltarea infrastructurii de sănătate și sociale Prioritatea de investiții 8.1 – Investițiile în infrastructurile sanitare și sociale care contribuie la dezvoltarea la nivel național, regional și local, reducând inegalitățile în ceea ce privește starea de sănătate și promovând incluziunea socială prin îmbunătățirea accesului la serviciile sociale, culturale și de recreare, precum și trecerea de la serviciile instituționale la serviciile prestate de colectivitățile locale Obiectivul Specific 8.3 - Creșterea gradului de acoperire cu servicii sociale, cod SMIS:152699 "Reabilitare, mansardare și dotări clădire existentă – Casa tip familial, Drobeta Turnu Severin" situate în municipiul Drobeta Turnu Severin, str. Crisan nr. 48 și Splai Mihai Viteazul nr. 4-6;
- Raportul de specialitate nr. 13355/15.11.2021 al Secretarului General al Județului;

-În conformitate cu prevederile:

- H.C.J. nr. 58/25.10.1999, anexa clădiri și terenuri:
  - poziția 12, nr. crt. 1.6.2. Clădire Centru de plasament nr. 1 (0-3ani) și poziția 13, nr. crt. 1.6.3.2. Imprejmuire Centru de plasament nr. 1 (0-3 ani), Drobeta Turnu Severin, Str. Splai Mihai Viteazul nr. 4-6 identificat

cu Carte Funciara nr. 51163, nr. cadastral CAD: 5770 cu valoare de inventar 6.926.896,44 lei ;

- pozitia 16, nr. crt. 1.6.2 cladire Centru de primire minori, Drobeta Turnu Severin, Str. Crisan nr. 48 A identificat cu Carte Funciara nr. 62121, nr. cadastral CAD: 5766 cu valoare de inventar 288.789,78 lei conform liste inventariere 31.12.2020 ;
- H.G. nr. 963/2002, anexa nr. 1:
  - nr. crt. 140, 1.6.2 Cladire Centru de plasament nr. 1 (0-3 ani)
  - nr. crt. 141, 1.6.3.1 Imprejmuire Centru de plasament nr. 1 (0-3 ani);
  - nr. crt. 144, 1.6.2 Cladire Centru Primire Minori
  - art. 299, alin 1 din O.U.G. nr. 57/2019 privind Codul administrativ, cu modificările și completările ulterioare;

Mentionam ca din anul 1999 pana in prezent aceste imobile (cladire, teren, imprejmuire), situate in municipiul Drobeta Turnu Severin, ambele se află in administrarea Directiei Generale de Asistenta Sociala si Protectia Copilului Mehedinti, drept de administrare netulburat pana in prezent.

În temeiul art. 173, alin. 1, lit. e și lit. f coroborat cu art. 4 lit. a și alin. 5 lit. b, art. 299 alin. 1, art. 182 alin. 1 și alin. 3, art. 196 alin. 1 lit. a din O.U.G. nr. 57/2019 privind Codul administrativ, cu modificările și completările ulterioare;

## **CONSILIUL JUDEȚEAN MEHEDINȚI**

### **HOTĂRĂȘTE:**

**Art. 1** Incepad cu data prezentei garantam neradierea dreptului de administrare al Directiei Generale de Asistentă și Protectia Copilului Mehedinți asupra imobilului (cladire, teren si imprejmuire) Complex de servicii comunitare pentru copii, Drobeta Turnu Severin, str. Splai Mihai Viteazul nr. 4-6, identificat cu Carte Funciara nr. 51163, nr. cadastral CAD: 5770 cu valoare de inventar 6.926.896,44 lei conform liste inventariere 31.12.2020, pe perioada de implementare si sustenabilitate (post-implementare) a proiectului cu finantare europeana Program Operational Regional 2014-2020, Apel POR/813/8/3/Cresterea gradului de acoperire cu servicii sociale , cod SMIS:152699 "Reabilitare, mansardare si dotări clădire existentă – Casa tip familial, Drobeta Turnu Severin" pentru înfiintare Centru de zi de consiliere pentru părinti și copii.

**Art. 2** Incepad cu data prezentei garantam neradierea dreptului de administrare al Directiei Generale de Asistentă și Protectia Copilului Mehedinți asupra imobilului (cladire si teren) Centru de plasament Sf. Nicodim, Drobeta Turnu Severin, str. Crisan nr. 48A, identificat cu Carte Funciara nr. 62121, nr. cadastral CAD: 5766 cu valoare de inventar 288.789,78 lei conform liste inventariere 31.12.2020, pe perioada de implementare si sustenabilitate (post-implementare) a proiectului cu finantare europeana Program Operational Regional 2014-2020, Apel POR/813/8/3/Cresterea gradului de acoperire cu servicii sociale , cod SMIS:152699 "Reabilitare, mansardare si dotări clădire existentă – Casa tip familial, Drobeta Turnu Severin" pentru infiintare Casa tip familial, Drobeta Turnu Severin.

**Art. 3** Prin grija Serviciului Administrație Publică Locală, Relația cu Consiliul Județean, Petiții prezenta hotărâre se va comunica Instituției Prefectului-județul Mehedinți, Direcției Generale de Asistență Socială și Protecția Copilului Mehedinți, precum și părților interesate.

**Adoptată azi, .....11.2021, în municipiul Drobeta Turnu Severin.**

**INIȚIATOR:**

**PREȘEDINTE,**

**Av. Aladin Gigi Georgescu**

**AVIZEAZĂ,**

**SECRETARUL GENERAL AL JUDEȚULUI**

**Jr. Stefan Ladislau Mednyanszky**

## CABINET PREȘEDINTE

Nr. 13.354 / 15.11.2021

### REFERAT DE APROBARE

**privind obligatia garantării prin neradierea dreptului de administrare asupra unor imobile proprietatea Consiliului Județean Mehedinți, date în administrarea Direcției Generale de Asistența Socială și Protecția Copilului Mehedinți pe raza municipiului Drobeta Turnu Severin, pe perioada implementării proiectelor cu finanțare cod SMIS 152699**

Tinând cont de adresa nr. adresa nr. 30165 /15.11.2021 a Direcției Generale de Asistența Socială și Protecția Copilului Mehedinți înregistrată la Consiliul Județean Mehedinți cu nr. 13346/15.11.2021 prin care ni se înaintea cererea de clarificare nr. 1 privind proiectul de finanțare europeană „Reabilitare, mansardare și dotare clădire existentă – Program Operațional Regional 2014-2020, Axa prioritară 8 - Dezvoltarea infrastructurii de sănătate și sociale Prioritatea de investiții 8.1 – Investițiile în infrastructurile sanitare și sociale care contribuie la dezvoltarea la nivel național, regional și local, reducând inegalitățile în ceea ce privește starea de sănătate și promovând incluziunea socială prin îmbunătățirea accesului la serviciile sociale, culturale și de recreare, precum și trecerea de la serviciile instituționale la serviciile prestate de colectivitățile locale Obiectivul Specific 8.3 - Creșterea gradului de acoperire cu servicii sociale, cod SMIS:152699 ”Reabilitare, mansardare și dotări clădire existentă – Casa tip familial, Drobeta Turnu Severin” cu privire la transmiterea dovezii ca Direcția Generală de Asistența Socială și Protecția Copilului Mehedinți detine dreptul de administrare asupra obiectului proiectului atât la data depunerii cererii de finanțare, precum și pe o perioadă de minim 5 ani de la data plății finale, se solicită sprijin cu privire la soluționarea acesteia.

În conformitate cu:

- H.C.J. nr. 58/25.10.1999, anexa clădiri și terenuri:
  - poziția 12, nr. crt. 1.6.2. Clădire Centru de plasament nr. 1 (0-3ani) și poziția 13, nr. crt. 1.6.3.2. Imprejmuire Centru de plasament nr. 1 (0-3 ani), Drobeta Turnu Severin, Str. Splai Mihai Viteazul nr. 4-6 identificat cu Carte Funciara nr. 51163, nr. cadastral CAD: 5770 cu valoare de inventar 6.926.896,44 lei ;
  - poziția 16, nr. crt. 1.6.2 clădire Centru de primire minori, Drobeta Turnu Severin, Str. Crisan nr. 48 A identificat cu Carte Funciara nr. 62121, nr. cadastral CAD: 5766 cu valoare de inventar 288.789,78 lei conform liste inventariere 31.12.2020 ;
  
- H.G. nr. 963/2002, anexa nr. 1
  - nr. crt. 140, 1.6.2 Clădire Centru de plasament nr. 1 (0-3 ani)

- nr. crt. 141, 1.6.3.1 Imprejmuire Centru de plasament nr. 1 (0-3 ani);
- nr. crt. 144, 1.6.2 Cladire Centru Primire Minori;
- art. 299, alin 1 din O.U.G. nr. 57/2019 privind Codul administrativ, cu modificările și completările ulterioare;

Mentionam ca din anul 1999 pana in prezent aceste imobile (cladire, teren, imprejmuire) situate in municipiul Drobeta Turnu Severin, aflate in administrarea Directiei Generale de Asistenta Sociala si Protectia Copilului Mehedinti:

- Str. Splai Mihai Viteazul, identificat cu Carte Funciara nr. 51163, nr. cadastral CAD: 5770 cu valoare de inventar 6.926.896,44 lei conform liste inventariere 31.12.2020;
- Str. Crisan nr. 48A, identificat cu Carte Funciara nr. 62121, nr. cadastral CAD: 5766 cu valoare de inventar 288.789,78 lei conform liste inventariere 31.12.2020;

Tinand cont de faptul ca Directia Generala de Asistenta Sociala si Protectia Copilului Mehedinti a aplicat pentru reabilitarea si transformarea acestor centre in cadrul proiectului „Reabilitare, manasardare si dotare cladire existenta – Casa tip familial, Drobeta Turnu Severin”, cod SMIS 152699, Axa prioritara 8 - Dezvoltarea infrastructurii de sanatate si sociale Prioritatea de investitii 8.1 – Investitiile in infrastructurile sanitare si sociale care contribuie la dezvoltarea la nivel national, regional si local, reducand inegalitatile in ceea ce priveste starea de sanatate si promovand incluziunea sociala prin imbunatatirea accesului la serviciile sociale, culturale si de recreare, precum si trecerea de la serviciile institutionale la serviciile prestate de colectivitatile locale Obiectivul Specific 8.3 - Creșterea gradului de acoperire cu servicii sociale, si luand in considerare si ghidul de finantare, trebuie garantat faptul ca pentru imobilele aferente proiectului respectiv:

- Str. Splai Mihai Viteazul, identificat cu Carte Funciara nr. 51163, nr. cadastral CAD: 5770 cu valoare de inventar 6.926.896,44 lei conform liste inventariere 31.12.2020;
- Str. Crisan nr. 48A, identificat cu Carte Funciara nr. 62121, nr. cadastral CAD: 5766 cu valoare de inventar 288.789,78 lei conform liste inventariere 31.12.2020;

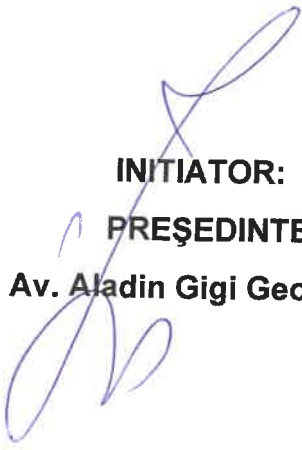
va fi asigurat dreptul de administrare continuu pe perioada de implementare (3 ani), si de asemenea pe perioada de sustenabilitate (post-implementare 5 ani).

Față de cele prezentate mai sus, supun spre aprobarea plenului Consiliului Județean Mehedinti proiectului de hotărâre privind obligatia neradierii dreptului de administrare asupra unor imobile proprietatea Consiliului Judetean Mehedinti date in administrarea Directiei Generale de Asistenta Sociala si Protectia Copilului Mehedinti pe raza municipiului Drobeta Turnu Severin pentru imobilele:

- Str. Splai Mihai Viteazul, identificat cu Carte Funciara nr. 51163, nr. cadastral CAD: 5770 cu valoare de inventar 6.926.896,44 lei conform liste inventariere 31.12.2020;

- Str. Crisan nr. 48A, identificat cu Carte Funciara nr. 62121, nr. cadastral CAD: 5766 cu valoare de inventar 288.789,78 lei conform liste inventariere 31.12.2020;

pentru care nu vom reveni asupra dreptului de administrare continuu pe o perioada de 8 ani (3 ani implementare, 5 ani sustenabilitate – post-implementare).



**INITIATOR:**  
**PREȘEDINTE,**  
**Av. Aladin Gigi Georgescu**

## CABINET SECRETAR GENERAL AL JUDEȚULUI

Nr. 13.355/15.11.2021

### RAPORT DE SPECIALITATE

**privind obligatia garantării prin neradierea dreptului de administrare asupra unor imobile proprietatea Consiliului Judetean Mehedinti, date in administrarea Directiei Generale de Asistenta Sociala si Protectia Copilului Mehedinti pe raza municipiului Drobeta Turnu Severin, pe perioada implementării proiectelor cu finantare cod SMIS 152699**

Tinand cont de adresa nr. adresa nr. 30165 /15.11.2021 a Directiei Generale de Asistenta Sociala si Protectia Copilului Mehedinti inregistrata la Consiliul Judetean Mehedinti cu nr. 13346/15.11.2021 prin care ni se inainteaza cererea de clarificare nr. 1 privind proiectul de finantare europeana „Reabilitare, manasardare si dotare cladire existenta – Program Operational Regional 2014-2020, Axa prioritară 8 - Dezvoltarea infrastructurii de sănătate și sociale Prioritatea de investiții 8.1 – Investițiile în infrastructurile sanitare și sociale care contribuie la dezvoltarea la nivel național, regional și local, reducând inegalitățile în ceea ce privește starea de sănătate și promovând incluziunea socială prin îmbunătățirea accesului la serviciile sociale, culturale și de recreare, precum și trecerea de la serviciile instituționale la serviciile prestate de colectivitățile locale Obiectivul Specific 8.3 - Creșterea gradului de acoperire cu servicii sociale, cod SMIS:152699 "Reabilitare, mansardare si dotări clădire existentă – Casa tip familial, Drobeta Turnu Severin" cu privire la transmiterea dovezii ca Directia Generala de Asistenta Sociala si Protectia Copilului Mehedinti detine dreptul de administrare asupra obiectului proiectului atat la data depunerii cererii de finantare, precum si pe o perioada de minim 5 ani de la data platii finale, se solicita sprijin cu privire la solutionarea acesteia.

In conformitate cu:

- H.C.J. nr. 58/25.10.1999, anexa cladiri si terenuri:
  - pozitia 12, nr. crt. 1.6.2. Cladire Centru de plasament nr. 1 (0-3ani), Drobeta Turnu Severin, Str. Splai Mihai Viteazul nr. 4-6;
  - pozitia 13, nr. crt. 1.6.3.2. Imprejmuire Centru de plasament nr. 1 (0-3 ani), Drobeta Turnu Severin, Str. Splai Mihai Viteazul nr. 4-6;
  - pozitia 16, nr. crt. 1.6.2 cladire Centru de primire minori, Drobeta Turnu Severin, Str. Crisan nr. 48A;
- H.G. nr. 963/2002, anexa nr. 1:
  - nr. crt. 140, 1.6.2 Cladire Centru de plasament nr. 1 (0-3 ani);
  - nr. crt. 141, 1.6.3.1 Imprejmuire Centru de plasament nr. 1 (0-3 ani);
  - nr. crt. 144, 1.6.2 Cladire Centru Primire Minori;
  - art. 299, alin 1 din O.U.G. nr. 57/2019 privind Codul administrativ, cu modificările și completările ulterioare;

Mentionam ca din anul 1999 pana in prezent aceste imobile (cladire, teren, imprejmuire) situate in municipiul Drobeta Turnu Severin, aflate in administrarea



Directiei Generale de Asistenta Sociala si Protectia Copilului Mehedinti, drept de administrare netulburat pana in prezent:

- Str. Splai Mihai Viteazul, identificat cu Carte Funciara nr. 51163, nr. cadastral CAD: 5770 cu valoare de inventar 6.926.896,44 lei conform liste inventariere 31.12.2020;
- Str. Crisan nr. 48A, identificat cu Carte Funciara nr. 62121, nr. cadastral CAD: 5766 cu valoare de inventar 288.789,78 lei conform liste inventariere 31.12.2020;

Tinand cont de faptul ca Directia Generala de Asistenta Sociala si Protectia Copilului Mehedinti a aplicat pentru reabilitarea si transformarea acestor centre in cadrul proiectului „Reabilitare, manasardare si dotare cladire existenta – Casa tip familial, Drobeta Turnu Severin”, cod SMIS 152699, Axa prioritara 8 - Dezvoltarea infrastructurii de sanatate si sociale Prioritatea de investitii 8.1 – Investitiile in infrastructurile sanitare si sociale care contribuie la dezvoltarea la nivel national, regional si local, reducand inegalitatile in ceea ce priveste starea de sanatate si promovand incluziunea sociala prin imbunatatirea accesului la serviciile sociale, culturale si de recreare, precum si trecerea de la serviciile institutionale la serviciile prestate de colectivitatile locale Obiectivul Specific 8.3 - Cresterea gradului de acoperire cu servicii sociale, si luand in considerare si ghidul de finantare, trebuie garantat faptul ca pentru imobilele aferente proiectului respectiv:

- Str. Splai Mihai Viteazul, identificat cu Carte Funciara nr. 51163, nr. cadastral CAD: 5770 cu valoare de inventar 6.926.896,44 lei conform liste inventariere 31.12.2020;
- Str. Crisan nr. 48A, identificat cu Carte Funciara nr. 62121, nr. cadastral CAD: 5766 cu valoare de inventar 288.789,78 lei conform liste inventariere 31.12.2020;

va fi asigurat dreptul de administrare continuu pe perioada de implementare (3 ani), si de asemenea pe perioada de sustenabilitate (post-implementare 5 ani).

Fata de cele prezentate mai sus, supun spre aprobarea plenului Consiliului Județean Mehedinti proiectului de hotarare privind obligatia neradierii dreptului de administrare asupra unor imobile proprietatea Consiliului Judetean Mehedinti date in administrarea Directiei Generale de Asistenta Sociala si Protectia Copilului Mehedinti pe raza municipiului Drobeta Turnu Severin pentru imobilele:


- Str. Splai Mihai Viteazul, identificat cu Carte Funciara nr. 51163, nr. cadastral CAD: 5770 cu valoare de inventar 6.926.896,44 lei conform liste inventariere 31.12.2020;
- Str. Crisan nr. 48A, identificat cu Carte Funciara nr. 62121, nr. cadastral CAD: 5766 cu valoare de inventar 288.789,78 lei conform liste inventariere 31.12.2020;

pentru care nu vom reveni asupra dreptului de administrare continuu pe o perioada de 8 ani (3 ani implementare, 5 ani post-implementare).

**SECRETAR GENERAL AL JUDEȚULUI,**

**Jr. Ștefan Ladislau Mednyanszky**






**CONSILIUL JUDEȚEAN MEHEDINȚI  
DIRECȚIA GENERALĂ DE ASISTENȚĂ SOCIALĂ ȘI  
PROTECȚIA COPILULUI**

Drobeta Turnu Severin, Str. Mareșal Averescu, nr. 14, cod 220131, jud. Mehedinți  
Tel: 0252/324460; 0252/319266; Fax: 0252/328658; e-mail : [directie@dgaspcmh.ro](mailto:directie@dgaspcmh.ro)  
[www.dgaspcmh.ro](http://www.dgaspcmh.ro)

Nr. ....30165 data 15.11.2021

Cod operator nr. 5953




Catre,  
Consiliul Judetean Mehedinti

Prin prezenta va comunicam solicitarea de clarificare nr. 1 pentru proiect „Reabilitare, manasardare si dotare cladire existenta – Casa tip familial, Drobeta Turnu Severin”, cod SMIS 152699 pentru imobilele (cladire, teren, imprejmuire):

- Str. Splai Mihai Viteazul, identificat cu Carte Funciara nr. 51163, nr. cadastral CAD: 5770 cu valoare de inventar 6.926.896,44 lei conform liste inventariere 31.12.2020;
- Str. Crisan nr. 48A, identificat cu Carte Funciara nr. 62121, nr. cadastral CAD: 5766 cu valoare de inventar 288.789,78 lei conform liste inventariere 31.12.2020;

depus în cadrul Programului Operational Regional Apel POR 813/8/3 Creșterea gradului de acoperire cu servicii sociale, rugandu-va a ne sprojini in solutionarea acesteia, in sensul emiterii unei Hotarari de Consiliul Judetean prin care sa se garanteze ca dreptul de administrare al Directiei Generale de Asistenta Sociala si Protectia Copilului Mehedinti nu va fi revocat pe perioada de implementare a proiectului (3 ani) si ulterior acesteia (post-implementare (5 ani))  
Cu stima,

Data,  
15.11.2021



Responsabil proiect,  
Barborica Marius

Domnului Presedinte al Consiliului Judetean Mehedinti



DGASPC Mehedinți <directie@dgaspcmh.ro>

---

## Cerere de clarificări la proiect

---

mymis2014.security@fonduri-ue.ro <mymis2014.security@fonduri-ue.ro>

8 noiembrie 2021, 12:44

Către: directie@dgaspcmh.ro

Ai primit o cerere de clarificări la proiectul Reabilitare, Mansardare și dotări clădire existentă - Casă tip familial, Drobeta Turnu Severin/152699 al cărui lider este persoana juridică DIRECTIA GENERALA DE ASISTENTA SOCIALA SI PROTECTIA COPILULUI MEHEDINTI.

Email transmis automat. Vă rugăm să nu faceți reply la acest mesaj.



## Program Operațional Regional Apel: POR/813/8/3/Cresterea gradului de acoperire cu servicii sociale

Agenția pentru Dezvoltare Regională Sud-Est (ADR Sud-Est)

*Proiect: cod SMIS 152699 - Reabilitare, Mansardare și dotări clădire existentă - Casă tip familial, Drobeta Turnu Severin*

### Solicitarea de clarificare 1

Nr. 32206/DIPOR/08.11.2021

COD SMIS: 152699

Titlul proiectului: Reabilitare, Mansardare si dotari cladire existenta - Casa tip familial, Drobeta Turnu Severin

Catre DGASPC Mehedinti

Adresa: Municipiul Drobeta-Turnu Severin, Str. Maresal Averescu nr. 14., judetul Mehedinti, cod postal 202131, Romania  
Telefon/Fax: 0252324460 / 0252328658; directie@dgaspcmh.ro

Solicitare de clarificări

#### Evaluare

Ca urmare a verificării conformității administrative și a eligibilității cererii de finanțare depuse de dumneavoastră pentru a fi finanțată în cadrul Programului Operațional Regional 2014-2020, vă rugăm să ne transmiteți următoarele clarificări necesare continuării procesului de verificare a cererii de finanțare:

- Completați secțiunea date financiare din cadrul Cererii financiare cu datele financiare aferente anului 2020.
- Retransmiteti Declaratia de eligibilitate TVA, 1. In cadrul declaratiei de eligibilitate TVA va rugam mentionati ADR SUD-EST;
- Bifati varianta corespunzatoare in cadrul declaratiei de angajament la punctul 5.
- Atasati Hotărârea de constituire a consiliului județean /Hotărârea consiliului județean privind desemnare a Președintelui consiliului județean,
- Precizati daca la baza emiterii HCJ de aprobare a indicatorilor nr.40 din 31.03.2021. au stat raportul de specialitate, nota de fundamentare si avizul favorabil al Consiliului Director al DGASPC.
- Va rugăm să prezentați documentul prin care consiliul director/directorul executiv al instituției și-au asumat aprobarea DALI și a indicatorilor tehnico-economici.
- Prezentați ROF DGASPC Mehedinti;
- Identificati in documentatia atasata Hotărârea Consiliului local / Consiliului Județean / de înființare a serviciilor publice de asistență socială la nivel județean sau local.
- Atasati HCJ privind aprobare Plan inchidere Centrul de plasament Sf Nicodim,
- Completați secțiunea descrierea investiției din cererea de finanțare conform anexei 1- cererea de finanțare, anexa la ghidul specific;

Completați secțiunea localizare proiect , mentionand distinct cele doua obiective ale investitiei.Pentru fiecare se vor trece următoarele date:

Adresa completa, extras de carte funciara, suprafata teren, suprafata desfasurata si suprafata construita cladire, regim de inaltime, documentele administrative emise de Monitorul Oficial (testarea domeniului public al Judetului Mehedinti) cat si

documentele ce dovedesc dreptul de administrare, cat si despre Acțiunile/activitățile orientative, eligibile în cadrul proiectului. Aceste informatii se vor regasi si in cadrul sectiunii Descrierea investitiei.

• Intrucat DGASPC Mehedinti deține drept de administrare asupra imobilelor obiecte al proiectului, este necesar ca documentele cadastrale să fie însoțite de actul prin care solicitantul a obținut acest drept. Prin acest document, solicitantul va face dovada că deține dreptul de administrare asupra obiectului proiectului atât la data depunerii cererii de finanțare, precum și pe o perioadă de minim 5 ani de la data plății finale.

• Atasati extrasele de carte funciara in forma completa, acestea nu contin Anexa 1 la partea 1 cu informatii limitare imobil.

De asemeni , extrasele de carte funciara nu contin informatii detaliate despre cladirile obiective ale investitiei (suprafata desfasurata si suprafata construita cladire, regim de inaltime, etc).Se vor clarifica aceste aspecte.

Clarificati mentionarea urmatoarelor anexe in extrasul de carte funciara a centrului de zi situat in Loc. Drobeta-Turnu Severin, Bdul Mihai Viteazu, Nr. 4-6

CAD: 5770-C2 constructii anexa - magazie sc-73,19 mp

CAD: 5770-C3 constructii anexa - cabina poarta Sc-6,07 mp

CAD: 5770-C4 constructii anexa - bazine sc-36,89 mp

CAD: 5770-C5 constructii anexa - bazine-sc-15,91 mp

• Clarificati daca anexele mentionate mai sus, constituie obiective ale investitiei si care vor fi interventiile ce vor avea loc asupra acestora.

• Atasati incheierile aferente extraselor de carte funciara.

• Atasati planurile de amplasament vizate OCPI.

• Atasati un Tabel centralizator care sa contina informatii despre ambele obiective de investitie( teren si cladiri) cat si date ce au stat la baza emiterii extrasului de carte funciara.

Se va indica pe ultima coloana actele administrative in baza carora solicitantul detine dreptul de administrare/propietate;

• Clarificati mentiunile sectiunii Indicatori suplimentari proiect/ numar centre sociale a caror structura a fost construita/reabilitata/modernizata/extinsa/dotata, tinand cont ca proiectul are doua obiective de investitie, o casa de tip familial si un centru de zi.

• Completarea sectiunii indicatori din cadrul cererii de finantare conform instructiunilor de completare din cadrul anexei 1- cererea de finantar, anexa la

• ghidul specific; precizati care este nr. de copii care vor beneficia de infrastructura socială de zi reabilitată și nr. de copii de infrastructură de dezinstiționalizare construită.

• Clarificati daca Documentația tehnico-economică a fost elaborată/ revizuită/ reactualizată în maxim 24 luni înainte de data depunerii cererii de finanțare (doar pentru proiectele de investiții pentru care execuția fizică sau de lucrări nu a fost demarată la data depunerii cererii de finanțare.

• Identificati in documentia proiectului Raportul de audit energetic pentru casa de tip familial.

• Clarificati daca centrul de plasament care urmează a fi închis, presteaza servicii de tip rezidențial pentru copii.

• Precizati detaliat serviciile sociale care au fost furnizate în centrul de plasament închis și care le veti furniza si ca urmare a implementarii prezentului proiect.

• Precizati serviciile sociale care vor fi prestate în mod suplimentar față de cele furnizate în centrul de plasament închis (extinderea și diversificarea serviciilor sociale).

• Clarificati unde va fi înființat Centrul de zi si care este functiunea cladirii existente.

In extrasul de carte funciara este intabulat un centru de plasament parter si etaj in suprafata de 2393,12 mp, iar in cererea de finantare (localizare proiect) mentionati „Centrul de zi

pentru sprijinire integrarii/reintegrarii copilului in familie va fi înființat în municipiul Drobeta Turnu Severin, bulevardul Mihai Viteazu nr.4-6, jud. Mehedinti în cladirea Complexului de servicii comunitare pentru copii. Spatiul in care isi va desfasura activitatea centru are o suprafata de 144 mp.”

• Din mentiunile Cererii de finantare , nu reiese clar daca Centrul de zi va beneficia doar de dotare.Clarificati acest aspect si atasati Studiul de oportunitate pentru obiectivul de investitie.

• Precizati ce tipuri de servicii sociale vor fi prestate in centru si casa de tip familial, obiective ale proiectului si daca certificatul de acreditare prezentat acopera paleta de servicii.

• Clarificati respectarea de catre proiect a conditiilor mentionate în Ghidul solicitantului (pag.7-8):

„-noile case de tip familial (CTF) trebuie amplasate în comunitate, ținând cont de mijloacele de transport și de distanță, astfel încât să permită accesul facil al copiilor la școală/grădiniță, servicii medicale și de recreere;

- noile CTF nu trebuie să fie construite în curtea fostului centru de plasament, dacă acolo funcționează un alt serviciu social care asigură găzduirea beneficiarilor acestuia;

-noile CTF nu trebuie să fie amenajate într-una dintre clădirile anexă ale centrului de plasament care se închide dacă acolo funcționează un alt serviciu social care asigură găzduire beneficiarilor acestuia;  
- spațiul locativ din noile CTF -uri trebuie să acopere necesitățile esențiale de odihnă, preparare a hranei, educație și igienă, și să asigure exigențele minimale pentru un număr de maximum 12 copii, pentru care a fost stabilită măsura plasamentului în regim de urgență sau, după caz, a plasamentului. În situații temeinic motivate numărul copiilor poate fi de maximum 16 copii, cu respectarea exigențelor minimale, dar numai pe durata menținerii situației excepționale;  
- noile CTF este recomandabil să dețină spații exterioare, de exemplu, curte, grădină.  
- pentru noile CTF, spațiile exterioare asigură protecția copiilor într-un mod discret (spre exemplu, gardurile au o înălțime obișnuită zonei, nu sunt folosite gratis etc.)

- Clarificați dacă Avizul Direcției pentru Cultura solicitat prin certificatul de urbanism a fost eliberat.
- Clarificați dacă Avizul Inspectoratului Regional în construcții a fost emis.
- Atașați Nota de fundamentare a DGASPC Mehedinti nr. 7528, document ce a stat la baza emiterii HCJ nr. 41 din 31.03.2021.
- Atașați Expunerea de motive 3293 și Raportul comun 3294, documente ce au stat la baza emiterii HCJ 40/31.03.2021.
- Clarificați dacă solicitantul are contracte de colaborare/voluntariat. În caz afirmativ, atașați aceste contracte.
- Precizați dacă pentru proiect există contract încheiat de servicii proiectare pt PT+DDE, dacă proiectul are PT, dacă proiectul are contract de lucrări încheiat, dacă proiectul are lucrări demarate;
- Prezentați Lista de echipamente/ servicii/lucrări pentru întreaga investiție, astfel încât să poată fi corelată cu bugetul proiectului/devizul general ; Aceasta va cuprinde toate valorile aferente activităților proiectului, corelate cu devizul general al proiectului
- Transmiterea unui buget al proiectului și a unui tabel de corespondență a liniilor bugetare cu valorile respective, între bugetul proiectului și Devizul General;
- Clarificați în ce categorie eligibilă de lucrări sunt încadrate lucrările ce urmează a fi efectuate la imobilul destinat CTF având în vedere faptul că prin DALI sunt propuse lucrări de extindere pe verticală (mansardare).
- Justificați neconcordanțele informațiilor cu privire la suprafețele obiectivelor de investiție:  
Casa de tip familial, cerere finanțare și extras carte funciara suprafața construită clădire 168 mp, DALI 166,82 mp, expertiza tehnică 157.98 mp.
- Atașați declarația pe proprie răspundere a reprezentantului legal al solicitantului cu privire la conformitatea planșelor cu formatul original

#### **Secțiunea a fost deblocată.**

**Se permite atașarea de documente.**

#### **Solicitant**

#### **Secțiunea a fost deblocată.**

**Se permite atașarea de documente.**

#### **Atribute proiect**

#### **Secțiunea a fost deblocată.**

**Se permite atașarea de documente.**

#### **Complementaritate finanțări ant.**

**Responsabil de proiect**

---

**Persoană de contact**

---

**Capacitate solicitant**

---

Secțiunea a fost deblocată.

Se permite atașarea de documente.

**Localizare proiect**

---

Secțiunea a fost deblocată.

Se permite atașarea de documente.

**Obiective proiect**

---

**Context**

---

**Justificare**

---

**Grup țintă**

---

**Sustenabilitate**

---

**Relevantă**

---

**Riscuri**

---

**Principii orizontale**

---



**Metodologie**

---

**Descrierea investitiei**

---

Secțiunea a fost deblocată.

Se permite atașarea de documente.

**Maturitatea proiectului**

---

**Indicatori prestabiliti**

---

Secțiunea a fost deblocată.

**Indicatori suplimentari proiect**

---

Secțiunea a fost deblocată.

**Plan de achizitii**

---

**Resurse umane implicate**

---

**Resurse materiale existente**

---

**Rezultate asteptate**

---

**Activități previzionate**

---

**Buget - Activități si cheltuieli**

---

**Buget - Plan anual de cheltuieli**

---





**Buget - Rezultate**

---

**Buget - Amplasament**

---

**Buget - Câmp de interventie**

---

**Buget - Formă de finantare**

---

**Buget - Tip teritoriu**

---

**Buget - Activitate economică**

---

**Buget - Obiectiv tematic**

---

**Buget - Mecanisme aplic. terit.**

---

**Buget - Natura investitiei**

---

Vă solicităm să transmiteți clarificările sus menționate până la data de 15.11.2021. Vă rugăm să ne confirmați primirea acestei solicitări, printr-un e-mail [simona.penciu@adrse.ro](mailto:simona.penciu@adrse.ro) până la data de 09.11.2021.  
Vă atragem atenția că, în cazul în care nu ne furnizați clarificările solicitate în termenul de mai sus, ori clarificările transmise sunt incomplete sau nesatisfăcătoare, cererea de finanțare poate fi respinsă.

**Semnatura:**

*Mircea Mariana*  
MIRCEA    Semnat digital de  
                 MIRCEA MARIANA  
MARIANA    Data: 2021.11.08  
                 12:44:17 +02'00'

570 - 3  
852 - 6      1090 - 12

Ca urmare a verificarii conformitatii administrative si a eligibilitatii cererii de finantare depuse de dumneavoastra pentru a fi finantata în cadrul Programului Operational Regional 2014-2020, va rugam sa ne transmiteti urmatoarele clarificari necesare continuarii procesului de verificare a cererii de finantare:

①

- ~~1. Completati sectiunea date financiare din cadrul Cererii financiare cu datele financiare aferente anului 2020.~~
- ~~2. Retransmiteti Declaratia de eligibilitate TVA, 1. in cadrul declaratiei de eligibilitate TVA va rugam mentionati ADR SUD-EST;~~
- ~~3. Bifati varianta corespunzatoare in cadrul declaratiei de angajament la punctul 5.~~
- 4. Atasati Hotărârea de constituire a consiliului județean / Hotărârea consiliului județean privind desemnare a Președintelui consiliului județean,
- ~~5. Precizati daca la baza emiterii HCJ de aprobare a indicatorilor nr.40 din 31.03.2021. au stat raportul de specialitate, nota de fundamentare si avizul favorabil al Consiliului Director al DGASPC. Va rugăm să prezentați documentul prin care consiliul director/directorul executiv al institutiei și-au asumat aprobarea DALI și a indicatorilor tehnico-economici.~~

②

- ~~6. Prezentați ROF DGASPC Mehedinti;~~
- 7. Identificati in documentatia atasata Hotărârea Consiliului local / Consiliului Județean / de înființare a serviciilor publice de asistență socială la nivel județean sau local.

serviciul ?

③

- 8. Atasati HCJ privind aprobare Plan inchidere Centrul de plasament Sf Nicodim,
- 9. Completarea sectiunii descrierea investitiei din cererea de finantare conform anexei 1- cererea de finantare, anexa la ghidul specific; Completati sectiunea localizare proiect , mentionand distinct cele doua obiective ale investitiei. Pentru fiecare se vor trece urmatoarele date: Adresa completa, extras de carte funciara, suprafata teren, suprafata desfasurata si suprafata construita cladire, regim de inaltime, documentele administrative emise de Monitorul Oficial (testarea domeniului public al Judetului Mehedinti) cat si documentele ce dovedesc dreptul de administrare, cat si despre Actiunile/activitățile orientative, eligibile în cadrul proiectului. Aceste informatii se vor regasi si in cadrul sectiunii Descrierea investitiei.

④

- 10. Intrucat DGASPC Mehedinti deține drept de administrare asupra imobilelor obiecte al proiectului, este necesar ca documentele cadastrale să fie însoțite de actul prin care solicitantul a obținut acest drept. Prin acest document, solicitantul va face dovada că deține dreptul de administrare asupra obiectului proiectului atât la data depunerii cererii de finanțare, precum și pe o perioadă de minim 5 ani de la data plății finale.
- 11. Atasati extrasele de carte funciara in forma completa, acestea nu contin Anexa 1 la partea 1 cu informatii limitare imobil. De asemeni , extrasele de carte funciara nu contin informatii detaliate despre cladirile obiective ale investitiei (suprafata, desfasurata si suprafata construita cladire, regim de inaltime, etc). Se vor clarifica aceste aspecte. Clarificati mentionarea urmatoarelor anexe in extrasul de carte funciara a centrului de zi situat in Loc. Drobeta-Turnu Severin, Bdul Mihai Viteazu, Nr. 4-6 CAD: 5770-C2 constructii anexa - magazine sc-73,19 mp CAD: 5770-C3 constructii anexa - cabina poarta Sc-6,07 mp CAD: 5770-C4 constructii anexa - bazine sc-36,89 mp CAD: 5770-C5 constructii anexa - bazine sc-15,91 mp
- ~~12. Clarificati daca anexele mentionate mai sus, constituie obiective ale investitiei si care vor fi interventiile ce vor avea loc asupra acestora.~~
- ~~13. Atasati incheierile aferente extraselor de carte funciara.~~
- ~~14. Atasati planurile de amplasament vizate OCPI.~~
- ~~15. Atasati un Tabel centralizator care sa contina informatii despre ambele obiective de investitie (teren si cladiri) cat si date ce au stat la baza emiterii extrasului de carte funciara.~~



# MONITORUL OFICIAL

## AL

# ROMÂNIEI

XIV — Nr. 678 bis

PARTEA I  
LEGI, DECRETE, HOTĂRĂRI ȘI ALTE ACTE

Joi, 12 septembrie 2002

### SUMAR

<u>Nr.</u>	<u>Pagina</u>
HOTĂRĂRI ALE GUVERNULUI ROMÂNIEI	
963.	— Hotărâre privind atestarea domeniului public al județului Mehedinți, precum și al municipiilor, orașelor și comunelor din județul Mehedinți ..... 1-1.018

## HOTĂRĂRI ALE GUVERNULUI ROMÂNIEI

### GUVERNUL ROMÂNIEI

#### HOTĂRÂRE

**privind atestarea domeniului public al județului Mehedinți, precum și al municipiilor, orașelor și comunelor din județul Mehedinți\*)**

În temeiul prevederilor art. 107 din Constituția României și ale art. 21 alin. (3) din Legea nr. 213/1998 privind proprietatea publică și regimul juridic al acesteia,

**Guvernul României adoptă prezenta hotărâre.**

Articol unic. — Se atestă apartenența la domeniul public al județului Mehedinți, precum și al municipiilor, orașelor și comunelor din județul Mehedinți a bunurilor cuprinse în anexele nr. 1-65 care fac parte integrantă din prezenta hotărâre.

PRIM-MINISTRU  
**ADRIAN NĂSTASE**

Contrasemnează:

Ministrul administrației publice,  
**Octav Cozmâncă**

Ministrul finanțelor publice,  
**Mihai Nicolae Tănăsescu**

București, 5 septembrie 2002.  
Nr. 963.

\*) Hotărârea Guvernului nr. 963/2002 a fost publicată în Monitorul Oficial al României, Partea I, nr. 678 din 12 septembrie 2002, și este reprodusă și în acest număr bis.

Unitatea CJMH		Lista de inventariere							Gestiunea CJMH/Public/34-Centrul primire minori		Pagina 1					
Masa 58A		Luna DECEMBRIE Anul 2020							Gestionar							
Nr. Crt.	Denumirea bunurilor inventariate	Codul sau nr. de inventar	U.M.	CANTITATI				Prețul unitar	VALOAREA CONTABILĂ			Deprecierea				
				Stocuri	Diferente	Diferente			Valoarea de inventar	Valoarea	Motivul (cod)					
				Faprice	Scriptice	Plus	Minus									
1	2	3	4	5	6	7	8	9	10	11	12	13	14	15		
1	Cladire centru primire minori	81162	buc		1.000			288,789.78	288,789.78							
	<b>Total</b>							288,789.78	288,789.78							
Comisia de inventariere											Gestionar (responsabil mijloace fixe)		Contabilitate			
Numele si prenumele																
<b>Total general</b>											<b>288,789.78</b>					

### Comisia de inventariere

Botellari Camelia  
 Hodoroni Diana  
 Iustin Gabriel David  
 Jaisa de la Naeia  
 Lucian de la Naeia  
 Aurea de la Naeia  
 Augustin Naeia  
 Botsele Elisabeta  
 Tancu Verde Alina



# MONITORUL OFICIAL

## AL

# ROMÂNIEI

---

Anul XIV — Nr. 678 bis

PARTEA I  
LEGI, DECRETE, HOTĂRĂRI ȘI ALTE ACTE

Joi, 12 septembrie 2002

---

ANEXA Nr. 1 — Inventarul bunurilor care  
aparțin domeniului public al județului  
Mehedinți

Nr. crt.	Codul de clasificare	Denumirea bunului	Elemente de identificare	Anul dobândirii	Valoarea de inventar (Lei)	Situația juridică actuală Denumire act proprietate sau alte acte doveditoare	Nr./Data
144	1.6.2.	Clădire Centru Primire Minori	Drobeta Turnu Severin, str. Crisan nr. 48A, construcție la parter cu zidarie din caramida; suprafața construită= 158 mp; în administrarea Direcției Județene pentru Protecția Drepturilor Copilului vecini: N- Liceul Pedagogic S- Colegiul Universitar E- Colegiul Universitar V- str. Crisan	1968	150.000	H.C.J. acte doveditoare	58/25.10.1999
145	1.6.2.	Clădire internat, cantina Centru de plasament nr. 5 Pantulele	Localitatea Pantulele, Centrul de Plasament nr. 5 aflat în administrarea Direcției Județene pentru Ocrotirea Drepturilor Copilului cu toate construcțiile din incintă; construcție din zidarie din caramida, cu spații pentru cazare și masă; suprafața construită: 1089 mp vecini: N- Școala Generata Pantulele S- proprietate privată: Balade Ion E-DJ 562A V- ulita teren aferent construcțiilor de la nr. 17 la 23= 3576 mp	1980	3.984.760	H.C.J.	58/25.10.1999
146	1.6.2.	Clădire 2 corpuri	Localitatea Pantulele; Centrul de Plasament nr. 5; spații pentru ateliere și garaj; suprafața construită= 105 mp	1980	18394	H.C.J.	58/25.10.1999
147	1.6.5.	Centrala termică	Localitatea Pantulele, Centrul de Plasament nr. 5; construcție ci zidarie din caramida; suprafața construită= 50 mp; donatie	1998		H.C.J.	58/25.10.1999





100071071874

Incheiere Nr. 20377 / 01-07-2019



**Oficiul de Cadastru și Publicitate Imobiliară MEHEDINTI**  
**Biroul de Cadastru și Publicitate Imobiliară Drobeta-Turnu Severin**

Dosarul nr. 20377 / 01-07-2019

**INCHEIERE Nr. 20377****Registrator:** MIHAIELA GIURESCU**Asistent:** CONSTANTA POPESCU

Asupra cererii introduse de D.G.A.S.P.C. MEHEDINTI PRIN GIURESCU DUMITRU LUCIAN domiciliat in - privind Intabulare sau inscriere provizorie in cartea funciara, in baza:  
-Act Administrativ nr.19376/21-06-2019 emis de OCPI MH;  
-Act Administrativ nr.963/12-09-2002 emis de Guvernul Romaniei;

fiind indeplinite conditiile prevazute la art. 29 din Legea cadastrului si a publicitatii imobiliare nr. 7/1996, republicata, cu modificarile si completari ulterioare, tariful achitat in suma de 60 lei, cu documentul de plata:

-Chitanta interna nr.181895/01-07-2019 in suma de 60

pentru serviciul avand codul 231

Vazand referatul asistentului registrator in sensul ca nu exista impedimente la inscriere

**DISPUNE**

Admiterea cererii cu privire la:

- imobilul cu nr. cadastral 5766, in scris in cartea funciara 62121 UAT Drobeta-Turnu Severin avand proprietarii: CONSILIUL JUDETEAN MEHEDINTI in cota de 1/1 de sub B.1, ;
- se intabuleaza dreptul de ADMINISTRARE asupra A.1, A1.1 in favoarea DIRECTIA GENERALA DE ASISTENTA SOCIALA SI PROTECTIA COPILULUI. MEHEDINTI, sub B.2 din cartea funciara 62121 UAT Drobeta-Turnu Severin;

**Prezenta se va comunica părților:**

D.G.A.S.P.C. MEHEDINTI PRIN GIURESCU DUMITRU LUCIAN

\*) Cu drept de reexaminare in termen de 15 zile de la comunicare, care se depune la Biroul de Cadastru si Publicitate Imobiliara Drobeta-Turnu Severin, se inscrie in cartea funciara si se solutioneaza de catre registratorul-sef

Data soluționării,

04-07-2019

Registrator,

MIHAIELA GIURESCU  
**GIURESCU MIHAIELA**  
*(parafa și semnătura)*

Asistent Registrator,

CONSTANTA POPESCU  
**POPESCU CONSTANȚA**  
*(parafa și semnătura)*

\*) Cu excepția situațiilor prevăzute la Art. 62 alin. (1) din Regulamentul de avizare, recepție și inscriere in evidențele de cadastru și carte funciara, aprobat prin ODG Nr. 700/2014.





Oficiul de Cadastru și Publicitate Imobiliară MEHEDINTI  
Biroul de Cadastru și Publicitate Imobiliară Drobeta-Turnu Severin

**EXTRAS DE CARTE FUNCİARĂ  
PENTRU INFORMARE**

Carte Funciară Nr. 62121 Drobeta-Turnu Severin

Nr. cerere	40676
Ziua	28
Luna	10
Anul	2021

Cod verificare  
100109120025



**A. Partea I. Descrierea imobilului**

TEREN Intravilan

Nr. CF vechi:16664

Adresa: Loc. Drobeta-Turnu Severin, Str Crisan, Nr. 48A, Jud. Mehedinti

Nr. Crt	Nr. cadastral Nr. topografic	Suprafața* (mp)	Observații / Referințe
A1	CAD: 5766	Din acte: 300 Masurata: 231	

**Construcții**

Crt	Nr cadastral Nr. topografic	Adresa	Observații / Referințe
A1.1	CAD: 5766-C1	Loc. Drobeta-Turnu Severin, Str Crisan, Nr. 48A, Jud. Mehedinti	S. construita la sol:167 mp; C1-centru plasament

**B. Partea II. Proprietari și acte**

Înscrieri privitoare la dreptul de proprietate și alte drepturi reale	Referințe
<b>11256 / 31/08/2006</b> Hotarare nr. 58, din 25/10/1999 emis de CONSILIUL JUDETEAN (doc. cad. avizata de OCPI MH. nr.8082/10.08.2006, Monitorul Oficial nr. 678/12.09.2002);	
B1 1/1 Intabulare, drept de PROPRIETATE, dobandit prin Lege, cota actuala 1) <b>CONSILIUL JUDETEAN MEHEDINTI</b> <i>OBSERVATII: (provenita din conversia CF 16664)</i>	A1, A1.1
<b>20377 / 01/07/2019</b> Act Administrativ nr. 963, din 12/09/2002 emis de Guvernul Romaniei; Act Administrativ nr. 19376, din 21/06/2019 emis de OCPI MH;	
B2 1) Intabulare, drept de ADMINISTRARE 1) <b>DIRECTIA GENERALA DE ASISTENTA SOCIALA SI PROTECTIA COPILULUI. MEHEDINTI, CIF:10099816</b>	A1.1

**C. Partea III. SARCINI .**

Inscrieri privind dezmembrămintele dreptului de proprietate, drepturi reale de garanție și sarcini	Referințe
NU SUNT	

### Teren

Nr cadastral	Suprafața (mp)*	Observații / Referințe
CAD: 5766	Din acte: 300 Masurata: 231	

\* Suprafața este determinată în planul de proiecție Stereo 70.

### DETALII LINIARE IMOBIL

### Date referitoare la teren

Nr Crt	Categorie folosință	Intra vilan	Suprafața (mp)	Tarla	Parcelă	Nr. topo	Observații / Referințe
1	curti constructii	DA	Din acte: 300 Masurata: 231	-	-	-	

### Date referitoare la construcții

Crt	Număr	Destinație construcție	Supraf. (mp)	Situație juridică	Observații / Referințe
A1.1	CAD: 5766-C1	construcții administrative si social culturale	167	Cu acte	S. construita la sol:167 mp; C1-centru plasament

Extrasul de carte funciară generat prin sistemul informatic integrat al ANCPI conține informațiile din cartea funciară active la data generării. Acesta este valabil în condițiile prevăzute de art. 7 din Legea nr. 455/2001, coroborat cu art. 3 din O.U.G. nr. 41/2016, exclusiv în mediul electronic, pentru activități și procese administrative prevăzute de legislația în vigoare. Valabilitatea poate fi extinsă și în forma fizică a documentului, fără semnătură olografă, cu acceptul expres sau procedural al instituției publice ori entității care a solicitat prezentarea acestui extras.

Verificarea corectitudinii și realității informațiilor conținute de document se poate face la adresa [www.ancpi.ro/verificare](http://www.ancpi.ro/verificare), folosind codul de verificare online disponibil în antet. Codul de verificare este valabil 30 de zile calendaristice de la momentul generării documentului.

Data și ora generării,

28/10/2021, 08:49



# MONITORUL OFICIAL AL ROMÂNIEI

XIV — Nr. 678 bis

PARTEA I  
LEGI, DECRETE, HOTĂRĂRI ȘI ALTE ACTE

Joi, 12 septembrie 2002

## SUMAR

<u>Nr.</u>	<u>Pagina</u>
	HOTĂRĂRI ALE GUVERNULUI ROMÂNIEI
963.	— Hotărâre privind atestarea domeniului public al județului Mehedinți, precum și al municipiilor, orașelor și comunelor din județul Mehedinți ..... 1-1.018

## HOTĂRĂRI ALE GUVERNULUI ROMÂNIEI

### GUVERNUL ROMÂNIEI

#### HOTĂRĂRE

#### privind atestarea domeniului public al județului Mehedinți, precum și al municipiilor, orașelor și comunelor din județul Mehedinți\*)

În temeiul prevederilor art. 107 din Constituția României și ale art. 21 alin. (3) din Legea nr. 213/1998 privind proprietatea publică și regimul juridic al acesteia,

**Guvernul României** adoptă prezenta hotărâre.

Articol unic. — Se atestă apartenența la domeniul public al județului Mehedinți, precum și al municipiilor, orașelor și comunelor din județul Mehedinți a bunurilor cuprinse în anexele nr. 1—65 care fac parte integrantă din prezenta hotărâre.

PRIM-MINISTRU  
**ADRIAN NĂSTASE**

Contrasemnează:

Ministrul administrației publice,  
**Octav Cozmâncă**

Ministrul finanțelor publice,  
**Mihai Nicolae Tănăsescu**

București, 5 septembrie 2002.  
Nr. 963.

\*) Hotărârea Guvernului nr. 963/2002 a fost publicată în Monitorul Oficial al României, Partea I, nr. 678 din 12 septembrie 2002, și este reprodusă și în acest număr bis.

S.P.S. N. Viteza I-G.

**Lista de inventariere**  
Luna DECEMBRIE Anul 2020

Gestiunea CJMH/Public/08-Centrul de plasament nr.1  
S.P.S. N. Viteza I-G.  
Gestionar

Nr. Crt.	Denumirea bunurilor inventariate	Codul sau nr. de inventar	U.M.	CANTITATI				Pretul unitar	VALOAREA CONTABILA				Valoarea de inventar	Debitoarea		
				Socuri		Diferente			Diferente		Diferente			Valoarea	Motivul (cod)	
				Faptime	Scriptice	Plus	Minus		Plus	Minus						
1	2	3	4	5	6	7	8	9	10	11	12	13	14	15		
1	Centrul de plasament nr.1	77162	buc		1.000			6.863,739.55	6.863,739.55							
2	MAGAZIE (CENTRU PLASAM. NR.1)	651261	buc		1.000			39,772.03	39,772.03							
3	CABINA POARTA (CENTRU PLASAM. NR.1)	651262	buc	1	1.000			5,791.88	5,791.88							
4	BAZIN (CENTRU PLASAM. NR.1)	651263	buc	1	1.000			13,151.11	13,151.11							
5	BAZIN2 (CENTRU PLASAM. NR.1)	651264	buc	1	1.000			1,192.23	1,192.23							
6	IMPREJMUIRE (CENTRU PLASAM. NR.1)	651265	buc	1	1.000			3,249.64	3,249.64							
	<b>Total</b>								<b>6,926,896.44</b>							
Comisia de inventariere																
Numele si prenumele																
<b>Total general</b>																
<b>6,926,896.44</b>																
Gestionar (responsabil mijloace fixe)																
Contabilitate																

**Comisia de inventariere**

Bădulescu Anușela  
 Istodoreanu Steliana  
 Custon Cusiban David  
 Friban de Zoi Lucretia  
 Măgureanu Samanta  
 Anușela Anușela Anușela  
 Anușela Anușela Anușela  
 Brăhete Cleopatra  
 Tănăsău Vanda



# MONITORUL OFICIAL

## AL

# ROMÂNIEI

---

Anul XIV — Nr. 678 bis

PARTEA I  
LEGI, DECRETE, HOTĂRÂRI ȘI ALTE ACTE

Joi, 12 septembrie 2002

---

ANEXA Nr. 1 — Inventarul bunurilor care  
aparțin domeniului public al județului  
Mehedinți

Nr. crt.	Codul de clasificare	Denumirea bunului	Elemente de identificare	Anul dobandirii	Valoarea de inventar (Lei)	Situatia juridica actuala Denumire act proprietate sau alte acte doveditoare	Nr./Data
138	1.6.4.	Cladire administrativa	Drobeta Turnu Severin; str. Calugareni nr. 1; Colegiul Universitar; cladire P+1 cu zidarie din caramida; suprafata construita: 485 mp; vecini: N- Liceul Pedagogic S- Cladire Castel E- Liceul Pedagogic V- Centru primire minori teren aferent: 1367 mp	1968	1.120.015	H.C.J.	58/25.10.1999
139	1.6.1.	Camin studentesc	Drobeta Turnu Severin; str. IC Bratianu nr. 7; Colegiul universitar; cladire P+3 cu zidarie de caramida; suprafata construita= 913 mp; vecini: N- Bloc SC setracom SA S- Liceul Domnul Tudor V- Inspectoratul Scolar jud. Mehedintii E- Sala de sport a Liceului Domnul Tudor teren aferent: 1819 mp	1978	558.580.182	H.C.J.	58/25.10.1999
140	1.6.2.	Cladire Centru Plasament nr. 1 (0-3 ani)	Drobeta Turnu Severin; Splaiul Mihai Viteazu nr. 4-6; cladire P+1 cu zidarie din caramida; suprafata construita= 19902,75 mp; in administrarea Directiei Judetene pentru Protectia Drepturilor Copilului; vecini: N- teren Primarie S- Bloc Materno-Infantii E- Centrala termica V- Spitalul Judetean teren aferent: 7926 mp	1975	4.323.830	H.C.J.	58/25.10.1999
141	1.6.3.1.	Imprejmuire Centru Plasament nr. 1 (0-3 ani)	Gard din plasa de sarma cu stalpi din teava de fier; lungime: 272 ml.	1975	66.190	H.C.J.	58/25.10.1999



100064997731

Incheiere Nr. 38140 / 10-12-2018



**Oficiul de Cadastru și Publicitate Imobiliară MEHEDINTI**  
**Biroul de Cadastru și Publicitate Imobiliară Drobeta-Turnu Severin**

Dosarul nr. 38140 / 10-12-2018  
**INCHEIERE Nr. 38140**

**Registrator:** ANDRA MARCOCI**Asistent:** MIRCEA-NICOLAE SIMTION

Asupra cererii introduse de D.G.A.S.P.C. MEHEDINTI domiciliat in Loc. Drobeta-Turnu Severin, Str Traian, Nr. 89, Jud. Mehedinti privind Intabulare sau inscriere provizorie in cartea funciara, in baza:

- Act Administrativ nr.1362/29-02-2000 emis de Consiliul judetean Mehedinti;
- Act Administrativ nr.17/24-08-2004 emis de Consiliul Judetean Mehedinti;
- Act Administrativ nr.678/12-09-2002 emis de MONITORUL OFICIAL;
- Act Administrativ nr.139/17-12-2003 emis de Consiliul Judetean Mehedinti;

fiind indeplinite conditiile prevazute la art. 29 din Legea cadastrului si a publicitatii imobiliare nr. 7/1996, republicata, cu modificarile si completarile ulterioare, tariful achitat in suma de 60 lei, cu documentul de plata:

- Chitanta interna nr.174860/10-12-2018 in suma de 300 pentru serviciul avand codul 232

Vazand referatul asistentului registrator in sensul ca nu exista impedimente la inscriere

**DISPUNE**

Admiterea cererii cu privire la:

- imobilul cu nr. cadastral 5770, inscris in cartea funciara 51163 UAT Drobeta-Turnu Severin avand proprietarii: CONSILIUL JUDETEAN MEHEDINTI in cota de 1/1 de sub B.1, ;
- se intabuleaza dreptul de ADMINISTRARE asupra A.1, A1.1 in favoarea DIRECTIA GENERALA DE ASISTENTA SOCIALA SI PROTECTIA COPILULUI, sub B.3 din cartea funciara 51163 UAT Drobeta-Turnu Severin;

**Prezenta se va comunica părților:**

DIRECTIA GENERALA DE ASISTENTA SOCIALA SI PROTECTIA COPILULUI  
 D.G.A.S.P.C. MEHEDINTI

\*) Cu drept de reexaminare in termen de 15 zile de la comunicare, care se depune la Biroul de Cadastru si Publicitate Imobiliara Drobeta-Turnu Severin, se inscrie in cartea funciara si se solutioneaza de catre registratorul-sef

Data soluționării,

10-12-2018

Registrator,

ANDRA MARCOCI  
 MARCOCI ANDRINA  
 (părăfa și semnătura)

Asistent Registrator,

MIRCEA-NICOLAE SIMTION

SIMTION MIRCEA NICOLAE  
 ASISTENT REGISTRATOR  
 (părăfa și semnătura)

\*) Cu excepția situațiilor prevăzute la Art. 62 alin. (1) din Regulamentul de avizare, recepție și inscriere in evidențele de cadastru și carte funciara, aprobat prin ODG Nr. 700/2014.





Oficiul de Cadastru și Publicitate Imobiliară MEHEDINTI  
Biroul de Cadastru și Publicitate Imobiliară Drobeta-Turnu Severin

Nr. cerere	40678
Ziua	28
Luna	10
Anul	2021

Cod verificare  
100109120730



## EXTRAS DE CARTE FUNCİARĂ PENTRU INFORMARE

Carte Funciară Nr. 51163 Drobeta-Turnu Severin

### A. Partea I. Descrierea imobilului

TEREN Intravilan

Nr. CF vechi:16666

Adresa: Loc. Drobeta-Turnu Severin, Bdul Mihai Viteazu, Nr. 4-6, Jud. Mehedinti

Nr. Crt	Nr. cadastral Nr. topografic	Suprafața* (mp)	Observații / Referințe
A1	CAD: 5770	Din acte: 7.926 Masurata: 7.026	

### Construcții

Crt	Nr cadastral Nr. topografic	Adresa	Observații / Referințe
A1.1	CAD: 5770-C1	Loc. Drobeta-Turnu Severin, Bdul Mihai Viteazu, Nr. 4-6, Jud. Mehedinti	centru plasament- compus din parter si etaj sc-2313,92 mp

### B. Partea II. Proprietari și acte

Înscrieri privitoare la dreptul de proprietate și alte drepturi reale		Referințe
<b>11256 / 31/08/2006</b>		
Hotarare nr. 58, din 25/10/1999 emis de Consiliul Judetean Mehedinti;		
B1	Intabulare, drept de PROPRIETATE, dobandit prin Lege, cota actuala 1/1 2) JUDETEL MEHEDINTI OBSERVATII: (provenita din conversia CF 16666)	A1, A1.1
B2	se noteaza imprejurarea ca pe terenul de sub A1 sunt edificate și constructiile C2,C3,C4,C5 OBSERVATII: (provenita din conversia CF 16666)	A1
<b>38140 / 10/12/2018</b>		
Act Administrativ nr. 678, din 12/09/2002 emis de MONITORUL OFICIAL; Act Normativ nr. 678bis, din 12/09/2002 emis de Guvernul Romaniei; Act Administrativ nr. 139, din 17/12/2003 emis de Consiliul Judetean Mehedinti; Act Administrativ nr. 17, din 24/08/2004 emis de Consiliul Judetean Mehedinti; Act Administrativ nr. 1362, din 29/02/2000 emis de Consiliul Judetean Mehedinti;		
B4	Intabulare, drept de ADMINISTRARE 1) DIRECTIA GENERALA DE ASISTENTA SOCIALA SI PROTECTIA COPILULUI	A1, A1.1

### C. Partea III. SARCINI .

Inscrieri privind dezmembrămintele dreptului de proprietate, drepturi reale de garanție și sarcini	Referințe
NU SUNT	

**Anexa Nr. 1 La Partea I****Teren**

Nr cadastral	Suprafața (mp)*	Observații / Referințe
CAD: 5770	Din acte: 7.926 Masurata: 7.026	

\* Suprafața este determinată în planul de proiecție Stereo 70.

## DETALII LINIARE IMOBIL

**Date referitoare la teren**

Nr Crt	Categorie folosință	Intra vilan	Suprafața (mp)	Tarla	Parcelă	Nr. topo	Observații / Referințe
1	curți constructii	DA	-	-	-	-	notat cu 1CC

**Date referitoare la construcții**

Crt	Număr	Destinație construcție	Supraf. (mp)	Situație juridică	Observații / Referințe
A1.1	CAD: 5770-C1	construcții administrative si social culturale	-	Cu acte	centru plasament- compus din parter si etaj sc-2313,92 mp
A1.2	CAD: 5770-C2	construcții anexa	-	Fara acte	magazie sc-73,19 mp
A1.3	CAD: 5770-C3	construcții anexa	-	Fara acte	cabina poarta Sc-6,07 mp
A1.4	CAD: 5770-C4	construcții anexa	-	Fara acte	bazine sc-36,89 mp
A1.5	CAD: 5770-C5	construcții anexa	-	Fara acte	bazine-sc-15,91 mp

Extrasul de carte funciară generat prin sistemul informatic integrat al ANCPI conține informațiile din cartea funciară active la data generării. Acesta este valabil în condițiile prevăzute de art. 7 din Legea nr. 455/2001, coroborat cu art. 3 din O.U.G. nr. 41/2016, exclusiv în mediul electronic, pentru activități și procese administrative prevăzute de legislația în vigoare. Valabilitatea poate fi extinsă și în forma fizică a documentului, fără semnătură olografă, cu acceptul expres sau procedural al instituției publice ori entității care a solicitat prezentarea acestui extras.

Verificarea corectitudinii și realității informațiilor conținute de document se poate face la adresa [www.ancpi.ro/verificare](http://www.ancpi.ro/verificare), folosind codul de verificare online disponibil în antet. Codul de verificare este valabil 30 de zile calendaristice de la momentul generării documentului.

**Data și ora generării,**

28/10/2021, 08:54

CONSILIUL JUDEȚEAN MEHEDINȚI

6314/S-XI - 1999

HOTĂRĂRE

privind însușirea inventarului bunurilor care  
formează patrimoniul public al județului

Având în vedere referatul Comisiei speciale pentru întocmirea  
inventarului bunurilor care alcătuiesc domeniul public al județului  
în care se arată necesitatea însușirii acestuia prin hotărâre a  
Consiliului județean;

În conformitate cu prevederile Legii nr.213/1999 și ale  
Hotărârii Guvernului României nr.548/1999;

În temeiul art.63 lit."h" și art.66 din Legea nr.69/1991,  
privind administrația publică locală

Consiliul Județean Mehedinți

HOTĂRĂȘTE :

Art.1 : Se aprobă inventarul bunurilor care alcătuiesc dome-  
niul public al județului conform anexelor care fac parte integrantă  
din prezenta hotărâre.

Art.2 : Comisia specială pentru întocmirea inventarului se  
va îngriji de centralizarea inventarelor orașelor și comunelor din  
județul Mehedinți și de transmiterea acestora Departamentului pentru  
Administrație Publică Locală.

Adoptată astăzi, 25 octombrie 1999, în Drobeta Turnu Severin.

PREȘEDINTE,  
Prof. Birbulescu Constantin

CONTRASEMNEAZA:  
SECRETAR,  
Jr. Ioana Veber

Nr. 58

JUDEȚUL MEHEDINȚI

Comisia Specială pentru  
întocmirea inventarului  
bunurilor care aparțin  
domeniului public al  
județului

Inscris de Consiliul Județean  
Mehedinți prin Hotărârea nr.  
58 / din 25.10.1999



MEHEDINȚELE

CONSILIUL JUDEȚEAN


Sirbulescu Constantin

SECȚIUNEA I - BUNURI MOBILIE

Nr. crt.	Codul de clasificare	Denumirea bunului	Elemente de identificare	Anul dobândirii sau după caz al dării în folosință	Valoarea de inventar	Situație juridică
0	1	2	3	4	5	6
			<b>DRUMURI JUDEȚENE</b>			
1.	1.3.7.	DJ561A	Lungime = 47,012 km Traseu: lim. jud. Dolj - - Opriger - Bălăcița - - Gvardenița - Bioleș - - Vlădică - Adunștii Teiului - Plopi - Beceni - Timna (DN6) Origine: km 71+905 Lim. jud Dolj Destinație: km 121+417 Timna (DN6) - ped. tub. = 28 buc - ped del = 15 buc - ped > 5 m = 4 buc - plantăție perdes protecție = 119 ar- bori		241.942.100	
	1.3.7.1	Sector 1	km: 71+905-73+880 Lungime = 1,975 km Pietruit			
	1.3.7.2	Sector 2	km: 73+880-85+917 Lungime = 12,037 km IAU.			
	1.3.7.2	Sector 3	km: 88+147-90+081 Lungime = 1,664 km I.A.U.			
	1.3.7.1	Sector 4	km: 90+081-90+265 Lungime = 0,184 km Pietruit			


./.....

710  
A



- 1.3.7.2 Sector 5 ✓ km:90+126-121+417  
Lungime = 31,152 km  
I.A.U.
  
- 2. 1.3.7. DJ562 ✓ Lungime = 89,308 km 275.814.000  
Traseu: Gemeni-Dîrvari  
-Obîrșie de Cîmp-  
-Salcia-Vreța-Gîrlo  
Mare-Pristol-Gruiș-  
-Izvoarele-Balta  
Verde-Gogoșu-  
-Buriș Mioă-Bistrețu  
-Devesel-Solpău-  
-Crivina-DN56A(Rogova)  
Origine: km 0+000 Ge-  
meni  
Destinație: km 92+728  
DN56A(Rogova)  
- pod tub = 36 buc  
- pod dol. = 29 buc  
- pod > 5 m = 2 buc  
- plantație perdeș  
protecție = 2113  
arbori
  
- 1.3.7.1. Sector 1 ✓ km:0+000-3+847  
Lungime = 3,847 km  
Pietruit
- 1.3.7.2 Sector 2 ✓ km:3+847-16+100  
Lungime = 12,253 km  
I.A.U.
- 1.3.7.2 Sector 3 ✓ km:19+320-20+820  
Lungime = 1,500 km  
I.A.U.
- 1.3.7.2. Sector 4 ✓ km:20+820-70+020  
Lungime = 49,200 km  
I.A.U.
- 1.3.7.1 Sector 5 ✓ km:70+020-79+695  
Lungime: 9,475 km  
Pietruit
- Sector 6 ✓ km 79+895-92+728  
Lungime: 12,833  
I.A.U.
  
- 3. 1.3.7 DJ562A ✓ Lungime: 30,243 km 107.730.000  
Traseu: Gruiș-  
-Pătulele-Cierobe-  
reni-Vinjulet-  
-Rogova-Livenile  
(DJ606B)  
Origine: km 0+000  
Gruiș(DJ562)  
Destinație: km 30+793  
Livezile(DJ606B)  
- pod tub = 9 buc  
./.....

94 c



6. 1.3.7 DJ564 ✓ Lungime: 26,315 km 101.268.300

Traseu: DN56A (Nic. Bălcescu) - Vișeu -  
 - Pătulele - Dăneșu -  
 - Jiama - Săpău (DJ562)  
 Origine: km 0+000  
 DN56A (Nic. Bălcescu)  
 Destinație: km 26+766  
 Săpău (DJ562)  
 - pod tub = 18 buc  
 - pod > 5 m = 1 buc  
 - plantație perdea  
 protecție = 841  
 arbori

1.3.7.2 Sector 1 ✓ km: 0+000 - 2+000  
 Lungime: 2,000 km  
 I.A.U.

1.3.7.2 Sector 2 ✓ km: 2+000 - 9+000  
 Lungime: 7,000 km  
 I.A.

1.3.7.2 Sector 3 ✓ km: 9+000 - 19+090  
 Lungime: 10,090 km  
 I.A.U.

Sector 4 ✓ km: 19+451 - 26+766  
 Lungime: 7,225 km  
 I.A.U.

7. 1.3.7 DJ565 Lungime: 31,232 km 42.777.100

Traseu: Jiama Mare  
 (DJ606) - Bistretu -  
 - Burile Mare - Crivina -  
 - Vrancea - Tismonea -  
 - Dunărea Mică  
 Origine: km 0+000  
 Jiama Mare (DJ606)  
 Destinație: km 31+  
 +832 Dunărea Mică  
 pod tub = 9 buc  
 pod dol = 1 buc  
 pod > 5 m = 1 buc  
 plantație perdea  
 protecție = 412 arbori

1.3.7.1 Sector 1 ✓ km: 0+000 - 6+750  
 Lungime: 6,750 km  
 Pietruit

1.3.7.1 Sector 2 ✓ km: 6+750 - 9+132  
 Lungime: 2,382 km  
 Pietruit

94 of  
157



-ped dal=14 buc  
 -ped>5 m=2 buc  
 -plantatie perdee  
 protectie=1815  
 arbori

1.3.7.2 Sector 1 km:0+000-9+979  
 Lungime =9,979 km  
 I.A.U.

1.3.7.2 Sector 2 km:10+479-30+743  
 Lungime :20,264 km  
 I.A.U.

4. 1.3.7 DJ563 ✓ Lungime:16,000 km 81.427.300  
 Traseu: Pungina (DN  
 56A)-Brinocs-Oprisor  
 (DJ561A)  
 Origine: km 0+000  
 Pungina (DN56A)  
 Destinatia: km 16+000  
 Oprisor (DJ561A)  
 -ped dal = 15 buc  
 -ped > 5 m = 2 buc  
 -plantatie perdee  
 protectie=798  
 arbori  
 -imbracaminte  
 asfaltica usoră  
 (I.A.U.).

5. 1.3.7 DJ563A ✓ Lungime:19+700 km  
 Traseu: Vlădăie-  
 -Almăjel-Pedu Grosu  
 Origine: km 0+000  
 Vlădăie  
 Destinatia: km 20+  
 +280 Pedu Grosu  
 - ped tub = 7 buc  
 - ped dal = 5 buc

1.3.7.1 Sector 1 km:0+000-3+720  
 Lungime:3,720 km  
 Pietruit

1.3.7.2 Sector 2 km 3+720-8+820  
 Lungime=5,100 km  
 I.A.U.

1.3.7.1 Sector 3 km:9+400-20+280  
 Lungime:10,880 km  
 Pietruit



0-----1-----2-----3-----4-----5-----6-----

1.3.7.2 Sector 3 ✓ km 9+182-10+432  
Lungime: 1,250 km  
I.A.

1.3.7.1 Sector 4 ✓ km 10+432-27+532  
Lungime: 17,100 km  
Pietruit

1.3.7.2 Sector 5 ✓ km: 27+532-28+702  
Lungime: 1,250 km  
I.A.

1.3.7.1 Sector 6 ✓ km: 29+332-31+832  
Lungime: 2,500 km  
Pietruit

8. 1.3.7 DJ 565 ✓ Lungime: 14,443 15.000.000  
Traseu: Burila Mare  
(DN56B)-P.F. II  
Origine: km 0+000  
Burila Mare (DN56B)  
Destinație: km 14,443  
Porțile de Pier II  
Imbrăcămintă asfal-  
tică (I.A.)

9. 1.3.7 DJ606 ✓ Lungime: 61,561 km 277.082.192  
Traseu: Lim. jud. Dolj-  
-Bălcăuța-Debra-  
-Cărlățel. Vinju  
Mare-Hotărani-  
-Vinjuțel-Jișoaia-  
-Jișoaia Mare-Gogoșu  
Origine: km 55+086  
(lim. jud Dolj)  
Destinație: km 119+  
+795 (DJ566)  
-ped tub = 26 buc  
-ped dal = 13 buc  
-ped > 5 m = 4 buc  
-plantație perdea  
protecție = 1615  
arbori

1.3.7.2 Sector 1 ✓ km: 55+086-86+880  
Lungime: 31,794 km  
I.A.U.

1.3.7.2 Sector 2 ✓ Km: 87+828-109+893  
Lungime: 22,005 km  
I.A.U.

1.3.7.1 Sector 3 ✓ Km 112+093-113+193  
Lungime: 1,100 km  
Pietruit

1.3.7.2 Sector 4 ✓ Km 113+193-119+795  
Lungime: 6,602 km  
I.A.

99 9  
A

0 - - - - - 1 - - - - - 2 - - - - - 3 - - - - - 4 - - - - - 5 - - - - - 6 - - - - -

10. DJ606A ✓ Lungime = 38,934 km 71.123.500

Traseu: Lim. jud Dolj - Valea Marcului - Dumbreva - Flopi - Izvorălu. DN6  
Origine: km 43+266 lim. jud Dolj  
Destinație: km 85+750 (DN6)  
- pod tub = 47 buc  
- pod dal = 6 buc  
- pod > 5 m = 1 buc  
- plantație perdeș protecție = 1738 arbori

- 1.37.1 Sector 1 km 43+266-47+418  
Lungime: 4,152 km  
Pietruit
- 1.3.7.2 Sector 2 km 47+418-63+000  
Lungime: 15,582 km  
I.A.U.
- Sector 3 km 66+550-85+750  
Lungime: 19,200 km  
Pietruit

11. 1.3.7 DJ606B Lungime: 45,380 km 139.339.700

Traseu: Lim. jud. Dolj - Cerzu - Podu Grosu - Stănița - Porcine Mare - Sipotu - Livezile - Petriș - Izvorul Anegților - Valea Izvorului - Bistrița  
Origine: km 43+685 lim. jud Dolj  
Destinație: km 93+685 DN6  
- pod tub = 85 buc  
- pod dal = 14 buc  
- pod > 5 m = 13 buc  
- plantație perdeș forestieră = 1574 arbori

- 1.3.7.2 Sector 1 km: 43+685-50+165  
Lungime: 6,480 km  
I.A.U.
- 1.3.7.1 Sector 2 km 54+785-61+685  
Lungime = 6,900 km  
Pietruit

A

----- 0 ----- 1 ----- 2 ----- 3 ----- 4 ----- 5 ----- 6 -----

1.3.7.2 Sector 3 km:61+685-65+502  
✓ Lungime: 4,517 km  
I.A.U.

1.3.7.1 Sector 4 Km:76+502-87+290  
✓ Lungime=10,788 km  
Pietruit

1.3.7.2 Sector 5 km:87+290-93+635  
✓ Lungime=6,395 km  
IAU

12 1.3.7.1 DJ606C Lungime: 7,650 km 240.799.500  
Traseu: lim. jud  
Dolj-Tințaru-  
-Buicești-DN6  
Origine: km 51+500  
lim. jud Dolj  
Destinație: km 59+  
+150 DN6  
- pod tub: 3 buc  
- pod dal: 1 buc  
- pod >5 m: 3 buc  
- plantație  
perdes protec-  
ție=72 arbori  
- Pietruit

13. 1.3.7 DJ606D Lungime: 21,750 km 85.033.400  
Traseu: DN6 (Strehaia)-  
-lance Banului-  
-Slatinou Mare-Slatinou  
Mic-Biltonele-  
-Greci-Colareț-Plopi  
(DJ606A)  
Origine: km 0+000  
Strehaia (DN6)  
Destinație: km 21+751  
Plopi (DJ606A)  
-pod tub = 30 buc  
-pod dal = 25 buc  
-pod >5 m = 5 buc  
-plantație perdes  
protecție=  
=306 arbori

1.3.7.2 Sector 1 km 0+000-0+050  
✓ Lungime: 0,050 km  
I.A.U.

1.3.7.3 Sector 2 km: 0+050-0+800  
✓ Lungime: 0,750 km  
B.C.

94 J



1.3.7.2 Sector 3 km:0+800-21+750  
Lungime:20,950 km  
I.A.U.

14. 1.3.7.1 DJ606E ✓ Lungime:5,575 km 1.750.300  
Origine:km 24+980  
lim.jud Dolj  
Destinație: km 30+553  
DJ561A  
Drum pământ

15. 1.3.7 DJ607 ✓ Lungime:25,352 km 87.167.200  
Traseu:DN67A  
(Strehoia)-Circeni  
-Grozesti-Sugița-  
-Păcărași-Lim.jud  
Gorj  
Origine:km 0+000  
DN67A(Strehoia)  
Destinație:km 25+  
352 lim.jud Gorj  
-pod tub=56 buc  
-pod del= 5 buc  
-pod>5 m =4 buc  
-plantație perde-  
le protecție=  
210 arbori

1.3.7.2 Sector 1 ✓ km 0+000-0+452  
Lungime:0,452 km  
I.A.

1.3.7.2 Sector 2 ✓ Km 0+452-0+652  
Lungime:0,200 km  
I.A.U.

1.3.7.3 Sector 3 ✓ Km:0+652-2+152  
Lungime:1,500 km  
B.U.

1.3.7.1 Sector 4 ✓ Km: 2+152-9+752  
Lungime:7,600 km  
Pietruit

1.3.7.1 Sector 5 ✓ km 9+752-23+352  
Lungime=13,600 km  
Pietruit

1.3.7.2 Sector 6 ✓ km:23+352-25+352  
Lungime:2,000 km  
I A U

16. 1.3.7 DJ607A ✓ Lungime=27,750 km 274.007.800  
Traseu:DN6(Dr Tr  
Sev)-Cernăți -  
-Valea Căpâii-  
-Horniceleș-Peri-  
-Pruniger(DN6)  
Origine:km 0+000  
DN6(Dr Tr Sev)

0 - - - - - 1 - - - - - 2 - - - - - 3 - - - - - 4 - - - - - 5 - - - - - 6 - - - - -

destinație: km 27+  
+750 Prunișor (DN6)  
- pod tub: 34 buc  
- pod dal: 30 buc  
- pod > 5 m: 7 buc  
- plantație perdeș  
protecție: 137  
buc.

1.3.7.2. Sector 1 Km: 0+000-0+298  
Lungime: 0,298 km  
I.A.

1.3.7.3 Sector 2 Km: 0+298-1+918  
Lungime: 1,620 km  
B.C.

1.3.7.2. Sector 3 km: 1+918-5+600  
Lungime: 3,682 km  
I.A.

1.3.7.3 Sector 4 km: 5+600-6+000  
lungime: 0,400 km  
B.C.

1.3.7.2 Sector 5 km: 6+000-8+456  
lungime: 2,456 km  
I.A.

1.3.7.3 Sector 6 km: 8+456-9+600  
Lungime: 1,144 km  
B.C.

1.3.7.2 Sector 7 km: 9+600-11+320  
Lungime: 1,720 km  
I.A.

1.3.7.1 Sector 8 km: 11+320 -27+750  
Lungime: 16,430 km  
Pietruire

17 1.3.7 DJ.607B Lungime: 35,090 km 102.891.000  
Traseu: Dr. Tr. Sev.  
(DN67)-Mogheru-  
-Breznița Ocol-  
-Jidoștița-Bunseasa-  
-Gireșu-Jupânești-Marga  
Origine: km 0+000 Dr.  
Tr. Severin (DN67)  
Destinație: km 35+090  
Marga (DJ670)  
-pod tub=26 buc  
-pod dal= 4 buc ; pod > 5 buc.;  
-plantație perdeș  
protecție: 624 arb.

94 2  
✓

0 - - - 1 - - - 2 - - - 3 - - - 4 - - - 5 - - - 6 - - -

- 1.3.7.2 Sector 1 ✓ km:0+000-2+000  
lungime:2,000 km  
pevej
- 1.3.7.3 Sector 2 ✓ km:2+000-2+700  
lungime:0,700 km  
B.G.
- 1.3.7.2 Sector 3 ✓ km:2+700-7+300  
lungime:4,600 km  
I.A.U.
- 1.3.7.3 Sector 4 ✓ km:7+300-8+476  
lungime:1,176 km  
B.G.
- 1.3.7.2 Sector 5 ✓ km:8+476-16+611  
lungime:8,135 km  
I.A.
- 1.3.7.1 Sector 6 ✓ km:16+611-29+300  
lungime:12,689 km  
pietruire
- 1.3.7.1 Sector 7 ✓ km:29+300-35+030  
lungime:5,790  
pietruire

18. 1.3.7 DJ6070 Lungime:37,236 km 194.692.300  
 Traseu:DN6-Ilovița  
 - Bohna-Cireșu-Fodeni-  
 - Mălarice-Balta(DJ  
 670)  
 Origine:km 0+000-  
 DN6  
 Destinație:km 37+  
 236 Balta(DJ670)  
 - pod tub =80 buc  
 - pod dal =54 buc  
 - pod >5 m = 8 buc

- 1.3.7.2 Sector 1 ✓ km:0+000-15+800  
lungime:15,800 km  
I.A.U.
- 1.3.7.1 Sector 2 ✓ km:15+800-16+100  
lungime:0,300 km  
pietruire
- 1.3.7.1 Sector 3 ✓ km:16+100-27+026  
lungime:10,926 km  
pietruire
- 1.3.7.1 Sector 4 ✓ km:27+026-28+091  
lungime:1,065  
pietruire

94 u  
11



- 1.3.7.1 Sector 5 km 28+091-30+056  
Lungime: 1,965 km  
Drum pământ
- 1.3.7.1 Sector 6 km: 30+056-33+006  
Lungime: 2,950 km  
Pietruire
- 1.3.7.1 Sector 7 km: 33+006-37+236  
Lungime: 4,230 km  
Pietruire

19. 1.3.7 DJ670

Lungime: 86,410 km  
 Trecu: Malovăț (DN67)-  
 Bobești-Bilvănești-  
 -Cădeanu-Siroca-Balta  
 -Căda Cornetului-  
 -Nădenova-Stănești-  
 -Poneorele-Băia de  
 Aramă-Negoești-  
 -Gomănești-Crainici-  
 -Cîmpu Mare-Stroești-  
 -Hogheni-Livani-  
 -Florești (DN67)  
 Origine: km 0+000  
 Malovăț (DN67)  
 Destinație: km 89+890  
 Florești (DN67)  
 - pod tub = 71 buc  
 - pod dal = 75 buc  
 - pod > 5 m = 19 buc  
 - plantație perdea  
 protecție = 408 arbori

400.821.800

- 1.3.7.2. Sector 1 Km : 0+000-15+400  
Lungime: 15,400 km  
I.A.U.
- 1.3.7.1 Sector 2 km: 15+400-31+326  
Lungime: 15,926 km  
Pietruire
- 1.3.7.2 Sector 3 km: 31+326-33+276  
lungime: 1,950 km  
I.A.U.
- 1.3.7.1 Sector 4 km: 33+276-40+267  
Lungime: 6,991 km  
Pietruire
- 1.3.7.2 Sector 5 km: 40+267-50+900  
Lungime: 10,633 km  
I.A.U.
- 1.3.7.3 Sector 6 km: 50+900-54+576  
Lungime: 3,676 km  
B.G.

99 1

0 - - - - - 1 - - - - - 2 - - - - - - - - - - 3 - - - - - - - - - - - - - - - 4 - - - - - 5 - - - - - 6 - - - - -

1.3.7.2 Sector 7 km:54+576-56+650  
Lungime:2,074 km  
I.A.

1.3.7.2 Sector 8 km:60+130-64+320  
Lungime:4,190 km  
I.A.

1.3.7.3 Sector 9 km:64+320-65+420  
Lungime:1,100 km  
B.C.

1.3.7.2 Sector 10 km:65+420-72+945  
Lungime:7,525 km  
I.A.U.

1.3.7.2 Sector 11 km:72+945-73+445  
Lungime:10,500 km  
I.A.

1.3.7.2 Sector 12 km:73+445-86+190  
Lungime:12,745 km  
I.A.U.

1.3.7.2 Sector 13 km:86+190-88+340  
Lungime:2,150 km  
I.A.

1.3.7.2 Sector 14 km:88+340-89+890  
Lungime:1,550  
I.A.U.

20. 1.3.7 DJ671A U Lungime:28,840 253.381.616

Trasee:DN67(Cocorova)-Crăguiești-Reco-  
va-Ilovăț-Studina-  
-Severna-Rudina-  
-Bala de Sus-Cirgu-  
-Bala-Iupca-Cimpu Mare  
(DJ670)  
Origine:km 0+000 DN67  
(Cocorova)  
Destinație:km:29+520  
Cimpu Mare(DJ670)  
-ped tub-60  
-ped del-34  
-ped>5 m-14

1.3.7.2 Sector 1 km:0+000-0+500  
Lungime:0,500 km  
I.A.

1.3.7.3 Sector 2 km:0+500-4+500  
Lungime:4,00 km  
B.C.

1.3.7.1 Sector 3 km:4+500-10+000  
Lungime:5,500 km  
Pietruize



99 7



1.3.7.1 Sector 4 km:10+680-24+480  
 Lungime:13,800 km  
 Pietruire

1.3.7.2 Sector 5 km:24+480-29+520  
 Lungime:5,040 km  
 I.A.U.

21. 1.3.7 DJ671B Lungime:4,500 km 15.534.000

Origine:km 0+000  
 Jirov(DN67D)  
 Destinație:km 4+500  
 limită jud.Gorj  
 -ped tub =10 buc  
 -ped dal =12 buc  
 -ped >5 m = 2 buc  
 -plantație perdea  
 protecție=68 arbo-  
 ri

1.3.7.1 Sector 1 km:0+000-1+791  
 Lungime:1,791 km  
 Pietruire

1.3.7.2 Sector 2 km:1+791-2+515  
 Lungime:0,724 km  
 I.A.U.

1.3.7.1 Sector 3 km:2+515-4+500  
 Lungime:1,985 km  
 Pietruire

22. 1.3.7 DJ671B Lungime:64,140 km 418.311.132

Traseu:DN67A(Gorocova)  
 -Pirvulești-  
 -Poiana-Severinesti  
 -Valea Cugusteii-  
 Jignița-Căsanesti-  
 -Sisești-Ilovăț-  
 Dîlboaița-Firiziu-  
 Cerna Vîrf-Nedano-  
 va-Godeanu(DN67D)  
 Origine:km 0+000  
 DN67A(Gorocova)  
 Destinație:km:65+490  
 Godeanu(DN67D)  
 -ped tub = 47  
 -ped dal = 49  
 -ped >5 m = 17  
 -plantație perdea  
 protecție=167  
 arbori

94 K

0 - - - 1 - - - 2 - - - 3 - - - 4 - - - 5 - - - 6 - - -

- 1.3.7.2 Sector 1 km 0+000-1+700  
Lungime: 1,700 km  
I. A. U.
- 1.3.7.2 Sector 2 km: 1+700-5+000  
Lungime: 3,300 km  
I. A.
- 1.3.7.3 Sector 3 km: 5+000-14+500  
Lungime: 9,500 km  
B. C.
- 1.3.7.2 Sector 4 km: 14+500-19+888  
Lungime: 5,388 km  
I. A. U.
- 1.3.7.2 Sector 5 km: 21+238-25+560  
Lungime: 1,420  
I. A.
- 1.3.7.2 Sector 6 km: 25+560-26+980  
Lungime: 1,420  
I. A.
- 1.3.7.2 Sector 7 km: 26+980-31+117  
Lungime: 4,137 km  
I. A. U.
- 1.3.7.1 Sector 8 km: 31+117-31+300  
Lungime: 0,183 km  
Pietruire
- 1.3.7.1 Sector 9 km: 31+300-31+980  
Lungime: 0,680 km  
Pietruire
- 1.3.7.1 Sector 10 km: 31+980-49+880  
Lungime: 17,900  
Pietruire
- 1.3.7.1 Sector 11 km: 49+880-51+880  
Lungime: 2,000 km  
Pietruire
- 1.3.7.1 Sector 12 km: 51+880-55+930  
Lungime: 4,050 km  
Drum pământ
- 1.3.7.1 Sector 13 km: 55+930-58+430  
Lungime: 2,500 km  
Pietruire
- 1.3.7.1 Sector 14 km: 58+430-65+490  
Lungime: 7,060 km  
Pietruire

. / . . . . .

99 l  
ju

0 - 1 - 2 - 3 - 4 - 5 - 6

23. 1.3.7.2 DJ674 Lungime = 1 km 25.000  
 Traseu: limită jud. Gorj-Pătrani-DN6  
 Origine: km 38+400 lim. jud. Gorj  
 Destinație: km 39+400 DN6  
 I.A.U.

24. 1.3.7 DJ674B Lungime: 7.000 km 7.082.000  
 Traseu: Comuna (DN67A)-Mentii din Fața-Limită jud Gorj  
 Origine: km 37+250 Comuna (DN67A)  
 Destinație: km 44+250 lim. jud Gorj  
 - pod tub = 9 buc  
 - pod dal = 2 buc  
 - pod > 5 m = -

1.3.7.1 Sector 1 km: 37+250-41+250  
 Lungime: 4.000 km  
 Pietruire

1.3.7.1 Sector 2 km: 41+250-41+750  
 Lungime: 0,500 km  
 Drum pământ

1.3.7.1 Sector 3 km: 41+750-44+250  
 Lungime: 2,500 km  
 Pietruire

94 m  
pd

0	1	2	3	4	5	6
---	---	---	---	---	---	---

CLADIRE SI TERENURI

- |    |       |                                     |  |      |            |  |
|----|-------|-------------------------------------|--|------|------------|--|
| 1. | 1.6.4 | Palat<br>ediv<br>Corp B             | Drobeta Tr. Severin<br>Calea Traian nr 89<br>Clădire S+F+7 pe<br>cadre de beton<br>armat și zidărie<br>din BCA<br>Sediul Consiliului<br>Județean<br>Supr. constr.: 444 mp 1975<br>Vecini:<br>N-Palat ediv<br>Corp A<br>Prefectura jud<br>Mehedinți<br>S-Calea Traian<br>E-Str I.G. Bibicescu<br>V-Str Th Costescu<br>Teren aferent: 500 mp |      |            | Obiectiv de<br>investiții<br>realizat din<br>fondurile<br>statului |
| 2. | 1.6.2 | Casa de<br>Cultură a<br>Tineretului | Drobeta Tr. Severin<br>Str. Crișan nr 25<br>Clădire P+1 pe<br>cadre din beton și<br>zidărie din cără-<br>midă<br>Se află în adminis-<br>trarea Fundației<br>ptr. Tineret<br>Supr-constr.: 3230 mp<br>Vecini:<br>N-Bozin Olimpic<br>S-Str. Tabla Buții<br>E-Str. Crișan<br>V-Grădinița nr 7<br>Teren aferent=5605 mp                        | 1990 | 18.462.000 | D.L. 150/1990  |
| 3. | 1.6.2 | Case de<br>ospete<br>Gura<br>Văii   | Loc. Gura Văii<br>Clădire cu P+1 pe<br>cadre de beton cu<br>zidărie de cărămi-<br>dă; Se află în<br>administrarea Min.<br>Culturii<br>Supr. constr. = 850 mp<br>Vecini:<br>N-ROMSILVA<br>S-ROMSILVA<br>E-Propz. private<br>V-ROMSILVA  | 1990 | 897.000    | D.L. 30/1990<br>HG 115/1990  |

94 u  
flu

-----  
0 1 2 3 4 5 6

Teren aferent: 5200 mp

4. 1.6.2.1 Stație de Salvare

Dr. Tr. Severin  
Spl. M. Viteazul nr 5 - 7

1995 3.747.460 HG174/1995

Clădire cu struct. din zidărie cu 5 corpuri

G1-pavilion activ cu P + 1, acoperiș tip terasă

G2-spații tratament parter cu acoperiș tip sarpentă cu învelitoare din tablă.

G3-spații atelier, parter cu acoperiș tip sarpentă cu învelitoare din tablă

Sarpentă construită G1+G2+G3-1150 mp

G4-garaaj, construcție parter cu suprafață construită: 313 mp

G5-garaaj, construcție parter cu suprafață construită: 313 mp

Vecini:

N-Centrală termică Primărie

S-Spl. M. Vit.

V-Bloc Materno-Infantil

E-SC "Dunărea

Albastră" SA

Teren aferent: 9212 mp

5. 1.6.2.1 Spital 700 paturi

Dr. Tr. Severin  
Spl. M. Viteazul nr 4  
Spitalul Județean  
Clădire S+P+5 din prefabricate beton armat

1982 32.868.867 Investiție a Consiliului Popular Jud. Mehedinți

Suprafața constr. - 5183 mp

Vecini: Teren propr.

Primărie

S-Spl. M. Viteazul

E-Stație Salvare

V-Str. Prahova

Teren aferent: 26863 mp

./.....

94  
fa

0 1 2 3 4 5 6

6. 1.6.2.1 Dispensar Policlino Serpentina Roşiori nr. 1 Drobeta Tr. Severin 1968 8.707.550 Investiţie din fonduri le statului

Policlinic Judeteană Clădire P+2 cu struct. de rezistenţă din cadre şi diafragme din beton armat şi pereţi portanţi din zidărie de cărămidă  
Suprafaţa construită - 1248 mp.

Vecini:  
N-Teren Primărie  
S-U.M. 01050  
E-Teren Primărie  
V-Poliţie Sanitar-Veterinară  
Teren aferent - 6000 mp.

7. 1.6.4 Clădire cu 2 corpuri Drobeta Tr. Severin 1968 701.960 Post sediu al Sfatului Popular Regional prelu în administ. de Consiliu Popular Jud. Mehedinti şi atribuit Centrului Militar Judetean Mehedinti

Bd. Carol I nr 25 Centrul Militar Judetean Clădire P+1 cu zidărie din cărămidă  
C<sub>1</sub>-spaţii birouri şi centrală termică  
Suprafaţa construită - 689 mp  
C<sub>2</sub>-Spaţii birouri  
Suprafaţa construită - 340 mp  
N-Str Decebal  
S-Bd Carol I  
E-Imobil naţionalizat  
V-str Independenţei  
Teren aferent: 2400 mp

8. 1.6.4 Punct comandă şi deposit materiale speciale Drobeta Tr Severin 1977 426.830 Investiţie a Cons. Popular Judetean Mehedinti

Bd. I.C. Brătianu nr 2 Inap. Jud de Prot. Civilă Clădire P+1 cu zidărie din cărămidă  
Supraf. constr. - 470,74 mp  
Vecini:  
N-Grădiniţă nr 3  
S-SC METECOM SA  
E-Centrală termică şi bloc loc. A<sub>10</sub>  
V-Grădiniţe nr. 3  
Teren aferent: 1842,32mp

99 P

-----  
0 1 2 3 4 5 6

9. 1.6.2 Clădire Castel ✓	Dr.Tr. Severin Str. Călugăreni nr 1 Colegiul Universitar Corp A cu P+1 și Corp C parter sădărie cărămidă Supraf. constr. = 2150 mp  Vecini : N-Centru de primire minori S-Str Călugăreni E-Se. ajutătoare V- Str. Oregon Teren aferent: 13200 mp.	1968 548.024.612	Imobil cu destinație școlară af. in adminis- trarea Com- Pop. Jud. Mehedinți instituție de cercetare a minorilor
10. 1.6.4 Clădire ed-tivă ✓	Dreptă Tr Severin Str. Călugăreni nr 1 Colegiul Universitar Clădire P+1 cu sădărie din cărămidă Supraf. construită = 485 mp  Vecini: N-Lic. Pedagogic S-Clădire Castel Colegiu Univ. E-Lic. Pedagogic V-Centru primire minori Teren aferent: 1367 mp	1968 1.120.015	Imobil cu destinație școlară af. in adminis- trarea Consiliului Popular Județean Mehedinți ca institu- ție de cercetare a minorilor
11. 1.6.1 Cămin studen- tesc ✓	Dr.Tr. Severin Str. I.G. Brătianu nr 7 Colegiul Universitar Clădire P+3 cu ni- șărie de cărămidă Supraf. construită = 913 mp  Vecini: N-Bloc SC "STERACOM" SA S-Liceul "Domnul Tudor" V-Insp. Școlar jui Mehedinți E-Sală de Sport a Liceului "Domnul Tudor" Teren aferent: 1819 mp	1978 558.580.182	Investiție Consiliului Popular Județean Mehedinți

94  
h

0	1	2	3	4	5	6
---	---	---	---	---	---	---

12. 1.6.2 Clădire Drobeta Tr. Severin  
 Centru de Spl. M. Viteazul nr 1975 4.323.830 Investiție a  
 Plasmament 4.6 Consiliului  
 nr 1 Clădire P+1 cu zi- Popolar  
 (0-3 ani) dărie din cărămidă Județean  
 Suprafața construită= Mehedintzi  
 1902,75 mp  
 In administrarea  
 Direcției Județene  
 pentru Protecția  
 Drepturilor  
 Copilului  
 Vecini:  
 N-Teren Primărie  
 S-Bloc matern-  
 -infantil  
 N-Centrală termică  
 V-Spitolul  
 Județean  
 Teren aferent: 7926 mp

13. 1.6.3.2 Imprej- Gard din plasă  
 mure de sîrmă cu 1975 66.190 - " -  
 Centru stilpi din țes-  
 Plasmament vă de fier  
 nal Lungime 272 ml.  
 (0-3 ani) ✓

14. 1.6.2 Clădire Drobeta Tr. Severin  
 Centru Str Oltului  
 de nr 17A 1983 Investiție  
 Plasmament Clădire S+P+1 cu a Consiliului  
 zidărie din Popolar Jud.  
 cărămidă și Mehedintzi  
 centrală termică  
 la subsol  
 Suprafața  
 construită: 342 mp  
 In administrarea  
 Dir. Jud. ptr.  
 Protecția Copi-  
 lului  
 Vecini:  
 N: Proprietate  
 privată  
 Băluțescu Nicolae  
 și  
 Cereveanu Ion  
 S- Proprietate  
 privată  
 Ibragi Elena,  
 Stirbu D. Iru  
 și  
 Str. Oltului //.....



99 ✓  
du

0 1 2 3 4 5 6

N-Scoală Festlice-  
lă Sanitară și  
proprietate privată  
Păcuraru Dan  
V-Proprietate  
privată  
Bebec C-tin  
Teren aferent: 1674 mp

15. 1.6.2 Clădire  
Centru de  
Plasament  
nr. 3  
Gura Văii

Loc. Gura Văii  
Str. Jidești nr. 4  
Clădire P+1 cu  
zidărie din prefa-  
bricate din beton  
Suprafața construi-  
tă: 238,40 mp  
In administrarea  
Direcției jud.  
pentru Protecția  
Drepturilor  
Copilului  
Vecini:  
N-Str. Ponezele  
S-Amenajare piviu  
Jidești  
E-Bloc organizare  
șantier  
V-Scoală Generală  
Gura Văii  
Teren aferent: 760 mp

1975

Investiție  
Consiliul  
Popular  
Județean  
Mehedinți

16. 1.6.2 Clădire  
Centru de  
Primire  
Minori

Dr. Tr.-Severin  
Str. Crigă nr. 48A  
Construcție la  
parter cu zidărie  
din cărămidă  
Suprafața construită  
= 158 mp  
In administrarea  
Direcției pentru  
Cercetarea Drepturi-  
lor Copilului  
Vecini:  
N-Liceul Pedagogic  
S-Colegiul  
Universitar  
E-Colegiul  
Universitar  
V-Str. Crigă  
Teren aferent: 300 mp

1968

150.000

Imobil aflat  
in adminis-  
trarea  
Consiliului  
Popular  
Județean  
Mehedinți

17. 1.6.2 Clădire  
internat,  
șantină  
Centru de  
Plasament

Localitatea Pătulele  
Centrul de Plasament  
nr. 5 aflat în  
administrarea Direcției

94 ✓  
K

0	1	2	3	4	5	6
	nr. 5 Pătulele ✓	Judeţene pentru ocrotirea Drepturilor Copilului cu teste construcţiile din incintă; Construcţie cu scări din cărămidă cu spa- ţii pentru cazare şi masă Suprafaţa construită: 1089 mp Vecini: N- Scoala Generală Pătulele S-Proprietate privată Balade I E-DJ562A V-Uliţă Teren aferent construcţiilor de la nr. 17 la 23'- -3576 mp	1980	3.984.760	Investi- e Consi- liului Popular Judeţean Mehedinţ	
18.	1.6.2 Clădire 2 corpuri ✓	Localitatea Pătulele Centrul de Plasament nr. 5 Spaţii pentru atelier şi garaj S.c.-105 mp	1980	18.394	Investiţie a Consi- liului Popular Judeţean Mehedinţi	
19.	1.6.5 Centrală termică ✓	Localitatea Pătulele Centrul de Plasament nr 5 Construcţie cu scări din cărămidă S.C.-50 mp	1998		Donaţie	
20.	1.2.2 Sopron ✓	Localitatea Pătulele Centrul de Plasa- ment nr 5 Construcţie din lemn S.C.-62 mp.	1980	9.989	Investiţie a Consiliulu Judeţean Mehedinţi	
21.	1.2.7 Anexă animale ✓	Loc. Pătulele Centrul de Plasament nr 5 Sc -58 mp	1980	5.980	- " -	
22.	1.6.3.1 Imprejmu- ire ✓	Loc. Pătulele Centrul de Plasa- ment nr. 5 Gard din lemn Lungime :110 ml.	1980	91.300	- "-	

94  
A

-----  
0      1      2      3      4      5      6  
-----

23. 1.6.3.2 Imprejmuire      Loc. Pătule  
 Centrul de Plasa-  
 ment nr 5  
 Gard de sîrmă  
 cu țevă de  
 fier  
 Lungime: 80 m.l.

1986      18.384

Investiție  
 Consiliul  
 Județean  
 Mehedinți

24. 1.6.2 Casa Pogony      Dr.Tr. Severin      1939 5.255.425      Act de  
 donatie

Str. Decabal nr 59  
 Proprietate  
 Biblioteca Jud.  
 I.G. Bibicescu  
 Clădire cu 3  
 corpuri  
 porter cu zidărie  
 din cărămidă, acoperiș  
 tip șerpantă  
 cu învelitoare  
 din țiglă

C<sub>1</sub> - Depozit de  
 carte  
 S.c. = 424,26 mp

C<sub>2</sub> - Depozit de  
 carte  
 S.c. = 125,60 mp

C<sub>3</sub> - Depozit de  
 carte  
 S.c. = 83,50 mp

Vecini:  
 N-proprietate  
 Constantinescu M  
 S-Str Decabal  
 E-Propr. Băsoi  
 Sebastian  
 V-Str. M. Eminescu  
 Teren aferent:  
 1500 mp.

Act de  
 donatie  
 nr  
 2955/17-05-  
 1939

1.6.1.  
 25. Complex de      Drobeta Tr. Severin  
 cazare și aliment.      Str. M. Eminescu  
 publică      nr 1      1990 4.168.581      D.L. 30/1990  
 "Hotel      Clădire cu 2      H.G. 115/1990  
 Severin"      corpuri în  
 administrarea  
 Consiliului  
 Județean  
 Mehedinți prin  
 Unitatea de  
 Alimentație  
 Publică, Turism  
 și Prestări  
 Servicii  
 "Severin"  
 C<sub>1</sub>-Bloc cazare

94  
H 1

0 1 2 3 4 5 6

P+2 cu zidărie din  
cărămidă și plasee  
din beton armat  
S.c.=331 mp

C<sub>2</sub>-spațiu alimentație  
publică S + P + I cu  
punct termic la subsol,  
cu zidărie din cărămi-  
dă, plasee din beton  
armat

S.c.= 783 mp

Vecini:

N-propx. privată

S-Bd. Carol I

E-Str M. Eminescu

V-Inspecțoratul

Județean de Poli-  
ție

Teren aferent: 4258 mp

26. 1.6.4 Pavilion  
ad-tiv ✓

Dr. Tr. - Severin  
Calea Timișoarei nr.  
185

1990

931.427

D.L. 30/1990  
H.G. 115/1990

Clădire P+1 cu zidă-  
rie din cărămidă  
S.c.=339 mp

Vecini:

N-Teren Primărie

S-Calea Timișoarei

E-A.C.R.

V-S.C. "Agroindustrială"  
S.A.

Teren aferent:

întregii incinte din  
Calea Timișoarei nr.  
185 în care sînt  
amplasate mai multe  
construcții-21000 mp

27. 1.1.1 Clădire  
industrială ✓

Dr. Tr. - Severin  
Calea Timișoarei  
nr 185

1990 1.398.864

D.L. 30/1990  
H.G. 115/1990

Clădire cu zidărie  
din cărămidă, cu pa-  
vilion central P+1  
și două hale de  
producție la parter  
S.c. = 986 mp

28. 1.1.1 Hală  
strungărie ✓

Dr. Tr. Severin  
Calea Timișoarei 185

1990 1.158.255

D.L. 30/1990  
H.G. 115/1990

Clădire cu zidărie  
din cărămidă cu  
destinație  
industrială  
S.c.=721 mp

./.....

990

0	1	2	3	4	5	6
29.	1.1.1.	Hală reparații	Dr. Tr. Severin Calea Timișoarei nr. 185 Clădire cu zidărie din cărămidă cu destinație industria- lă S.c. = 1320 mp	1990	2.818.696	D.L. 30/1990 HG 115/1990
30.	1.1.1	Stație spălare gresare	Dr. Tr. Severin Calea Timișoarei nr 185 Clădire cu zidă- rie din cărămidă S.c. = 279,5 mp	1990	713.034	D.L. 30/1990 HG 115/1990
31.	1.1.2	Barsă metalică	Dr. Tr. Severin Calea Timișoarei nr 185 Construcție din metal cu ecoperis din tablă cu destinație de magazie S.c. = 384 mp	1990	315.367	D.L. 30/1990 HG 115/1990
32.	1.1.1	Clădire ferărie	Dr. Tr. Severin Calea Timișoarei nr 185 Construcție cu zidărie din cărămidă S.c. = 94 mp	1990	79.800	DL 30/1990 HG 115/1990
33.	1.1.2	Barsă depozita- re	Dr. Tr. Severin Calea Timișoarei nr. 185 Construcție cu pereți și ecoper- is din tablă Suprafațe constr. = -244 mp	1990	18.420	DL 30/1990 HG 115/1990
34.	1.1.2	Magazie din tablă	Drebeta Tr Severin Calea Timișoarei nr 185 Construcție metali- că Supraf. constr. = 165 mp	1990	32.942	DL 30/1990 HG 115/1990
35	1.1.2	Magazie din tablă	Drebeta Tr Severin Calea Timișoarei nr 185 Construcție metalică Supraf. constr. = 366 mp.	1990	25.000	DL 30/1990 HG 115/1990

99 ✓  
AK

0	1	2	3	4	5	6
36.	1.1.2	Sopron metalic	Drobeta Tr Severin Calea Timișoarei nr. 185 Construcție meta- lică Supraf.constr.=270 mp	1990	57.868	DL 30/1990 HG 115/1990
37.	1.1.1	Magazie	Drobeta Tr.Severin Calea Timișoarei nr 185 Construcție realiza- tă prin închiderea spațiului dintre hala reperajii și hala strungărie cu acoperiș metalic S.c.=321 mp	1990		DL 30/1990 HG 115/1990
38.	1.6.4	Cabină poartă	Drobeta Tr Severin Calea Timișoarei nr. 185 Construcție din cără- midă Supraf.constr.=15 mp	1990	30.500	DL 30/1990 HG 115/1990
39.	1.1.2	Terasă de vară	Drobeta Tr.Severin Calea Timișoarei nr. 185 Copertină metalică Supraf.constr.=77 mp	1990		DL 30/1990 HG.115/1990
40.	1.1.10	Rampă metalică	Drobeta Tr.Severin Calea Timișoarei 185 Supraf.constr.=22,5 mp	1990	4.600	DL 30/1990 HG 115/1990
41.		Fântină arteziană	Drobeta Tr Severin Calea Timișoarei nr. 185 Construcție cu bazin din beton și ornamen- te din piatră Supraf.constr.=60 mp	1990	82.000	DL 30/1990 HG 115/1990
42.	1.3.7.3	Drumuri și platfor- me beto- nate	Drobeta Tr Severin Calea Timișoarei nr. 185 Supraf.constr.= 9046 mp	1990	612.845	DL 30/1990 HG 115/1990
43.	1.7.1.2	Rețele electrice	Drobeta Tr.Severin Calea Timișoarei nr 185 Rețele electrice exterioare	1990	11.406	DL 30/1990 HG 115/1990

99 X  
Ja

1	2	3	4	5	6
44. 1.8.7	Rețele sanali- zere	Drobeta Tr. Severin Calea Timișoarei nr. 185	1990	308.603	DL 30/1990 HG 115/1990
45. 1.9.2.1	Rețele termice	Drobeta Tr. Severin Calea Timișoarei nr. 185	1990	209.680	DL 30/1990 HG 115/1990
46. 1.6.3.2	Imprejmuiri	Drobeta Tr. Severin Calea Timișoarei nr. 185 Gard din plasă de sirmă	1990	105.407	DL 30/1990 HG 115/1990
47. 1.6.2	Clădire muzeu	Drobeta Tr. Severin Str. Independenței nr. 2 Clădirea Muzeului Regiunii "Porțile de Fier" Construcție P+2 cu zidărie din cărămidă S.c. = 2170 mp Vecini: N-Str. Odobleja și prop. private Cușu și Sîrboiu S-S.N.C.F.R. E-S.C. "SSTRACON" SA V-Str. Independenței, prop. private Popescu Teodor și Tudorică Sandu Teren aferent: 40.000 mp	1968	5.114.000	HG 1144/ 1968 L.2/1968
48. 1.5.1.3	Clădire depozit	Drobeta Tr. Severin Str. Independenței nr. 2 Construcție cu zi- dărie din cărămidă afletă în administrarea Muzeului Regiunii "Porțile de Fier" S.c. = 50 mp	1968	59.360	HG 1144/ 1968 L.2/1968
49. 1.5.1.2	Magazin	Drobeta Tr. Severin Str. Independenței nr. 2 Construcție cu zidărie din cără- midă afletă în administrarea Muzeului "Regiunii Porțile de Fier" S.C. = 182 mp.	1968	15.940	HG 1144/ 1968 L.2/1968

94 <sup>z</sup>  
fel

0	1	2	3	4	5	6
50.	1.6.1.1	Dependință -poartă -	Drobeta Tr. Severin Str. Independenței nr. 2 Construcție cu zidărie din cărămidă aflată în administra- rea Muzeului Regiunii "Porțile de Fier" S.c. = 142 mp.	1968	16.190	HG 1144/ 1968 L.2/1968
51.	1.6.3.2	Împrejmuire muzeu	Drobeta Tr. Severin Str. Independenței nr. 1 Gard din beton armat, metal și lemn Lungime: 764 m.l.	1968	178.020	HG 1144/ 1968 L.2/1968
52.	1.6.2	Palat Borcea	Drobeta Tr. Severin Str. Rahovei nr 3 Muzeul de Artă Clădire P+2 cu zidărie din cărămidă S.c. = 410 mp Vecini: N-Str. Aurelian S-Str. Decebal E-Str. Rahovei V-prop. privată Teren aferent: 1100 mp	1990	921.940	DL30/1990 HG 115/1990
53.	1.6.2	Casa Memorială Tudor Vladimirescu	Localitatea Cerneti, comuna Simian Clădire istorică aflată în administra- rea Muzeului Regiunii "Porțile de Fier" S.c. = 161 mp. Vecini: N-Casa memorială Nistor S-Ogeșul Chiospeni E-Teren rezervă Lăls parcela 240 V-prop. privată Nistor Petre Teren aferent: 16.700 mp.	1968	120.100	H.C.M. 1144/1968 L.2/1968
54.	1.5.1.2	Magazie	Loc. Cerneti, com. Simian Construcția din cărămidă pendinte de Casa Memorială "Tudor Vladimirescu" S.c. = 106 mp. ./.....	1968	26.400	H.C.M. 1144/1968 L.2/1968



94 P  
JH

-----  
o 1 2 3 4 5 6  
-----

55. 1.6.2 Casa Memoria- Loc. Cerneți, 1968 266.260 H.C.M.  
lă "NISTOR" com. Simian 1144/1968  
Construcție isto- L.2/1968  
rică aflată în  
administrarea  
Muzeului Regiu-  
nii "Porțile de  
Fier"  
S.c. - 120 mp  
Vecini:  
N-propr. privată  
Tânjală Stefan  
și  
Brinzan Gheorghe  
S-Casa Memorială  
"Tudor Vladimirescu"  
E-propr. privată  
Bejenaru Nic  
V-prop. privată  
Nistor Elisabeta  
Teren aferent: 15900

56. 1.6.2 Muzeul Memorial Gh. Ionescu Sighet Loc. Sighet 1990 440.076 D.L. 30/1998  
Clădire P+1 din H.G. 115/  
cărămidă aflată în 1990  
administrarea  
Muzeului Regiunii  
"Porțile de Fier"  
S.c. - 415 mp  
Vecini:  
N-Scoala Generală  
Sighet  
S-D.J. 671E  
E-Nădăușan Dan  
Florentin  
V-Scoala Genera-  
lă Sighet  
Teren aferent  
= 600 mp.

57- 1.6.2 Cetatea Ada-Kalah Insula Simian 1971 H.C.M. nr.  
Ada-Kalah de pe 2755/1966  
insula cu același  
nume înmădă  
prin realizarea  
Sistemului Hidro-  
energetic Național  
Porțile de Fier I  
Suprafața cuprinsă  
între ziduri: 10000  
mp  
Vecini:  
N- Fluviul Dunărea  
./.....

94 W

0 = = = I = = = 2 = = = = = = = = = 3 = = = = = = = = = 4 = = = = = = = = = 5 = = = = = = = = =

S-Fluviul Dunărea  
E-Piehet Grăniceri  
V-Fluviul Dunărea  
Teren aferent zonei  
monumentelor  
istorice:170.000 mp.

58. 1.6.3. Clădire pază  
și primire vi-  
zitatori

Tr.Severin str.Călugăreni 1968  
nr.1

Imobil aflat  
in adm.C.J.  
Mehedinți

cărămidă, Supraf.cons-  
truită 55,65 m.p.  
Suprafață teren 134mp  
vecini:

- . N - str.Crișan
- . S.E.V. - parcul Colegiului

11798/9/11

99 Z  
 J

SECȚIUNEA II

BUNURI MOBILE

Nr. crt.	Codul de clasificare	Denumirea bunului	Elemente de identificare	Anul dobândirii sau, după caz al dării în folosință	Valoarea de inventar - în lei	Situație juridică actuală
0	1	2	3	4	5	6
1.	6.4.	Colectie Muzeul Regiunii "Porțile de Fier"	Mineralogie 612 piese		227.980	
2.	6.4.	- " -	Paleontologie 1835 piese		69.555	
3.	6.4.	- " -	Malacologie 4032 piese		101.125	
4.	6.4.	- " -	Entomologie 7739 piese		193.275	
5.	6.4.	- " -	Humani 28 piese		50.800	
6.	6.4.	- " -	Botanică 4267 piese		18.308	
7.	6.4.	- " -	Herpetologie 335 piese		16.600	
8.	6.4.	- " -	Ornitologie 461 piese		61.400	
9.	6.4.	- " -	Mamifere 49 piese		39.000	
10.	6.4.	- " -	Lapidarium 214 piese		392.000	
11.	6.4.	- " -	Comuna primitivă 6.557 piese		630.384	
12.	6.4.	- " -	Epoca romană 11.700 piese		579.566	
13.	6.4.	- " -	Arheologie medievală 3.547 piese		1.798.600	

0	1	2	3	4	5	6
14.	6.4	Colecție Muzeul Regiunii Porțile de Fier	Lapidarium medieval (36 piese)	✓	2.300	
15.	6.4.	- " -	Obiecte epoca modernă (893 piese)	✓	496.906	
16.	6.4.	- " -	Documente, fotografii epoca moder- nă (8363 piese)	✓	596.635	
17.	6.4.	- " -	Documente epoca moder- nă (1504 piese)	✓	38.140	
18.	6.4.	- " -	Carte (18030 buc.)	✓	12.881.344	
19.	6.4.	- " -	Etnografie 11925 piese	✓	5.975.893	
20.	6.4.	- " -	Numismatică (144000 piese)	✓	4.018.615	
21.	6.4.	- " -	Artă (1960 piese)	✓	36.357.197	
22.	6.1.3	Fond carte Biblioteca I.G. Bibicescu	350000 volume	✓	545.913.537	

P R E S I D I N T E ,

prof. Sirbulescu Constantin

Membri :

1. Veber Ioana
2. Chircu Dana Eleonora
3. Ciobanu Ion
4. Catina Milentia