



ROMÂNIA  
CONSILIUL JUDEȚEAN MEHEDINȚI  
str. Traian nr. 89, Drobeta Turnu Severin, cod 220134  
Tel. : +40 372 521102 /Fax: +40 372 521112  
E-mail: cjmehedinti@cjmehedinti.ro

Nr. 108 din 29.08. 2024

PROIECT

### HOTĂRÂRE

**privind aprobarea unui acord de parteneriat între Ministerul Mediului, Apelor și Pădurilor prin Agenția pentru Protecția Mediului Mehedinți și Județul Mehedinți în vederea instalării și punerii în funcțiune a noii stații de monitorizare a calității aerului în municipiul Drobeta Turnu Severin**

Având în vedere Referatul de aprobare al Președintelui Consiliului Județean Mehedinți nr.10670/29.08.2024, Raportul de specialitate al Secretarului General al Județului nr. 10671/29.08.2024;

Ținând cont și de adresa nr.POIM AER/169.268/28.08.2024 a Ministerului Mediului, Apelor și Pădurilor, înregistrată la Consiliul Județean Mehedinți cu nr.10644/28.08.2024;

Vâzînd și avizele comisiilor de specialitate ale Consiliului Județean Mehedinți;  
În temeiul prevederilor art.173 alin.(1) lit.d), coroborat cu alin.(4) lit.a) , și art.196 alin.(1) lit.a) din O.U.G. nr.57/2019 privind Codul administrativ, cu modificările și completările ulterioare;

### CONSILIUL JUDEȚEAN MEHEDINȚI HOTĂRĂȘTE

**Art.1.** Se aprobă încheierea unui acord de parteneriat între Ministerul Mediului, Apelor și Pădurilor prin Agenția pentru Protecția Mediului Mehedinți și Județul Mehedinți în vederea instalării și punerii în funcțiune a noii stații de monitorizare a calității aerului în municipiul Drobeta Turnu Severin, conform anexei nr.1 care face parte integrantă din prezenta hotărâre.

**Art.2.** Prin grija Serviciului Administrație Publică Locală prezenta hotărâre se va comunica Instituției Prefectului - Județul Mehedinți și părților interesate.

Adoptată astăzi, \_\_\_\_\_, în municipiul Drobeta Turnu Severin, județul Mehedinți.

**Inițiator**  
**PREȘEDINTE**  
**Av. Aladin-Gigi Georgescu**

**AVIZEAZĂ,**  
**SECRETARUL GENERAL AL JUDEȚULUI**  
**Jr. Ștefan-Ladislau Mednyanszky**

## ACORD DE PARTENERIAT

Nr.....

### Cap. I Părțile Acordului:

- 1.1. Ministerul Mediului, Apelor și Pădurilor prin Agenția pentru Protecția Mediului Mehedinți, cu sediul în str. Băile Romane, nr. 3, Drobeta Turnu Severin, reprezentată legal prin director executiv Dragoș Nicolae Tarniță, în temeiul Ordinului nr. 1739/26.06.2023 cu modificările și completările ulterioare, în calitate de Partener nr.1 – Lider de parteneriat, pe de o parte și
- 1.2. Județul Mehedinți cu sediul în str. Traian, nr. 89, jud. Mehedinți, C.I.F. 4337344, Cod Iban: RO55TREZ46121160250XXXXX deschis la Trezoreria Drobeta Turnu Severin, reprezentat prin președinte Consiliul Județean Mehedinți, Aladin Gigi Georgescu, în calitate de Partener nr.2, pe de altă parte;

părțile au decis să încheie prezentul acord de parteneriat, denumit în continuare “ACORD”, cu aplicarea următoarelor clauze:

### Cap. II Obiectul Acordului

**Art. 1** (1) Obiectul acordului îl reprezintă:

- Partenerul nr. 1 asigură amplasarea unei stații de monitorizare a calității aerului ca parte din proiectul european „*Îmbunătățirea Sistemului de Evaluare și Monitorizare a Calității Aerului la nivel național*”, cod MySMIS 139703.
- Partener nr.2 asigură suprafața de 15 mp din suprafața de 15.336 mp proprietatea Județului Mehedinți.

### Cap. III Durata Acordului

**Art. 2** (1) Durata acordului este de 10 ani și produce efecte de la data semnării acestuia de către părți.

(2) Acordul poate fi prelungit prin consimțământul liber exprimat al părților.

### Cap. IV Drepturile și obligațiile Partenerului nr. 1 – Lider de parteneriat

**Art. 3** (1) Partenerul nr. 1 are dreptul de a folosi terenul potrivit destinației sale.

**Art. 4** (1) Partenerul nr. 1 are obligația de a exploata în mod direct terenul ce face obiectul prezentului acord, el neputând încheia un contract de subînchiriere în favoarea unei terțe persoane, fără acordul expres al Partenerului nr. 2.

(2) Partenerul nr. 1 se obligă să ocupe numai suprafața de teren ce face obiectul prezentului acord, el neputând să folosească o suprafață de teren mai mare.

(3) În situația în care subsolul terenului ce face obiectul prezentului acord este afectat de rețele edilitar gospodărești (apă, canal, cablu de electricitate, etc.) acestea vor fi deviate pe cheltuiala Partenerului nr. 1.

(4) Partenerul nr. 1 are obligația de a informa Partenerul nr. 2 odată la 2 luni cu privire la rezultatul monitorizării calității aerului în Municipiul Drobeta Turnu Severin cu propunerea soluțiilor ce urmează a fi adoptate, după caz. În caz de urgență sau de pericol iminent informările prevăzute în teza 1 se vor face imediat.

(5) Partenerul nr.1 este obligat să respecte standardele de calitate a activităților prestate conform legislației în vigoare.

(6) După încetarea acordului, indiferent de motivul încetării, Partenerul nr. 1 are obligația de a desființa lucrările efectuate și de a curăța terenul ce face obiectul prezentului acord, astfel încât acesta să se afle în starea fizică avută anterior încheierii prezentului acord, în caz contrar Partenerul nr. 2 are dreptul de a cere daune interese.

## **Cap. V Drepturile si obligațiile Partenerului nr. 2**

*Art.5 (1)* Partenerul nr. 2 are obligația de a nu-l tulbura sub nici o formă pe Partenerul nr. 1 și de a-i asigura acestuia folosința normală a bunului, împiedicând orice tulburare de drept venită din partea unui terț.

## **Cap. VI Încetarea Acordului**

*Art. 6* Acordul încetează pentru una dintre următoarele cauze:

- a) la expirarea termenului, dacă părțile nu hotărăsc prelungirea;
- b) prin acordul scris al părților;
- c) prin denunțare unilaterală atunci când interesul național sau local o impune cu notificarea prealabilă a Partenerul nr. 1 în termen de cel puțin 15 zile;
- d) în situația în care terenul face obiectul unei cereri de retrocedare formulate în temeiul Legii nr. 10/2001 privind regimul juridic al unor imobile preluate în mod abuziv în perioada 6 martie 1945 – 22 decembrie 1989, republicată, cu modificările și completările ulterioare.

## **Cap. VII Responsabilități de mediu**

*Art. 7* Partenerul nr. 1 își asumă toate responsabilitățile de mediu cu privire la terenul ce face obiectul prezentului acord și cu privire la construcțiile realizate pe acesta pentru toată durata acordului.

## **Cap. VIII Răspunderea contractuală**

*Art. 8 (1)* Nerespectarea de către una din părțile prezentului acord a obligațiilor asumate atrage răspunderea contractuală a părții în culpă.

(2) Părțile sunt exonerate de răspunderea contractuală pentru neexecutarea la termen și /sau în mod necorespunzător, total sau partial, a oricareia dintre obligațiile care îi incumbă, dacă neexecutarea obligației respective și prejudiciul au fost cauzate de forta majoră sau cazul fortuit. Forta majoră va fi interpretată în conformitate cu legislația aplicabilă și trebuie să fie confirmată de către o autoritate competentă.

## **Cap. IX Litigii**

*Art. 9 (1)* Orice litigiu în legătură cu încheierea, executarea sau rezilierea acordului se soluționează pe cale amiabilă.

(2) În cazul neînțelegerii între părți cu privire la soluționarea litigiilor apărute pe parcursul executării acordului, acestea se pot adresa instanțelor judecătorești de drept comun.

## **Cap. X Notificări**

*Art. 10* În sensul prezentului acordului, orice notificare/comunicare adresată de o parte celeilalte va fi considerată valabil îndeplinită dacă va fi transmisă prin scrisoare recomandată cu confirmare de primire, la adresa părților menționată în Cap. I din acord.

Prezentul acord s-a încheiat în 2 (două) exemplare, câte unul pentru fiecare parte.

<b>Consiliul Județean Mehedinți,</b>	<b>Ministerul Mediului, Apelor și Pădurilor,</b>
<b>Președinte – Aladin Gigi Georgescu</b>	<b>prin</b>
<b>Secretarul județului – Ștefan Ladislau Mednyanszky</b>	<b>Agenția pentru Protecția Mediului Mehedinți</b>
<b>Director Economic – Loredana Vijulie</b>	<b>reprezentată legal prin</b>
<b>Arhitect șef – Maria Elvira Gogea</b>	<b>director executiv Dragoș Nicolae Tarniță</b>



**ROMÂNIA**  
**CONSILIUL JUDEȚEAN MEHEDINȚI**  
str. Traian nr. 89, Drobeta Turnu Severin, cod 220134  
Tel. +40 372 521 102 Fax: +40 372 521 112  
E-mail: [cjmehedinti@cjmehedinti.ro](mailto:cjmehedinti@cjmehedinti.ro)

Nr. 10640 din 29.08/2024

### REFERAT DE APROBARE

**privind aprobarea unui acord de parteneriat între Ministerul Mediului, Apelor și Pădurilor prin Agenția pentru Protecția Mediului Mehedinți și Județul Mehedinți în vederea instalării și punerii în funcțiune a noii stații de monitorizare a calității aerului în municipiul Drobeta Turnu Severin**

Prin adresa nr.POIM AER/169.268/28.08.2024 a Ministerului Mediului, Apelor și Pădurilor, înregistrată la Consiliul Județean Mehedinți cu nr.10644/28.08.2024, am fost informați că la nivelul Ministerului Investițiilor și Proiectelor Europene este în curs de evaluare proiectul „Îmbunătățirea sistemului de evaluare și monitorizare a calității aerului la nivel național” – Etapa II, finanțat din Fondul European de Dezvoltare Regională – Programul Dezvoltare Durabilă (PDD).

Obiectivul principal al proiectului este creșterea nivelului de evaluare și monitorizare a calității aerului la nivel național, în scopul sprijinirii autorităților responsabile pentru realizarea unei evaluări și gestionări eficiente a calității aerului și a asigurării unei bune informări a publicului cu privire la calitatea aerului înconjurător, cu efecte directe asupra creșterii calității vieții.

Unul dintre obiectivele specifice ale proiectului îl reprezintă dezvoltarea Rețelei Naționale de Monitorizare a Calității Aerului (RNMCA) pentru a corespunde cerințelor directivelor privind calitatea aerului prin creșterea gradului de acoperire cu stații fixe de monitorizare, suplimentarea poluanților atmosferici măsurați și îmbunătățirea performanțelor privind calitatea datelor. În acest sens au fost achiziționate și instalate echipamente specifice pentru monitorizarea unor poluanți din aer, respectiv au fost achiziționate 17 stații noi de monitorizare a calității aerului, dintre care una urmează a fi amplasată în municipiul Drobeta Turnu Severin.

În vederea instalării și punerii în funcțiune a noii stații de monitorizare a calității aerului în municipiul Drobeta Turnu Severin este necesară punerea la dispoziție, cu titlu gratuit, a unei suprafețe de teren de 15 mp în strada Călugăreni, nr.1 din municipiului Drobeta Turnu Severin, teren aflat în proprietatea Județului Mehedinți.

Astfel, pentru sprijinirea Ministerului Mediului, Apelor și Pădurilor în vederea continuării finanțării pentru proiectul „Îmbunătățirea sistemului de evaluare și monitorizare a calității aerului la nivel național”, este necesară punerea la dispoziție cu titlu gratuit a unei suprafețe de 15 mp în str.Călugăreni, nr.1 din municipiul Drobeta Turnu Severin, precum și a planului de amplasament vizat de Oficiul de Cadastru și Publicitate Imobiliară până la data de 4 septembrie 2024.

Față de cele menționate, propunem pentru aprobare punerea la dispoziția M.M.A.P. cu titlu gratuit a suprafeței de 15 mp teren situat în str. Călugăreni nr.1 din

municipiul Drobeta Turn Severin, încheierea unui acord de parteneriat între Ministerul Mediului, Apelor și Pădurilor prin Agenția pentru Protecția Mediului Mehedinți și Județul Mehedinți în vederea instalării și punerii în funcțiune a noii stații de monitorizare a calității aerului în municipiul Drobeta Turnu Severin.

Acordul va avea în vedere amplasarea unei stații de monitorizare a calității aerului ca parte din proiectul european „Îmbunătățirea sistemului de evaluare și monitorizare a calității aerului la nivel național”, cod MySMIS 139703 și asigurarea cu titlu gratuit a suprafeței de 15 mp situată în str. Călugăreni, nr.1 din municipiul Drobeta Turnu Severin din suprafața de 15.336 mp proprietate a Județului Mehedinți.

**INIȚIATOR:**  
**PREȘEDINTE,**  
**Av. Aladin-Gigi Georgescu**





**ROMÂNIA**  
**CONSILIUL JUDEȚEAN MEHEDINȚI**  
str. Traian nr. 89, Drobeta Turnu Severin, cod 220134  
Tel. +40 372 521 102 Fax: +40 372 521 112  
E-mail: cjmehedinti@cjmehedinti.ro

Nr. 1067 din 29.08/2024

### **RAPORT DE SPECIALITATE**

**privind aprobarea unui acord de parteneriat între Ministerul Mediului, Apelor și Pădurilor prin Agenția pentru Protecția Mediului Mehedinți și Județul Mehedinți în vederea instalării și punerii în funcțiune a noii stații de monitorizare a calității aerului în municipiul Drobeta Turnu Severin**

Prin adresa nr. POIM AER/169.268/28.08.2024 a Ministerului Mediului, Apelor și Pădurilor, înregistrată la Consiliul Județean Mehedinți cu nr. 10644/28.08.2024, am fost informați că la nivelul Ministerului Investițiilor și Proiectelor Europene este în curs de evaluare proiectul „Îmbunătățirea sistemului de evaluare și monitorizare a calității aerului la nivel național” – Etapa II, finanțat din Fondul European de Dezvoltare Regională – Programul Dezvoltare Durabilă (PDD).

Obiectivul principal al proiectului este creșterea nivelului de evaluare și monitorizare a calității aerului la nivel național, în scopul sprijinirii autorităților responsabile pentru realizarea unei evaluări și gestionări eficiente a calității aerului și a asigurării unei bune informări a publicului cu privire la calitatea aerului înconjurător, cu efecte directe asupra creșterii calității vieții.

Unul dintre obiectivele specifice ale proiectului îl reprezintă dezvoltarea Rețelei Naționale de Monitorizare a Calității Aerului (RNMCA) pentru a corespunde cerințelor directivelor privind calitatea aerului prin creșterea gradului de acoperire cu stații fixe de monitorizare, suplimentarea poluanților atmosferici măsurați și îmbunătățirea performanțelor privind calitatea datelor. În acest sens au fost achiziționate și instalate echipamente specifice pentru monitorizarea unor poluanți din aer, respectiv au fost achiziționate 17 stații noi de monitorizare a calității aerului, dintre care una urmează a fi amplasată în municipiul Drobeta Turnu Severin.

În vederea instalării și punerii în funcțiune a noii stații de monitorizare a calității aerului în municipiul Drobeta Turnu Severin este necesară punerea la dispoziție, cu titlu gratuit, a unei suprafețe de teren de 15 mp în strada Călugăreni, nr.1 din municipiului Drobeta Turnu Severin, teren aflat în proprietatea Județului Mehedinți.

Astfel, pentru sprijinirea Ministerului Mediului, Apelor și Pădurilor în vederea continuării finanțării pentru proiectul „Îmbunătățirea sistemului de evaluare și monitorizare a calității aerului la nivel național”, este necesară punerea la dispoziție cu titlu gratuit a unei suprafețe de 15 mp în str. Călugăreni, nr.1 din municipiul Drobeta Turnu Severin, precum și a planului de amplasament vizat de Oficiul de Cadastru și Publicitate Imobiliară până la data de 4 septembrie 2024.


Față de cele menționate, propunem pentru aprobare punerea la dispoziția M.M.A.P. cu titlu gratuit a suprafeței de 15 mp teren situat în str. Călugăreni nr.1 din



municipiul Drobeta Turn Severin, încheierea unui acord de parteneriat între Ministerul Mediului, Apelor și Pădurilor prin Agenția pentru Protecția Mediului Mehedinți și Județul Mehedinți în vederea instalării și punerii în funcțiune a noii stații de monitorizare a calității aerului în municipiul Drobeta Turnu Severin.

Acordul va avea în vedere amplasarea unei stații de monitorizare a calității aerului ca parte din proiectul european „Îmbunătățirea sistemului de evaluare și monitorizare a calității aerului la nivel național”, cod MySMIS 139703 și asigurarea cu titlu gratuit a suprafeței de 15 mp situată în str.Călugăreni, nr.1 din municipiul Drobeta Turnu Severin din suprafața de 15.336 mp proprietate a Județului Mehedinți.

**Secretarul General al Județului**  
**Jr. Ștefan-Ladislau Mednyanszky**



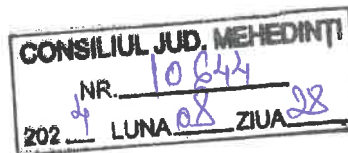


UNIUNEA EUROPEANĂ



Instrumente Directorale  
2014-2020

MINISTERUL MEDIULUI, APELOR ȘI PĂDURILOR  
Cabinet Ministru



Nr. POIM AER/169.268/28.08.2024

Către: CONSILIUL JUDEȚEAN MEHEDINȚI

În atenția: Domnului Aladin Georgescu, Președinte

Spre știință: Domnului Adrian Căciu, Ministrul Investițiilor și Proiectelor Europene

Referitor: Punerea la dispoziția Ministerului Mediului, Apelor și Pădurilor, cu titlu gratuit, a unei suprafețe de teren de 15 mp în strada Călugăreni, nr. 1 din municipiul Drobeta-Turnu Severin, în vederea instalării și punerii în funcțiune a unei noi stații de monitorizare a calității aerului, precum și punerea la dispoziție a planului de amplasament vizat de Oficiul de Cadastru și Publicitate Imobiliară

Stimate domnule Președinte,

La nivelul Ministerului Investițiilor și Proiectelor Europene este în curs de evaluare proiectul *“Îmbunătățirea sistemului de evaluare și monitorizare a calității aerului la nivel național”* - Etapa II, finanțat din Fondul European de Dezvoltare Regională - Programul Dezvoltare Durabilă (PDD).

Obiectivul principal al proiectului îl constituie creșterea nivelului de evaluare și monitorizare a calității aerului la nivel național, în scopul sprijinirii autorităților responsabile pentru realizarea unei evaluări și gestionări eficiente a calității aerului și a asigurării unei bune informări a publicului cu privire la calitatea aerului înconjurător, cu efecte directe asupra creșterii calității vieții. Totodată se realizează și conformarea cu cerințele directivelor specifice.

Unul din obiectivele specifice ale proiectului îl reprezintă dezvoltarea Rețelei Naționale de Monitorizare a Calității Aerului (RNMCA) pentru a corespunde cerințelor Directivelor privind calitatea aerului, în sensul creșterii gradului de acoperire cu stații fixe de monitorizare, a suplimentării poluanților atmosferici măsurați și a îmbunătățirii performanțelor privind calitatea datelor.

Pentru îndeplinirea acestui obiectiv în Etapa I de implementare a proiectului au fost derulate o serie de activități specifice, în vederea îmbunătățirii performanțelor de monitorizare a calității aerului, prin achiziția și instalarea de echipamente specifice pentru monitorizarea unor poluanți din aer, inclusiv 17 stații noi de monitorizare a calității aerului achiziționate în cadrul proiectului, din care una urmează a fi amplasată în Municipiul Drobeta-Turnu Severin.



MINISTERUL MEDIULUI,  
APELOR ȘI PĂDURILOR



UNIUNEA EUROPEANĂ



În vederea instalării și punerii în funcțiune a noii stații de monitorizare a calității aerului în Municipiul Drobeta-Turnu Severin este necesară punerea la dispoziție, cu titlu gratuit, a unei suprafețe de teren de 15 mp în strada Călugăreni, nr. 1 din municipiul Drobeta-Turnu Severin, teren aflat în proprietatea județului Mehedinți.

Una din condițiile impuse de Ministerul Investițiilor și Proiectelor Europene în vederea aprobării proiectului “Îmbunătățirea sistemului de evaluare și monitorizare a calității aerului la nivel național” o reprezintă transmiterea în cel mai scurt timp a planului de amplasament vizat de Oficiul de Cadastru și Publicitate Imobiliară.

Luând în considerare cele menționate anterior, vă adresez rugămintea de a ne sprijini în vederea continuării finanțării pentru proiectul “Îmbunătățirea sistemului de evaluare și monitorizare a calității aerului la nivel național” prin punerea la dispoziție cu titlu gratuit a unei suprafețe de teren de 15 mp în strada Călugăreni, nr. 1 din municipiul Drobeta-Turnu Severin, precum și a planului de amplasament vizat de Oficiul de Cadastru și Publicitate Imobiliară până la data de 4 septembrie 2024.

Cu deosebită considerație,

Mircea FECHET,

Ministrul Mediului, Apelor și Pădurilor



Proiect cofinanțat din Fondul European de Dezvoltare Regională prin  
Programul Dezvoltare Durabilă 2021-2027



MINISTERUL MEDIULUI,  
APELOR ȘI PĂDURILOR



Nr. cerere	33395
Ziua	28
Luna	08
Anul	2024

Cod verificare  
100175094184



## EXTRAS DE CARTE FUNCİARĂ PENTRU INFORMARE

Carte Funciară Nr. 56436 Drobeta-Turnu Severin

### A. Partea I. Descrierea imobilului

TEREN Intravilan

Adresa: Loc. Drobeta-Turnu Severin, Str Călugăreni, Nr. 1, Jud. Mehedinti

Nr. Crt.	Nr. cadastral topografic	Suprafața* (mp)	Observații / Referințe
A1	CAD: 6090	15.336	

### Construcții


Crt	Nr cadastral Nr. topografic	Adresa	Observații / Referințe
A1.1	CAD: 6090-C1	Loc. Drobeta-Turnu Severin, Str Călugăreni, Nr. 1, Jud. Mehedinti	Colegiu universitar -etaj-compus in total din 62 incaperi= 8 incaperi sala curs ,17holuri,magazine, 3 bai, 7 scari,14wc-uri,3 magazii,3 casa scarii,1 biblioteca , 2 camere, 2 birouri,1 laborator informatica ( Sc-7141,58mp, Su-2186,37mp) parter compus din 38 incaperi= 8 incaperi sala curs, 4 holuri, 2 bai, 12 wc-uri, 2casa scarii,3 secretariate, 2 birouri,2 debarale, 2 terase, 1 laborator (Su-1270,10mp)
A1.2	CAD: 6090-C2	Loc. Drobeta-Turnu Severin, Str Călugăreni, Nr. 1, Jud. Mehedinti	anexa compusa din 7 incaperi-bar,camera,hol, wc,2 scari, terasa( Sc-124,57mp, Su-43,72mp)
A1.3	CAD: 6090-C3	Loc. Drobeta-Turnu Severin, Str Călugăreni, Nr. 1, Jud. Mehedinti	cladire administrativa parter compus din 23 incaperi=6 incaperi sala curs, 2 birouri profesori,atelier,2 bai,4 holuri,4-wc-uri,2 scari,2 casa scarii ( Sc-524,57mp, Su-450,10mp) etaj compus din 21 incaperi-4 incaperi sala curs,4 cabinete profesori, administrator, 4 holuri,2 casa scarii,2 bai,4 wc-uri(Su-421,62mp)

### B. Partea II. Proprietari și acte

Înscrieri privitoare la dreptul de proprietate și alte drepturi reale	Referințe
<b>29361 / 28/09/2011</b> Act Administrativ nr. 5118, din 08/07/2011 emis de CONSILIUL JUDETEAN MEHEDINTI (act administrativ nr. 3/08-07-2011 emis de CONSILIUL JUDETEAN MEHEDINTI; act administrativ nr. 4868/30-06-2011 emis de CONSILIUL JUDETEAN MEHEDINTI; act administrativ nr. 99/27-06-2011 emis de CONSILIUL JUDETEAN MEHEDINTI; act administrativ nr. 6383/23-09-2011 emis de CONSILIUL JUDETEAN MEHEDINTI);	A1, A1.1, A1.2, A1.3
B2 Intabulare, drept de PROPRIETATEcu titlul nescimbat (domeniul public), in rangul incheierii 1297/09.02.2007, dobandit prin Lege, cota actuala 1/1 1) JUDETEL MEHEDINTI	

### C. Partea III. SARCINI .

Înscrieri privind dezmembrămintele dreptului de proprietate, drepturi reale de garanție și sarcini	Referințe
NU SUNT	



**Teren**

Nr cadastral	Suprafața (mp)*	Observații / Referințe
CAD: 6090	15.336	

\* Suprafața este determinată în planul de proiecție Stereo 70.

**DETALII LINIARE IMOBIL**

**Date referitoare la teren**

Nr Crt	Categorie folosință	Intra vilan	Suprafața (mp)	Tarla	Parcelă	Nr. topo	Observații / Referințe
1	curți constructii	DA	13.556	-	-	-	

**Date referitoare la construcții**

Crt	Număr	Destinație construcție	Supraf. (mp)	Situație juridică	Observații / Referințe
A1.1	CAD: 6090-C1	construcții administrative și social culturale	-	Cu acte	Colegiu universitar -etaj-compus in total din 62 incaperi= 8 incaperi sala curs ,17holuri, magazine, 3 bai, 7 scari,14wc-uri,3 magazine,3 casa scarii,1 biblioteca , 2 camere, 2 birouri,1 laborator informatica ( Sc-7141,58mp, Su-2186,37mp) parter compus din 38 incaperi= 8 incaperi sala curs, 4 holuri, 2 bai, 12 wc-uri, 2casa scarii,3 secretariate, 2 birouri,2 debarale, 2 terase, 1 laborator (Su-1270,10mp)
A1.2	CAD: 6090-C2	construcții anexa	-	Cu acte	anexa compusa din 7 incaperi-bar,camera,hol, wc,2 scari, terasa( Sc-124,57mp, Su-43,72mp)
A1.3	CAD: 6090-C3	construcții administrative și social culturale	-	Cu acte	cladire administrativa parter compus din 23 incaperi=6 incaperi sala curs, 2 birouri profesori,atelier,2 bai,4 holuri,4-wc-uri,2 scari,2 casa scarii ( Sc-524,57mp, Su-450,10mp) etaj compus din 21 incaperi-4 incaperi sala curs,4 cabinete profesori, administrator, 4 holuri,2 casa scarii,2 bai,4 wc-uri(Su-421,62mp)

Extrasul de carte funciară generat prin sistemul informatic integrat al ANCPI conține informațiile din cartea funciară active la data generării. Acesta este valabil în condițiile prevăzute de art. 7 din Legea nr. 455/2001, coroborat cu art. 3 din O.U.G. nr. 41/2016, exclusiv în mediul electronic, pentru activități și procese administrative prevăzute de legislația în vigoare. Valabilitatea poate fi extinsă și în forma fizică a documentului, fără semnătură olografă, cu acceptul expres sau procedural al instituției publice ori entității care a solicitat prezentarea acestui extras.

Verificarea corectitudinii și realității informațiilor conținute de document se poate face la adresa [www.ancpi.ro/verificare](http://www.ancpi.ro/verificare), folosind codul de verificare online disponibil în antet. Codul de verificare este valabil 30 de zile calendaristice de la momentul generării documentului.

**Data și ora generării,**

28/08/2024, 10:31

**MOȘNEANU DIDINA**  
REFERENT



## Fwd: Punerea la dispoziție cu titlu gratuit a unei suprafețe de teren de 15 mp și a planului de amplasament vizat de OCPI până la data de 04.09.2024

From: cjmehedinti@cjmehedinti.ro (cjmehedinti@cjmehedinti.ro)

To: mestla@yahoo.com

Date: Wednesday, August 28, 2024 at 07:19 PM GMT+3

----- Mesaj redirectionat -----

De la: cristina.panaite@mmediu.ro

Data: 28 aug. 2024 18:28

Subiect: Punerea la dispoziție cu titlu gratuit a unei suprafețe de teren de 15 mp și a planului de amplasament vizat de OCPI până la data de 04.09.2024

Către: cjmehedinti@cjmehedinti.ro, <mihaelabuzec@yahoo.com>

Cc: Lacramioara.Chioaru@mmediu.ro, <Dorina.Mocanu@mmediu.ro>, <marinela.stefan@mmediu.ro>, <valentina.nistor@mmediu.ro>, <andrei.chivu@mfe.gov.ro>, <secretariat.dgpim@mfe.gov.ro>, <miruna.postaru@mfe.gov.ro>, <marius.lupea@mfe.gov.ro>

Bună ziua,

Către: CONSILIUL JUDEȚEAN MEHEDINȚI

În atenția: Domnului Aladin Georgescu, Președinte

Spre știință: Domnului Andrei CHIVU, Director general

Autoritatea de Management pentru Programul Operațional Infrastructură Mare

Vă transmitem atașat adresa MMAP nr. POIM AER/169.268/28.08.2024, cu rugămintea de a confirma primirea mesajului.

Menționăm, că originalul va fi transmis prin poșta militară cu data de 29 august 2024.

O zi bună!

**Dorina MOCANU**, Manager proiect PDD 323103

Director general,

Direcția Generală Evaluare Impact, Controlul Poluării și Schimbări Climatice

**Cristina PANAITE**

**Consilier superior**

**MINISTERUL MEDIULUI, APELOR ȘI  
PĂDURILOR**

Direcția Generală Evaluare Impact, Controlul  
Poluării și Schimbări Climatice

Phone +40 21 408 95 84 Mobil +40754 231 236

Web [www.mmediu.ro](http://www.mmediu.ro)

Email [cristina.panaite@mmediu.ro](mailto:cristina.panaite@mmediu.ro)

**Bulevardul Libertății 12, Sector 5, 040129,  
București**



Adresa MMAP-Consiliul Judetean Mehedinti\_169.268\_28.08.2024.pdf

777.8kB