

**STRATEGIA DE DEZVOLTARE
A JUDEȚULUI MEHEDINȚI
PENTRU PERIOADA 2014-2020**

Autori:

Lucia Purcăreanu – Expert dezvoltarea resurselor umane și dezvoltare administrativă

Mirela Chivu – Expert dezvoltare regională și teritorială

Marian Chivu – Expert competitivitate și creștere economică

Iulian Săftoiu – Expert infrastructură

Ștefan Mihailov – Expert identitate vizuală

Cristina Man – Lider echipă

Beneficiar: Consiliul Județean Mehedinți

Elaborat de: Optimyz Concept Solutions S.R.L.

București, 2015



Cuprins

Lista de abrevieri	6
1 Prezentarea generală a județului Mehedinți – geografic și fizic, populație	11
1.1 Cadrul natural: așezare geografică, relief, climă, rețea hidrografică, resurse	11
1.2 Demografia județului	14
1.2.1 Situația actuală. Dinamica generală (anexa nr 1.2.1).....	14
1.2.2 Distribuția pe medii rezidențiale (urban/rural) (anexa nr 1.2.2)	15
1.2.3 Structura populației pe sexe (anexa nr 1.2.2).....	15
1.2.4 Structura populației grupe de vârstă (anexa nr 1.2.4)	15
1.2.5 Speranța de viață (anexa nr 1.2.5).....	16
1.2.6 Mișcarea naturală a populației (anexa 1.2.6)	17
1.2.7 Migrația în județ.....	20
1.2.8 Prognoze privind evoluțiile demografice în perspectiva anului 2050 (anexa nr. 1.2.8).....	21
1.3 Analiza SWOT	22
2 Economia județului	24
2.1 Trăsăturile cheie ale sectorului productiv	24
2.1.1 Produsul intern Brut (Anexa nr 2.1.1)	24
2.1.2 PIB al județului și ponderea acestuia în PIB al României	24
2.1.3 PIB pe locuitor la nivelul județului și raportul dintre acesta și media națională.....	25
2.2 Analiza activității sectoarelor economice	25
2.2.1 Numărul unităților locale active (anexa 2.2.1).....	25
2.2.2 Industrie și construcții	27
2.2.3 Cifra de afaceri, investițiile brute și personalul unităților locale active din industrie și construcții	28
2.3 Agricultura și silvicultura	31
2.3.1 Suprafața agricolă și structura acesteia	31
2.3.2 Suprafața fondului forestier	32
2.3.3 Producția agricolă și structura acesteia	32
2.4 Analiza SWOT	34



3	Piața muncii și forța de muncă.....	36
3.1	Principali indicatori ai forței de muncă conform BFM (anexa nr. 3.1).....	36
3.2	Numărul mediu al salariaților pe activități ale economiei naționale (anexa nr 3.2.1) și nivelul de salarizare (anexa nr 3.2.2) la nivel de județ.....	39
3.3	Piața muncii în județ.....	41
3.4	Analiza SWOT	42
4	Infrastructura tehnico-edilitară din județ	44
4.1	Infrastructura de transport rutier (anexa nr 4.1)	44
4.2	Infrastructura de transport feroviar (anexa nr 4.2)	46
4.3	Infrastructura de transport aerian.....	47
4.4	Infrastructura de transport naval.....	47
4.5	Infrastructura de transport public	48
4.6	Infrastructura de telecomunicații.....	49
4.7	Analiza SWOT	49
5	Calitatea vieții și mediul înconjurător	51
5.1	Calitatea vieții în județul Mehedinți	51
5.2	Mediul înconjurător	53
5.2.1	Arii protejate și arii de interes comunitar	53
5.2.2	Calitatea aerului	56
5.2.3	Calitatea apei.....	59
5.2.4	Calitatea terenurilor	60
5.2.5	Gestionarea deșeurilor	62
5.3	Analiza SWOT	65
6	Infrastructura socială, de educație și de sănătate	67
6.1	Infrastructura socială	67
6.2	Infrastructura de educație	71
6.3	Infrastructura de sănătate.....	78
6.4	Analiza SWOT	81
7	Administrația publică locală, capacitatea administrativă a Consiliului Județean ..	83
7.1	Baza legală de funcționare a Consiliului Județean	83
7.2	Organizarea administrativă a județului.....	84
7.3	Funcționarea Consiliului Județean Mehedinți	85
7.4	Autoritățile locale de la nivelul municipiilor, orașelor și comunelor din județ.....	86
7.5	Capacitatea administrativă a Consiliului Județean	86
7.6	Analiza SWOT	90
8	Potențialul cultural al județului.....	92

9	Potențialul turistic al județului	98
9.1	Potențialul turistic al cadrului natural.....	98
9.1.1	Potențialul turistic morfologic	98
9.1.2	Potențialul turistic al climei	99
9.1.3	Potențialul turistic hidrografic	100
9.1.4	Potențialul turistic biogeografic	102
9.2	Potențialul turistic antropic.....	105
9.3	Forme de turism practicate și practicabile în județ.....	105
9.4	Gradul de atractivitate turistică.....	108
10	Analiza SWOT integrată.....	110
11	Context european, național și regional al planificării strategice.....	117
11.1	Contextul european.....	117
11.2	Contextul național.....	126
11.3	Contextul regional	133
12	Viziune și Obiective.....	138
13	Direcții strategice de intervenție	141
14	Planul de acțiune	155
15	Oportunități de finanțare	174
16	Oportunități de parteneriate pentru implementarea strategiei.....	221
16.1	Parteneriate existente încheiate între Consiliul Județean și alte entități	221
16.2	Principiile parteneriatului din perspectiva Uniunii Europene	223
16.3	Parteneriatul public-privat, instrument de colaborare pentru dezvoltarea durabilă.....	225
17	Corelarea și coerența cu alte strategii și programe	227
18	Domenii prioritare și propuneri de acțiuni sinergice	236
19	Implementare, monitorizare, evaluare	239
20	Concluzii	241
21	Portofoliul de proiecte.....	243
	Glosar indicatori	261
	Anexe	267
22	Studiu identitate vizuală.....	269

Lista de abrevieri

- AA - Autoritatea de Audit
- ADI - Asociații de Dezvoltare Intercomunitară
- ADR - Agenția pentru Dezvoltare Regională
- A.D.S - Agenția Domeniile Statului
- AJOFM - Agenția Județeană pentru Ocuparea Forței de Muncă
- AJPM - Agenția Județeană pentru Protecția Mediului
- AM- MADR – Autoritatea de Management Ministerul Agriculturii și Dezvoltării Regionale
- AM-MFE – Autoritatea de Management Ministerul Fondurilor Europene
- ANCPI - Agenția Națională de Cadastru și Publicitate Imobiliară
- ANFP – Agenția Națională a Funcționarilor Publici
- ANPM - Agenția Națională pentru Protecția Mediului
- AP - Acord de Parteneriat
- ARF – Autoritatea de Reformă Feroviară
- BFM - Balanța forței de muncă
- BIRD - Banca Internațională pentru Reconstrucție și Dezvoltare
- CAS - Casa de Asigurări de Sănătate
- C-D - Cercetare-dezvoltare
- CDR - Consiliul de Dezvoltare Regională
- CE – Comisia Europeană
- CPECA – Centrul de Prevenire, Evaluare și Consiliere Antidrog
- CIAP - Comitetul Interinstituțional pentru elaborarea Acordului de Parteneriat
- CJ - Consiliul Județean
- CJRAE – Centrul Județean de Resurse și Asistență Educațională
- CLDPS- Comitetul Local de Dezvoltare a Parteneriatului Social pentru Formare profesională
- CLLD (din limba engleză) - Dezvoltarea locală plasată sub responsabilitatea comunității
- CM - Comitet de Monitorizare
- CNSC - Consiliul Național de Soluționare a Contestațiilor
- CR – Consorțiu Regional
- CRP - Comitetul Regional de Planificare
- CUDTS - Centrul Universitar Drobeta Turnu Severin

DGASPC - Direcția Generală de Asistență Socială și Protecția Copilului
DJS - Direcția Județeană de Statistică
DN - drum național
DRDP - Direcția Regională de Drumuri și Poduri
DSP – Direcția de Sănătate Publică
EUROSTAT – Baza de date statistice europene
FC- Fondul de Coeziune
FEADR – Fondul European Agricol pentru Dezvoltare Rurală
FEDR- Fondul European de Dezvoltare Regională
FEPAM - Fondul European pentru Pescuit și Afaceri Maritime
FFN - Fondul Forestier Național
FLAG (din limba engleză) – Grup de Acțiune Locală pentru Pescuit
FMI - Fondul Monetar Internațional
FSE – Fondul Social European
GAL – Grup de Acțiune Local
GECT - Gruparea Europeană de Cooperare Teritorială
GES - gaze cu efect de seră
GNM – Garda Națională de Mediu
GO - Grup Operațional
H.C.J.- Hotărâre de Consiliu Județean
H.G.- Hotărâre de Guvern
IMM – Intreprinderi mici și mijlocii
INCDT – Institutul Național de Cercetare-Dezvoltare în Turism
INS - Institutul Național de Statistică
IPA - Instrumentul de asistență pentru preaderare
ISJ – Inspectoratul Școlar Județean
ISU – Inspectoratul pentru Situații de Urgență
ITI - Investiții teritoriale integrate
LED (din limba engleză) - Diodă electroluminiscentă
MECS - Ministerului Educației și Cercetării Științifice
MH- Mehedinți
MMSC - Ministerul Mediului și Schimbărilor Climatice
MT – Ministerul Transporturilor
NMVOC (din limba engleză) - Compuși organici volatili nemetanici



OI - Organism Intermediar
ONG – Organizație non guvernamentală
OT – obiective tematice
OUG – Ordonanță de Urgență a Guvernului
PCT RO-BG - Programul de Cooperare Transfrontalieră România-Bulgaria
PDR - Planul de Dezvoltare Regională
PEI – Parteneriatul European pentru Inovare
PIB - Produsul intern brut
PNDR - Programul Național pentru Dezvoltare Rurală
PNR – Programul Național de Reformă
PO - Program Operațional
POAT - Programul Operațional Asistență Tehnică
POC - Programul Operațional Competitivitate
POCA - Programul Operațional Capacitate Administrativă
POCU - Programul Operațional Capital Uman
POIM - Programul Operațional Infrastructură Mare
POPAM - Programul Operațional Pescuit și Afaceri Maritime
POR - Programul Operațional Regional
POS - Program Operațional Sectorial
PLAI - Planul Local de Acțiune pentru Învățământ
PRAI - Planul Regional de Acțiune pentru Învățământ
PRAO - Planul Regional de Acțiune pentru Ocupare
RNMCA - Rețeaua Națională de Monitorizare a Calității Aerului
SA- Societate pe acțiuni
SACET - Sistemul de Alimentare Centralizată cu Energie Termică
SCAP- Strategia pentru Consolidarea Administrației Publice
SDTR - Strategia de Dezvoltare Teritorială a României
SC - Societate comercială
SM - Stat Membru
SNA – Strategia Națională Anticorupție
SNC - Strategia Națională de Competitivitate
SNDR - Strategia Națională de Dezvoltare Regională
SPA (din limba engleză) - Aree de protecție specială avifaunistică
SCI (din limba engleză) - Situri de importanță comunitară

SRL- Societate cu răspundere limitată

SUERD - Strategia Uniunii Europene pentru Regiunea Dunării

SWOT (din limba engleză)- Puncte tari (S), puncte slabe (W), oportunități (O), amenințări (T)

TEN-T (din limba engleză)- Rețeaua europeană de transport

TIC - Tehnologia informației și comunicării

TVET (din limba engleză) - Învățământ profesional și tehnic

UAT – Unitate administrativ teritorială

UE - Uniunea Europeană





1 Prezentarea generală a județului Mehedinți – geografic și fizic, populație

1.1 Cadrul natural: așezare geografică, relief, climă, rețea hidrografică, resurse

Județul Mehedinți este așezat în partea de sud-vest a României, în regiunea de dezvoltare Sud-Vest Oltenia, pe malul stâng al Dunării, la ieșirea acesteia din defileu. Se învecinează la sud-est cu județul Dolj, la vest cu județul Caraș-Severin, la nord cu județul Gorj, iar la sud cu două dintre statele Peninsulei Balcanice, respectiv Serbia și Bulgaria, fluviul Dunărea formând cu acestea graniță naturală pe o lungime de 195 kilometri.

Conform istoricului Bogdan Petriceicu Hașdeu, în lucrarea sa "Istorie Critică a Românilor", numele de Mehedinți vine de la Mehedinski, un termen slav desemnând teritoriul din jurul orașului Mehadia, oraș aflat pe teritoriul județului Caraș Severin, la granița cu județul Mehedinți.

Relieful județului este variat, format din munți, podișuri și câmpie și este dispus sub forma unui amfiteatru în trepte, ce coboară dinspre nord-vest spre sud-est. Cea mai înaltă treaptă, în nord-vest, este alcătuită din munții Mehedinți cu o altitudine maximă de 1.466 m în vârful lui Stan și culmile estice ale munților Almăjului, cu înălțimi între 700 – 900 m. În această zonă înaltă se încadrează șidefileul Dunării de la Cazane – Porțile de Fier, cu altitudini absolute ce depășesc cu puțin 500 m. Treapta de mijloc cuprinde podișul Mehedinți, care domină partea nordică a județului, cu înălțimi între 300 și 833 m, dealurile Motrului și câmpia înaltă a Bălăciței, iar cea mai joasă treaptă este constituită din câmpia Bahniței (subdiviziune a Câmpiei Române) alcătuită în mare parte din terasele Dunării, lunca acesteia și din văile râului Drincea și Bahnița, unde altitudinea variază între 40 m și 200 m. O notă distinctă a înfățișării reliefului o constituie prezența unei depresiuni care începe de la Drobeta Turnu Severin până la Bratovoiești și cuprinde 7 bazine: Drobeta Turnu Severin, Malovăț, Crăguiești, Ilovăț-Borcănești, Șovarna, Bala și Bratovoiești. Acest culoar depresionar se desfășoară în estul podișului Mehedinți separându-l de dealurile Motrului.

Clima județului Mehedinți este temperat continentală cu influențe mediteraneene accentuate în zona Cazanele Dunării și a municipiului Drobeta Turnu Severin, caracterizată de veri călduroase, ierni blânde dar cu precipitații și cu o circulație generală a maselor de aer din direcția vest - sud-vest. Deoarece este adăpostit de munți împotriva curenților reci din

nord și influențat de apele Dunării, climatul județului se caracterizează și printr-o mai redusă amplitudine a temperaturilor de la vară la iarnă.

Rețeaua hidrografică de suprafață a județului Mehedinți este redusă, din punct de vedere al densității și debitelor, cursurile de apă permanente având o lungime totală de 1210 km.

Cea mai importantă arteră hidrografică este fluviul Dunărea, pe teritoriul Mehedințiului având un curs de 192 km lungime începând de la vărsarea pârâului Poloșeva în vest până la Drincea în sudul județului. Pe această distanță fluviul își schimbă direcția ca urmare a tectonicii și litologiei variate a regiunii. Datorită schimbării direcției, pe cursul fluviului au apărut marile ostroave ale Dunării: Ada Kaleh, înecat sub apele lacului Porțile de Fier I, ostrovul Golu, Șimian, Corbului și Ostrovu Mare. În aval de localitatea Gura Văii s-a construit barajul Porțile de Fier I, iar la Ostrovu Mare, Porțile de Fier II.

În sectorul de munte Dunărea primește numeroși afluenți cu debit redus. Pârâurile mai însemnate care își au obârșiile în munții Almăjului sunt: Mraconia și Eșelnița. Cel mai important afluent este râul Cerna. Următorii afluenți direcți ai Dunării își desfășoară cursul în întregime în județul Mehedinți, colectând apele, în principal, din podișul Mehedinți: Bahna cu afluenții săi, Racovățul și Tarovățul, pârâul Jidoșița, râul Topolnița. În zona de câmpie a județului își varsă apele în Dunăre două pârâuri: Blahnița și Drincea, care își au obârșia în Piemontul Getic.

A doua arteră hidrografică importantă este constituită de râul Motru, care curge pe la marginea estică a județului pe o distanță de 90 km. Datorită debitului mare este considerat cel mai semnificativ afluent al Jiului. Cei mai importanți afluenți ai Motrului sunt: Motrul Sec, Motrișorul, Brebina, Coșuștea și Hușnița.

Pe teritoriul județului se află mai multe lacuri, cele mai importante fiind cele din lunca Dunării și din micile depresiuni de pe terasele fluviului, acolo unde s-au creat condiții de acumulare și menținere a apei. În funcție de modul de formare, se pot grupa astfel:

- lacuri de acumulare formate în urma construirii de baraje: Porțile de Fier I, Ostrovul Mare (Porțile de Fier II), lacul Motru;
- lacuri formate prin bararea naturală a unei văi: lacul Vintilă pe raza comunei Ilovăț;
- lacuri din lunca Dunării: Vadului, Gârla Mare, Fântâna Banului;
- lacuri carstice în podișul Mehedinți: Zaton, Balta – cu caracter permanent, Ponoarele și Gornovița – cu caracter temporar;
- lacuri din depresiuni lacustre: Jiana Mare, Rotunda, Bucura.

Toate aceste ape stătătoare au un rol deosebit în cadrul peisagistic și cel al pisciculturii.



Rețeaua hidrografică subterană dispune de importante resurse localizate după forma de relief, astfel:

- în zona de munte și podiș resursele de apă se găsesc înmagazinate în depozitele de alterare de la suprafața rocilor stâncoase, în rețeaua de fisuri și crăpături, apărând la zi sub formă de zone umede sau izvoare, la baza versanților. Prin captarea izvoarelor cât și a zonelor umede, prin drenuri, pot constitui surse importante de apă potabilă la alimentarea cu apă în sistem centralizat a localităților din zonă;

- în zona de deal și de câmpie înaltă, apele subterane sunt cantonate în straturi acvifere situate la adâncimi de 20-80 m care se descarcă limitat la baza versanților și a văilor unde eroziunea a interceptat aceste straturi. Orizonturile acvifere pot fi interceptate și prin foraje executate în zona alimentate cu apă potabilă în sistem centralizat;

- în zona de câmpie din sudul județului apele sunt cantonate în strate de nisipuri și pietrișuri la adâncimi diferite, funcție de altitudine: Lunca Dunării 0-2 m, terasa I 2-8 m, terasa a II-a 8-12 m, trasa a III-a 12-20 m, terasa a IV-a mai mică de 20 m.

Tot în zona de câmpie, la limita dintre două terase, apar izvoare de terasă cu debite mari care pot fi captate pentru alimentarea cu apă a localităților (sat Gruia, Gârla Mare, Obârșia de Câmp și altele).

În baza forajelor hidrogeologice de cercetare, explorare, exploatare executate de societăți specializate, în județul Mehedinți au fost identificate și conturate bazine hidrogeologice cu importante rezerve exploatabile de apă potabilă subterană: bazin Strehaia, Poiana Gruii, Jiana Mare-Vânju Mare, iar cu apă minerală și termală, bazin Schela Cladovei-Gura Văii, Bala-Crainici. Izvoare sau iviri cu ape minerale necercetate au fost identificate în localitățile: Colibași, Lupșa, Baia de Aramă, Balta, Vârciorova.

Solul județului Mehedinți este caracterizat printr-o mare diversitate, de la solurile brun-acide și litosoluri în nordul și nord-vestul județului, până la cernoziomuri tipice și cambice în sudul și sud-vestul județului.

Solurile brune și brun-roșcate ocupă cea mai mare parte a județului constituind un mediu propice pentru cultivarea viței de vie din soiuri nobile pentru producerea de vinuri superioare. Datorită acestei caracteristici s-au dezvoltat zonele viticole colinare: Bălăcița, Oprișor, Vlădaia, Corlățel, Punghina, Vânju Mare, Rogova, Severin, Corcova.

Resursele naturale ale județului sunt variate, determinate de existența în teritoriu a tuturor formelor de relief, care implică și existența unor structuri geologice complexe care



ascund numeroase substanțe minerale utile. Cele mai importante substanțe utile au fost identificate în zona montană și de podiș, urmând apoi zonele de deal și de câmpie.

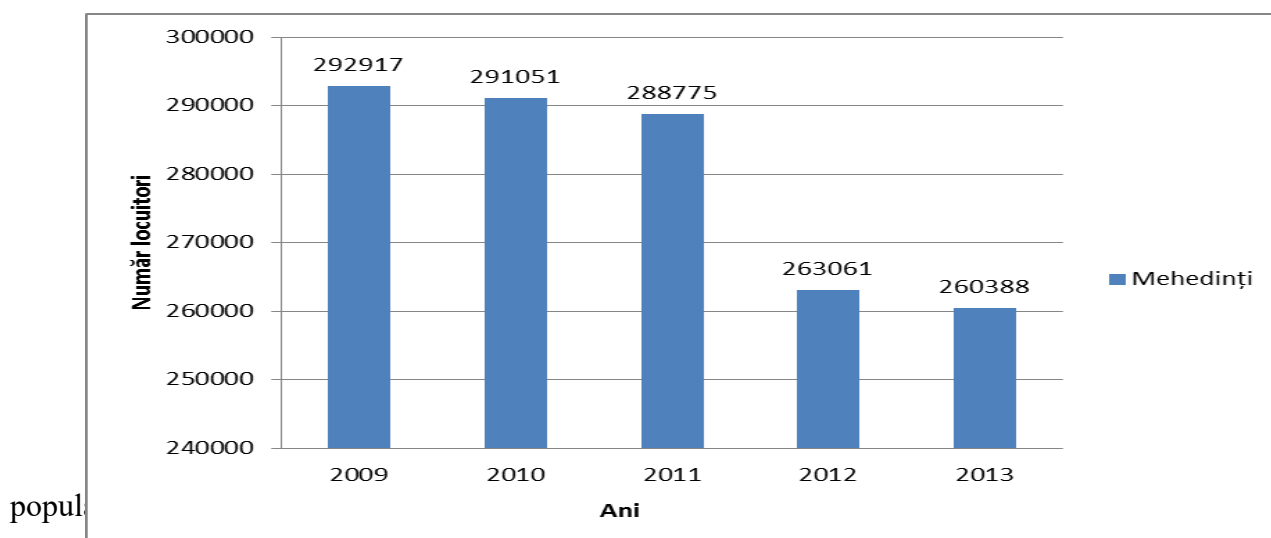
În subsolul județului au fost identificate: minerale feroase, neferoase, nemetalifere, cărbuni (huilă și lignit), gaze naturale, ape termale, minerale plate, roci pentru industria lianților, roci utile pentru construcții, agregate naturale. Dintre toate substanțele minerale utile identificate, numai o mică parte au fost exploatate și se exploatează (cărbune, nemetalifere, neferoase, ape termale, roci utile, agregate naturale), iar cea mai mare parte au fost exploatate cu rezerve omologate sau neomologate, sau numai prospectate. O parte din exploatările existente sunt în prezent cu activitate sistată din diferite motive: condiții geologice grele, zăcăminte inundate de apele lacului Porțile de Fier I, conținut util sub limitele rentabilității, etc.

1.2 Demografia județului

1.2.1 Situația actuală. Dinamica generală (anexa nr 1.2.1)

Analiza populației rezidente la 01 iulie relevă faptul că, în 2013, județul Mehedinți avea un număr de 260.388 locuitori reprezentând 12,76% din populația regiunii Sud-Vest Oltenia și respectiv 1,3% din populația țării. Față de aceeași perioadă a anului 2009 se constată o scădere de 32.529 persoane. Din analiza datelor pe parcursul perioadei de referință, scăderea numărului de locuitori este o tendință generală, atât la nivel național cât și la nivel regional și județean, însă această scădere este mai accentuată la nivelul județului, 11,11% în Mehedinți, față de 9,3% în regiune și 6,91% în țară.

Grafic 1.2.1. Populația județului Mehedinți în perioada 2009- 2013



265.390 locuitori (12,78% din populația regiunii Sud-Vest Oltenia și respectiv 1,32% din populația țării). S-a confirmat, în același timp, trendul descendent manifestat după recensământul din ianuarie 2002, în anul 2011 față de anul 2002, populația județului scăzând

cu 41.342 persoane. Densitatea populației a fost deasemenea în scădere, 53,8 locuitori/ km² la recensământul din 2011, față de 62,2 locuitori/ km² la cel din 2002.

Scăderea a fost determinată, în principal, de manifestarea superioară a mortalității, comparativ cu natalitatea și generarea unui spor natural negativ, precum și de fenomenul migrator al populației către alte zone.

Structura etnică a populației la recensământul din 2011 (**anexa nr 1.2.3**) relevă faptul că majoritatea în județ o dețin etnicii români (89,27%), procente mai mari pentru celelalte etnii având romii (4,11%), sârbii (0,38%), cehii(0,18%), maghiarii (0,06) și germanii (0,06%).

1.2.2 Distribuția pe medii rezidențiale (urban/rural) (anexa nr 1.2.2)

Distribuția pe medii a populației totale a județului în anul 2013 a pus în evidență **preponderența populației rurale** cu un număr de 140326 persoane (53,89%), față de populația din **mediul urban**, ce însumează 120.062 persoane (46,11%).

Din analiza dinamicii populației în perioada 01 iulie 2009 - 01 iulie 2013, se evidențiază și scăderea mai accentuată a numărului de locuitori din mediul urban, cu 22.420 persoane, față de scăderea în mediul rural de 10.109 persoane. Din aceste considerente se poate concluziona că județul Mehedinți este un județ predominant rural, acest lucru având ca efect pozitiv posibilitățile de dezvoltare a unor afaceri în mediul rural, cu implicații directe în creșterea nivelului de trai.

1.2.3 Structura populației pe sexe (anexa nr 1.2.2)

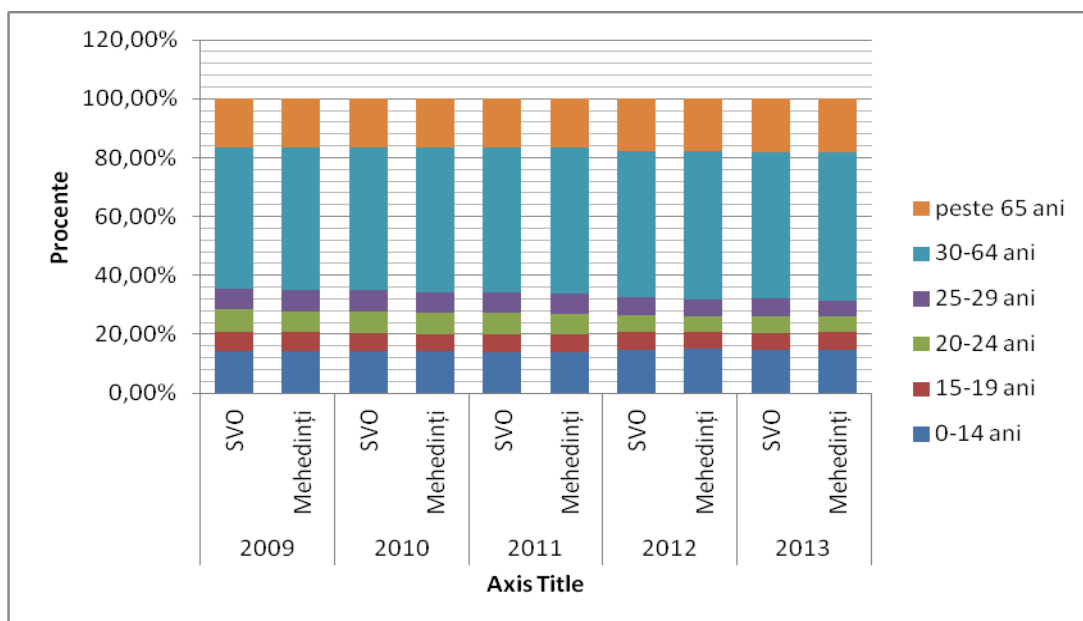
Dintr-un total de **260.388 persoane** la 01 iulie 2013, femeile din Mehedinți reprezintă 50,73% (132.098 persoane). Dintre acestea, 53,29 % trăiesc în mediul rural.

1.2.4 Structura populației grupe de vârstă (anexa nr 1.2.4)

Analiza ponderii grupelor de vârstă relevante, relevă faptul că asistăm, în județul Mehedinți, la o ușoară creștere a ponderii populației tinere (0-14 ani) în populația totală, de la 14,29% în anul 2009, la 14,88% în 2013, cu un vârf în 2012 de 15,11%. În schimb, în cadrul populației adulte, fenomenul de scădere a ponderii se manifestă în cadrul grupelor de vârstă 15 – 19 ani (de la 6,40% în 2009 la 5,75% în 2013), 20 – 24 ani (de la 7,16% în 2009 la 5,26% în 2013) și 25 – 29 ani (de la 7,12% în 2009 la 5,60% în 2013). În paralel, pe segmentul 30 - 64 ani, se înregistrează o creștere constantă pe perioada de analiză (de la 48,66% în 2009 la 50,36% în 2013),

Populația vârstnică (de 65 ani și peste) a crescut de la 16,3%, în anul 2009, la 18,15%, în anul 2013.

Grafic 1.2.4 Populația județului Mehedinți la 01 iulie, pe grupe de vârstă

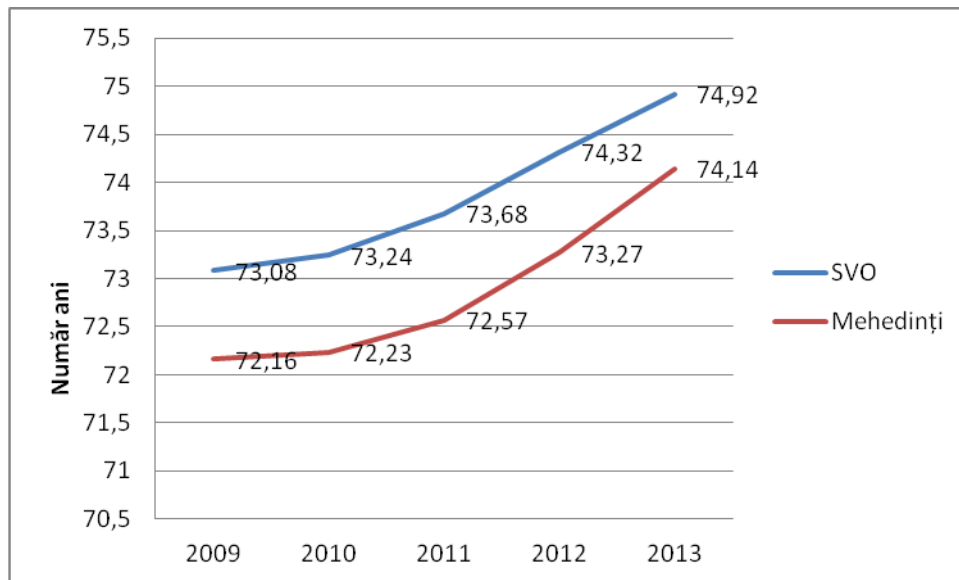


Evoluția structurii pe grupe de vârstă a populației din județul Mehedinți relevă apariția unui proces lent, dar constant de îmbătrânire demografică cu implicații negative pentru economie și societate, fenomen caracteristic de altfel întregii regiuni Sud-Vest Oltenia, care atrag după sine schimbări la nivelul diferitelor subpopulații (populația școlară, populația feminină în vârstă fertilă, populația în vârstă de muncă ș.a.).

1.2.5 Speranța de viață (anexa nr 1.2.5)

Indicator prin prisma căruia se analizează gradul de dezvoltare la care a ajuns o societate, speranța de viață la naștere (sau durata medie a vieții) totală la nivelul județului, deși sub media regională, a crescut constant în perioada 2009-2013, de la 72,16 la 74,14 ani. Valorile sunt mai mari în mediul urban, față de mediul rural pe toată perioada de analiză. În același timp speranța de viață pentru femei este superioară celei pentru bărbați.

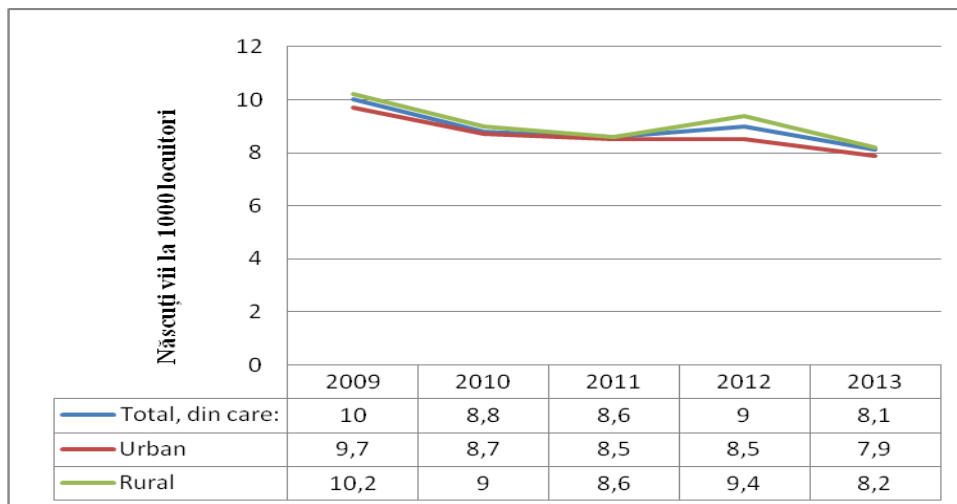
Grafic 1.2.5 Speranța de viață la naștere - regiune și județ



1.2.6 Mișcarea naturală a populației (anexa 1.2.6)

Natalitatea în județul Mehedinți (anexa nr 1.2.6.1) s-a menținut la un nivel relativ scăzut pe perioada 2009-2013, rata natalității menținându-se în intervalul 8 - 10 născuți la 1000 de locuitori, ușor mai ridicată în mediul rural față de urban.

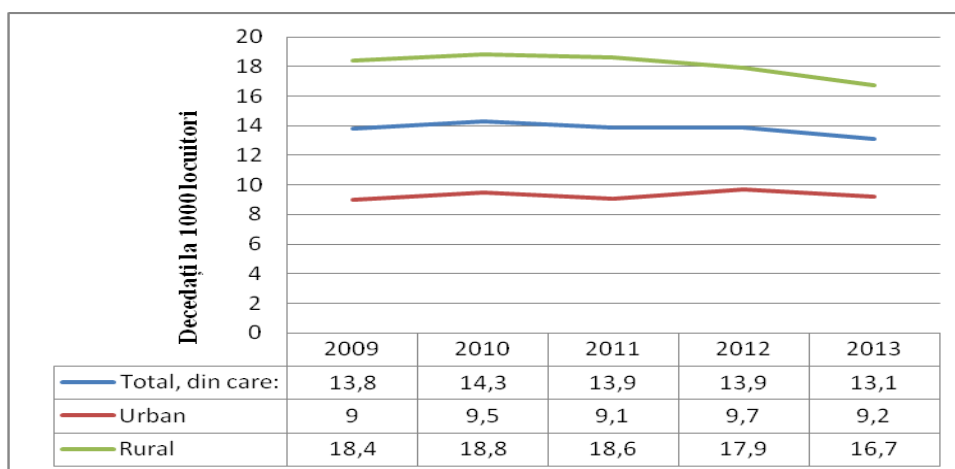
Grafic 1.2.6.1 Rata natalității în județul Mehedinți



Această valoare redusă a ratei natalității are la bază o serie de factori de natură economică și socială, caracteristici îndeosebi perioadei post-revoluționare. Este vorba, îndeosebi de: transformarea semnificativă a structurii ocupaționale a populației, care a impus, mai ales tinerilor, o mobilitate teritorială și profesională deosebită și, în același timp, prelungirea perioadei de instruire, toate acestea în detrimentul rolului de părinte; starea de insecuritate socială; schimbarea comportamentului demografic al cuplurilor căsătorite.

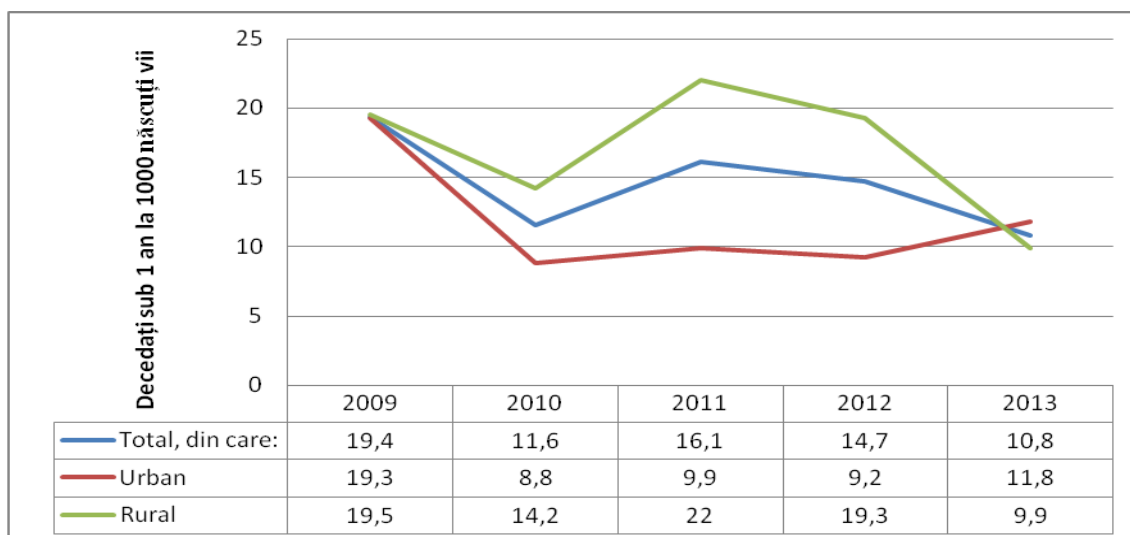
Mortalitatea (anexa nr 1.2.6.2) la nivelul județului, ca de altfel a întregii regiuni a fost influențată, în perioada 2009-2013, de evoluția economică având impact direct asupra stării de sănătate a populației. Carențele organizaționale și de strategie în sistemul sanitar, insuficiența preocupare pentru practicarea unui mod de viață sănătos, ca și neasigurarea unei alimentații raționale, în condițiile manifestării sărăciei și a unui nivel necorespunzător al educației sanitare, a condus la o rată a mortalității ridicată pe întreaga perioadă de analiză. Pe medii, mortalitatea a înregistrat o rată mai ridicată în mediul rural și un nivel mai redus în mediul urban. Este de remarcat faptul că, deși încă la valori mari, rata mortalității în mediul rural este în scădere, de la 18,4 la 16,7 decedați la 1000 locuitori.

Grafic 1.2.6.2 Rata mortalității în județul Mehedinți



Un indicator important în ceea ce privește demografia este **rata mortalității infantile (anexa nr 1.2.6.3)**, care a avut o evoluție fluctuantă în perioada de analiză 2009-2013, dar menținându-se la nivel ridicat, în special în mediul rural în perioada 2009-2012, pentru ca în anul 2013 rapoartele să se inverseze. De remarcat este totuși faptul că scăderea ratei mortalității infantile totale este evidentă în anul 2013, față de restul perioadei.

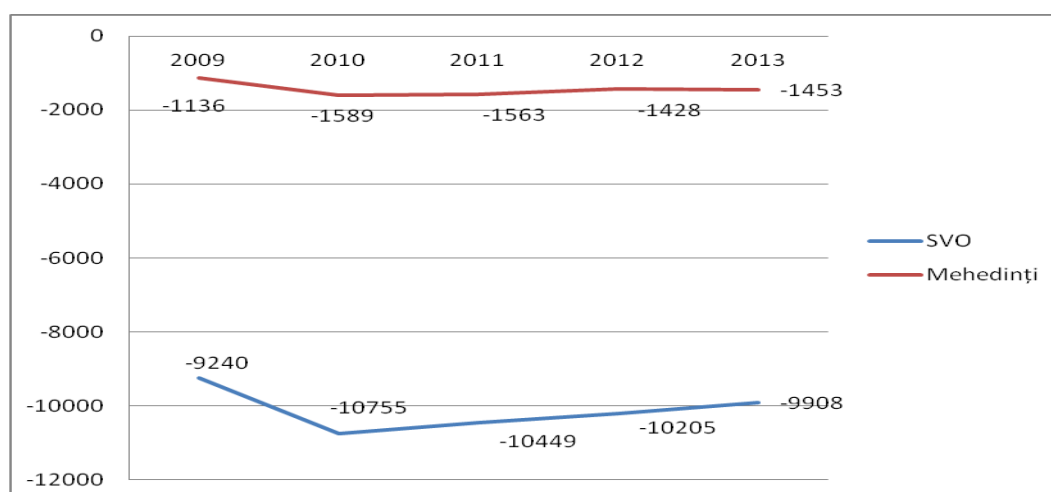
Grafic 1.2.6.3 Rata mortalității infantile în județul Mehedinți



De subliniat este faptul că, în ceea ce privește mortalitatea infantilă, România se situează pe primul loc în rândul țărilor europene, în principal din cauza subfinanțării sistemului medical.

Pe fondul unei rate a natalității menținute sub valorile ratei mortalității, **sporul natural al populației (anexa nr 1.2.6.4)** a avut în județ valori totale negative pe întreaga perioadă de analiză 2009-2013, similar cu situația înregistrată la nivel național și regional. Pe medii, însă, situația prezintă anumite particularități: în anul 2009, sporul natural în mediul urban al județului este pozitiv, ca și cel regional și național, pentru ca în anul 2010, să scadă sub 0, deși în regiune și pe țară acesta a continuat să se mențină la valori pozitive. În perioada 2011-2013 trendul este de continuă scădere, atât în urban, cât și în rural.

Grafic 1.2.6.4 Sporul natural al populației- regiune și județ



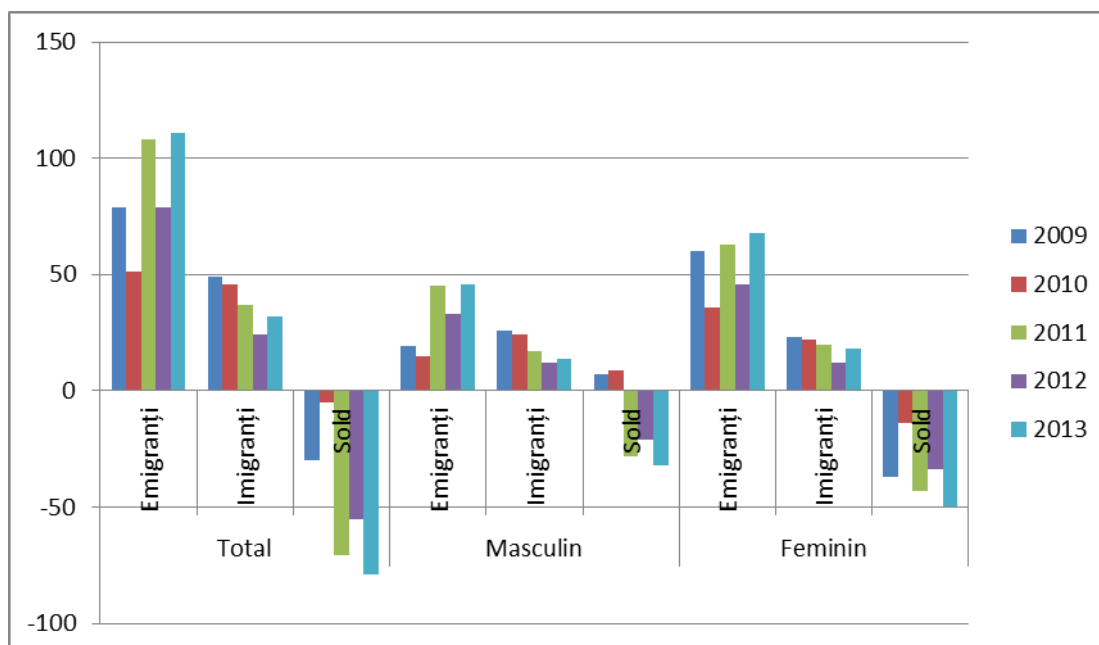
1.2.7 Migrația în județ

Migrația este un fenomen din ce în ce mai acut în toate județele țării și reprezintă unul dintre factorii care influențează scăderea populației, ca migrație internă și mai ales externă.

Migrația internă determinată de schimbarea domiciliului (anexa nr 1.2.7.1) la nivelul județului Mehedinți s-a manifestat mai ales în mediul urban, soldul migratoriu fiind negativ pe întreaga perioadă 2007-2012, pentru care există date disponibile. În schimb, în mediul rural, fenomenul este invers, numărul de persoane plecate fiind net inferior numărului de persoane sosite. Din acest motiv, se impun măsuri care să permită atragerea de locuitori, atât în mediul urban, cât și în mediul rural, legate de crearea de locuri de muncă, îmbunătățirea infrastructurii de transport, creșterea siguranței cetățeanului, asistența socială, asistența sanitară, învățământul și viața culturală.

Migrația internațională definitivă (anexa nr 1.2.7.2), conform datelor statistice oficiale, este un fenomen de mică amploare în județul Mehedinți, atât numărul de persoane sosite, cât și numărul celor plecate fiind sub 100, în perioada 2009-2013.

Grafic 1.2.7 Migrația internațională definitivă în județul Mehedinți



Ne confruntăm, însă, cu o migrație ”necontabilizată”, însă reală, începând din 2007, odată cu deschiderea granițelor spre Europa și care nu este surprinsă în calculele oficiale. Aceasta produce efecte negative severe, precum depopularea zonelor, diminuarea ritmului de creștere economică, declinul activității economice, scăderea ratei natalității (o mare parte a copiilor se nasc în afara țării), probleme sociale în rândul familiilor de emigranți.

1.2.8 Prognoze privind evoluțiile demografice în perspectiva anului 2050 (anexa nr. 1.2.8)

În cea mai recentă lucrare elaborată de INS (în anul 2009), "Proiectarea populației României pe regiuni de dezvoltare, la orizontul anului 2050", sunt prezentate posibilele schimbări în mărimea și structura populației, pe baza unor ipoteze privind viitoarele tendințe ale principalelor fenomene demografice (fertilitatea, mortalitatea și migrația), în contextul economic, social și legislativ național. Punctul de plecare îl constituie populația la nivelul fiecărei regiuni de dezvoltare la 1 iulie 2008 și evoluțiile fenomenelor demografice înregistrate în anul 2008.

Principalele rezultate ale proiectării populației (în varianta medie - în care este menținută constantă valoarea fenomenelor demografice înregistrate la nivelul județelor componente ca medie a anilor 2004-2007, perioadă considerată mai stabilă din punct de vedere demografic), conduc la următoarele concluzii:

- în profil teritorial **populația va fi în scădere în toate regiunile țării;**
- până în anul 2030 este anticipată o **diminuare mai accentuată a populației** în regiunile Sud-Muntenia (cu peste 425 mii locuitori) și **Sud-Vest Oltenia (cu aproape 400 mii locuitori);**
- regiunile Sud-Muntenia și **Sud-Vest Oltenia** vor înregistra, până în 2050, **scăderile naturale cele mai intense** (cu o rată între 3,4‰ și 4,2‰), în special din cauza mortalității ridicate, în timp ce regiunile Nord-Est și **Sud-Vest Oltenia** vor avea **cel mai mare sold migratoriu negativ** raportat la populație (de peste 1,4‰);
- **reducerea cea mai semnificativă în ceea ce privește populația tânără (0-14 ani)**, se va înregistra în regiunea **Sud-Vest Oltenia (cu 62,4% în 2050)** urmată de regiunea Sud-Est (cu 53,7% în 2050).
- în anul 2050 **ponderea cea mai mică a tinerilor** se va înregistra în regiunile București-Ilfov(8,1%) și **Sud-Vest Oltenia(8,7%);**
- **populația adultă** din regiunile **Sud-Vest Oltenia** și Sud-Est va înregistra **cele mai mari scăderi (cu peste 41%);**
- în 2050 regiunile **Sud-Vest Oltenia** și București-Ilfov vor înregistra **cea mai mare pondere a populației vârstnice de 80 ani și peste (peste 8,5%)** din totalul populației;
- în anul 2050 regiunea **Sud-Vest Oltenia** va înregistra **cel mai mic număr de copii preșcolari (până în 32 mii copii)** urmată de București-Ilfov (36 mii copii);
- în anul 2050 regiunile **Sud-Vest Oltenia** și București-Ilfov vor continua să aibă **cel mai mic efectiv al populației de 7-14 ani (72 mii persoane și respectiv 85 mii persoane).**

- în 2050 **efectivele de persoane în vârstă de 15-24 ani** în regiunile **Sud-Vest Oltenia** și București-Ilfov, vor avea **cele mai mici valori**, respectiv în jur de 105-117 mii persoane.

1.3 Analiza SWOT

Puncte tari	Puncte slabe
<ul style="list-style-type: none"> • Relief variat, format din munți, podișuri și câmpie • Climă temperat-continentală cu influențe mediteraneene, caracterizată de veri călduroase și ierni blânde, favorabilă dezvoltării agriculturii, turismului • Prezența fluviului Dunărea pe teritoriul județului • Solul caracterizat printr-o mare diversitate, propice pentru dezvoltarea viticulturii, pomiculturii • Resurse naturale variate • Structură echilibrată pe sexe a populației • Ușoară creștere a ponderii populației tinere (0-14 ani) în populația totală, • Speranța de viață în creștere, atât pe medii, cât și pe sexe • Rata mortalității în mediul rural în scădere • Rata mortalității infantile totale scăzută în anul 2013, față de 2009-2012 • Sold pozitiv al migrației interne determinate de schimbarea domiciliului, în mediul rural 	<ul style="list-style-type: none"> • Număr de locuitori în scădere, atât în mediul urban, cât și în mediul rural • Densitate a populației în scădere • Apariția unui proces lent, dar constant de îmbătrânire demografică cu implicații negative pentru economie și societate • Rata natalității scăzută • Rata mortalității crescută, în special în mediul rural • Sold negativ al migrației interne determinate de schimbarea domiciliului, în mediul urban
Oportunități	Amenințări

<ul style="list-style-type: none">• Numărul mare de locuitori în mediul rural crește posibilitățile de dezvoltare a unor afaceri, de implementare a unor programe de dezvoltare locală, care să mărească atractivitatea zonelor rurale preîntâmpinând, astfel, mărirea dezechilibrului demografic urban-rural• Promovarea măsurilor de consiliere și sprijin pentru familiile tinere• Existența măsurilor de sprijin financiar pentru viitoarele mame, care pot influența pozitiv natalitatea	<ul style="list-style-type: none">• Accentuarea gradului de dependență (raportul dintre persoanelor vârstnice și cele active), cauzată de procesul de îmbătrânire a populației• Menținerea scăzută a natalității va amplifica procesul de îmbătrânire a populației județului• Efecte negative severe generate de migrația internațională temporară• Insecuritate socială;• Schimbarea comportamentului demografic al cuplurilor căsătorite• Scăderi drastice prognozate ale numărului de locuitori până în 2050, pe toate segmentele de vârstă
---	---

2 Economia județului

2.1 Trăsăturile cheie ale sectorului productiv

2.1.1 Produsul intern Brut (Anexa nr 2.1.1)

Conform datelor statistice publicate de Institutul Național de Statistică, în anul 2012, județul Mehedinți a înregistrat un PIB de 4.572,7 milioane lei, ceea ce reprezintă 0,77% din PIB-ul național și 9,81% din cel al regiunii Sud-Vest Oltenia.

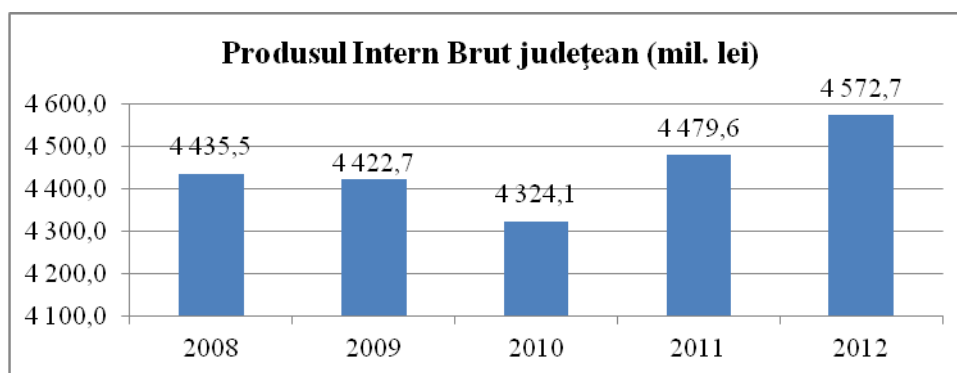
Evoluția PIB la nivel național, regional și județean

Milioane lei prețuri curente

Nivel	Anul				
	2008	2009	2010	2011	2012
România	524.38 8,7	510.52 2,8	533.88 1,1	565.09 7,2	596.6 81,5
Sud-Vest Oltenia	40.742 ,1	40.401 ,5	42.368 ,6	44.583 ,5	46.59 7,9
Mehedinți	4.435, 5	4.422, 7	4.324, 1	4.479, 6	4.572, 7
procente					
Contribuția județului Mehedinți la PIB-ul național	0,85	0,87	0,81	0,79	0,77
Contribuția județului Mehedinți la PIB-ul regional	10,89	10,95	10,21	10,05	9,81

Sursa: INS, Baza de date TEMPO Online, 2015

În termeni absoluți, PIB județean a crescut continuu în perioada 2010-2012, în linie cu tendința de la nivel național și regional, după cum indică și graficul de mai jos.



Sursa: INS, TEMPO Online, 2015

2.1.2 PIB al județului și ponderea acestuia în PIB al României

În anul 2009, PIB la nivel național, regional și al județului au înregistrat o diminuare. În anii 2010-2011 la nivel național s-a înregistrat o creștere a PIB în timp ce la nivelul județului s-a înregistrat o stagnare. În perioada analizată, ponderea PIB a județului în PIB la nivel național s-a situat între 0,77% și 0,85%. Contribuția județului Mehedinți la PIB al

Regiunii Sud-Vest Oltenia a fost, în anul 2008, de 10,89% iar la finalul perioadei analizate (anul 2012) aceasta reprezenta 9,81%.

2.1.3 PIB pe locuitor la nivelul județului și raportul dintre acesta și media națională

Analiza indicatorului PIB pe cap de locuitor prezintă o importanță deosebită în contextul politicii de coeziune a Uniunii Europene și a obiectivului acesteia de a reduce disparitățile de dezvoltare între regiuni.

PIB pe locuitor la nivel național, regional și la nivelul județului se prezintă astfel:

PIB pe locuitor	lei				
	2008	2009	2010	2011	2012
România	23.242,44	22.647,69	23.711,18	25.137,11	26.597,50
Sud-Vest Oltenia	17.595,11	17.538,87	18.485,35	19.571,42	20.573,22
Mehedinți	14.540,62	14.605,00	14.377,44	15.025,00	15.449,62

Sursa: calcule proprii pe baza datelor INS, TEMPO Online, 2015

La acest indicator județul Mehedinți înregistrează în anul 2009 aceeași tendință de creștere ca și indicatorul pe țară. În anul 2010 PIB/locuitor la nivelul județului a înregistrat o diminuare. În ultimii doi ani ai perioadei analizate indicatorul prezintă creșteri la toate nivelurile (național, regional și județean).

2.2 Analiza activității sectoarelor economice

2.2.1 Numărul unităților locale active (anexa 2.2.1)

La 31 decembrie 2013, în județul Mehedinți erau înregistrate 3.418 unități locale active, structura acestora pe domenii de activitate și pe clase de mărime după numărul de salariați fiind următoarea:

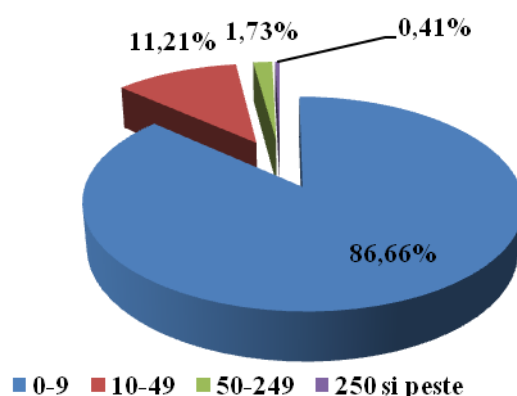
Activitatea	Total	Clase de mărime (nr.mediu de pers. ocupate)			
		0-9	10-49	50-249	250 și peste
A Agricultură, silvicultură și pescuit	120	104	13	2	1
B Industria extractivă	14	12	1	1	0
C Industria prelucrătoare	307	213	70	19	5
D Producția și furnizarea de energie electrică și termică, gaze, apă caldă și aer condiționat	15	9	2	1	3
E Distribuția apei; salubritate, gestionarea deșeurilor, activități de decontaminare	32	22	5	4	1
F Construcții	263	201	56	6	0
G Comerț cu ridicata și cu amănuntul; repararea autovehiculelor și motocicletelor	1394	1257	128	9	0
H Transport și depozitare	464	435	21	6	2
I Hoteluri și restaurante	198	171	25	2	0
J Informații și comunicații	65	59	5	1	0
K Intermedieri financiare și asigurări	74	70	4	0	0

L Tranzacții imobiliare	29	23	6	0	0
M Activități profesionale, științifice și tehnice	208	197	11	0	0
N Activități de servicii administrative și activități de servicii suport	91	68	15	7	1
P Învățământ	18	15	3	0	0
Q Sănătate și asistență socială	42	35	7	0	0
R Activități de spectacole, culturale și recreative	22	12	9	1	0
S Alte activități de servicii	62	59	2	1	14
Total	3418	2962	383	59	14

Sursa: INS, TEMPO Online, 2015

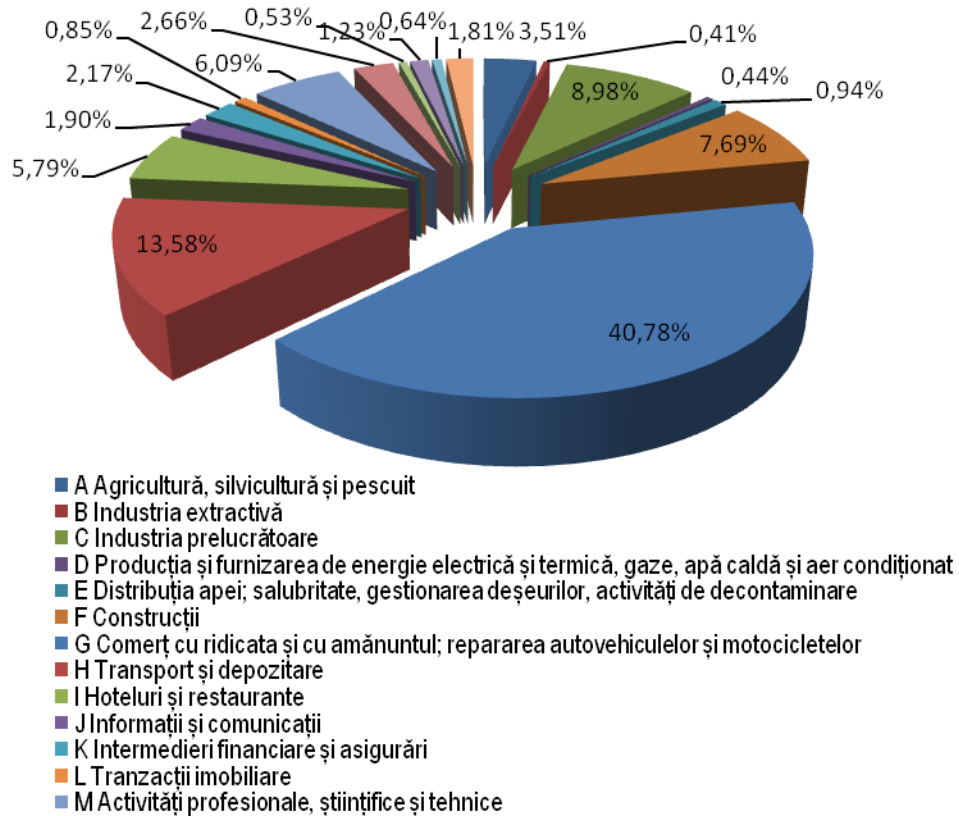
La nivelul județului Mehedinți, unitățile locale active cu până la 9 salariați dețin ponderea majoritară, respectiv 86,66 la sută din numărul total pe județ (Grafic 2.2.).

Grafic 2.2. Structura unităților locale active pe clase de mărime în anul 2013



Din analiza repartizării numărului unităților locale active din județul Mehedinți pe ramuri de activitate rezultă că ponderea cea mai mare o deține comerțul, cu 40,78%, urmat de activitatea transport și depozitare cu 13,58%, industrie, cu 10,77%, construcții, cu 7,69%, activități profesionale, științifice și tehnice, cu 6,09%, hoteluri și restaurante, cu 5,79% și agricultură, silvicultură și pescuit, cu 3,51% (Grafic 2.3.).

Grafic 2.3. Structura unităților locale active pe domenii de activitate în anul 2013



2.2.2 Industrie și construcții

La sfârșitul anului 2013, în județul Mehedinți activau: 14 unități în industria extractivă, 263 unități în industria prelucrătoare, 15 unități în producția și furnizarea de energie electrică și termică, gaze, apă caldă și aer condiționat, 32 unități în distribuția apei, salubritate, gestionarea deșeurilor, activități de decontaminare.

Dintre principalele unități care activează în industria județului Mehedinți amintim:

Hidrocentrala Porțile de Fier I - cea mai mare hidrocentrală de pe Dunăre cu o putere instalată de 2 160 MW din care jumătate revine României și jumătate Serbiei. Navigația pe Dunăre este asigurată de sistemul de ecluze situat pe ambele maluri având o capacitate totală de trafic de 52,4 milioane tone pe an pe câte un sens.

Hidrocentrala Porțile de Fier II - cu o putere instalată de 500 MW din care jumătate revine României, este amplasată la 60 km în aval de orașul Drobeta-Turnu Severin.

SC Severnav SA - denumirea actuală a Șantierului Naval Turnu Severin, înființat în 1852 de către o firmă austriacă. Cifra de afaceri înregistrată în 2013 era de 30.409.769 lei.

SC Forsev SA - parte a Șantierului Naval Turnu Severin care a fost privatizată în 1998 devenind o societate pe acțiuni americano-română, care produce diverse piese forjate în matriță, având în 2013 o cifră de afaceri de 17.676.621 lei.

SC Cildro SA - societate comercială pe acțiuni cu tradiție în prelucrarea și industrializarea lemnului, având ca obiect principal de activitate fabricarea produselor stratificate din lemn: placaj, panel, furnire etc. Cifra de afaceri înregistrată în 2013 era de 9.643.058lei.

SC Euro Tyres Manufacturing SRL - are ca obiect de activitate fabricarea anvelopelor și a camerelor de aer, reșaparea și refacerea anvelopelor.

Șantierul Naval Orșova SA este specializat în construcția de nave și structuri plutitoare.

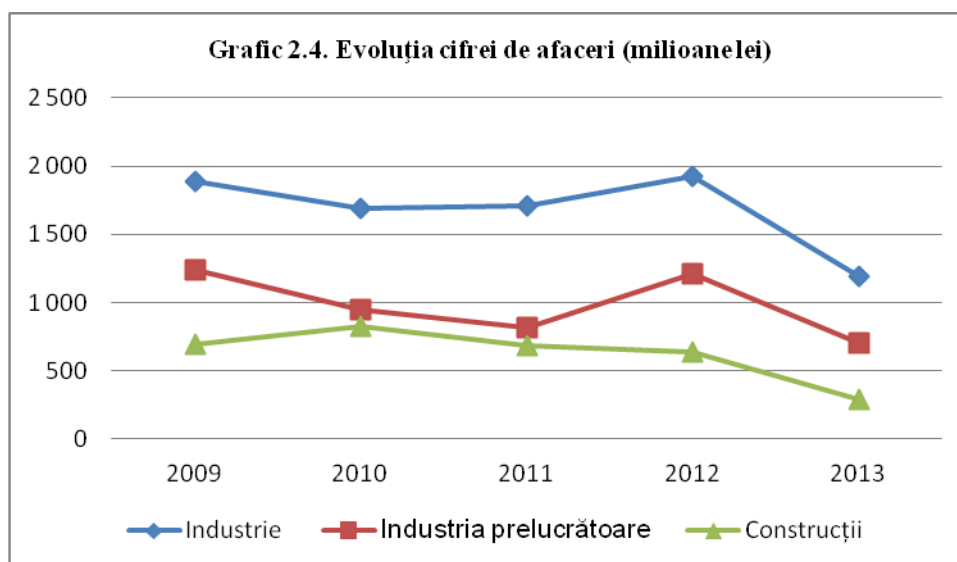
2.2.3 Cifra de afaceri, investițiile brute și personalul unităților locale active din industrie și construcții

La 31 decembrie 2013, unitățile locale active din industrie și construcții din județul Mehedinți dețineau 4,21%, respectiv 8,84%, din totalul cifrei de afaceri la nivelul Regiunii Sud-Vest Oltenia, așa cum rezultă din tabelul următor:

Cifra de afaceri (milioane lei, prețuri curente)	România	Sud-Vest Oltenia	Mehedinți	Mehedinți/România (%)	Mehedinți/SV Oltenia (%)
Industrie, din care:	381.942	8.402	.195	,31	4,2 1
- Industrie prelucrătoare	29 6.429	2 0.308	7 04	0 ,24	3,4 7
Construcții	68 .610	3 .245	2 87	0 ,42	8,8 4

Sursa: INS

Din datele statistice ale județului Mehedinți pentru perioada 2009-2013, rezultă o evoluție fluctuantă a cifrei de afaceri din industrie cât și din construcții. Pe total industrie se înregistrează o creștere în anul 2012, urmată de descreștere în 2013. În construcții s-a înregistrat o evoluție fluctuantă cu un maxim în anul 2010 și un minim în anul 2013 (Grafic 2.4.).



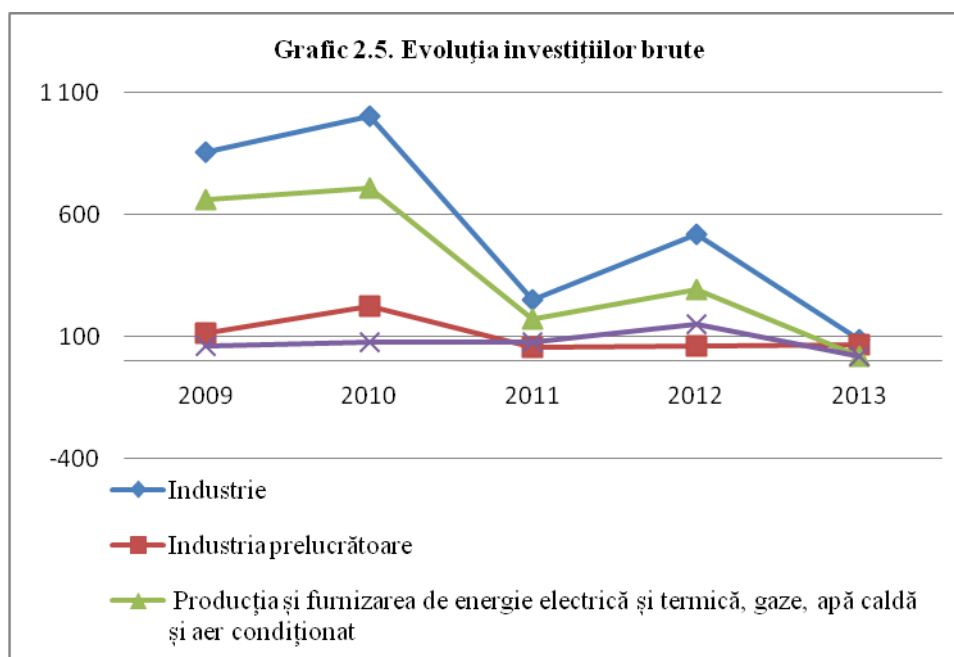
Sursa: INS

Investițiile brute din județul Mehedinți (anexa 2.2.3.1) în industrie și construcții, la 31 decembrie 2013, comparativ cu cele la nivel național și regional, se prezentau astfel:

Investiții brute (milioane lei, prețuri curente)	România	Sud-Vest Oltenia	Mehedinți	Mehedinți/ România (%)	Mehedinți/ SV Oltenia (%)
Industrie, din care:	49.881	4.310	90	0,18	2,09
-Industrie prelucrătoare	21.774	2.052	65	0,30	,17
-Producția și furnizarea de energie electrică și termică, gaze, apă caldă și aer condiționat	14.778	1.067	20	0,14	,87
Construcții	20.164	206	21	0,10	10,19

Sursa: INS

În perioada 2009-2010 investițiile brute din industria județului Mehedinți au crescut, în principal datorită investițiilor efectuate în sectorul energetic, după care a urmat o scădere semnificativă a volumului acestora la 90 milioane lei, în anul 2013. În construcții, investițiile au înregistrat un nivel maxim în anul 2012 și un minim în anul 2013. (Grafic 2.5.).



Sursa: INS

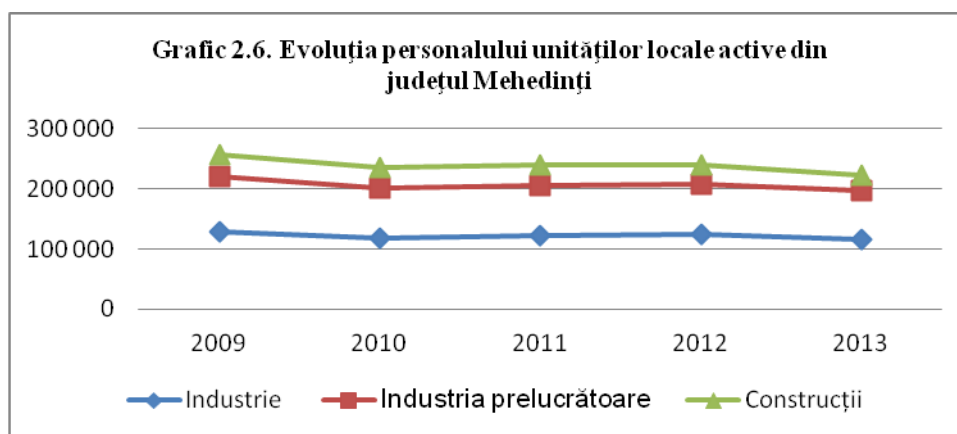
Personalul unităților locale active (anexa 2.2.3.2) din industrie și construcții în județul Mehedinți, la 31 decembrie 2013, comparativ cu cel la nivel național și regional, se prezenta astfel:

persoane

Activitatea	România	Sud-Vest Oltenia	Mehedinți	Mehedinți/România (%)	Mehedinți/SV Oltenia (%)
Industria, din care:	1.370.438	15.453	2.661	0,92	10,97
Industria prelucrătoare	1.158.321	8.815	1.281	0,63	9,00
Construcții	377.292	6.350	1.328	0,62	8,83

Sursa: INS

Numărul personalului unităților locale active din industrie, industria prelucrătoare a înregistrat o evoluție fluctuantă în perioada 2009-2013, în timp ce în ramura construcțiilor, s-a înregistrat o scădere pe tot parcursul perioadei analizate. În 2013 cifra personalului din construcții era inferioară celei din anul 2009 (Grafic 2.6.).



Sursa: INS

2.3 Agricultura și silvicultura

2.3.1 Suprafața agricolă și structura acesteia

59,47%, din suprafața totală a județului de 493 289 ha, respectiv 293 338 ha, sunt destinate sectorului agricol.

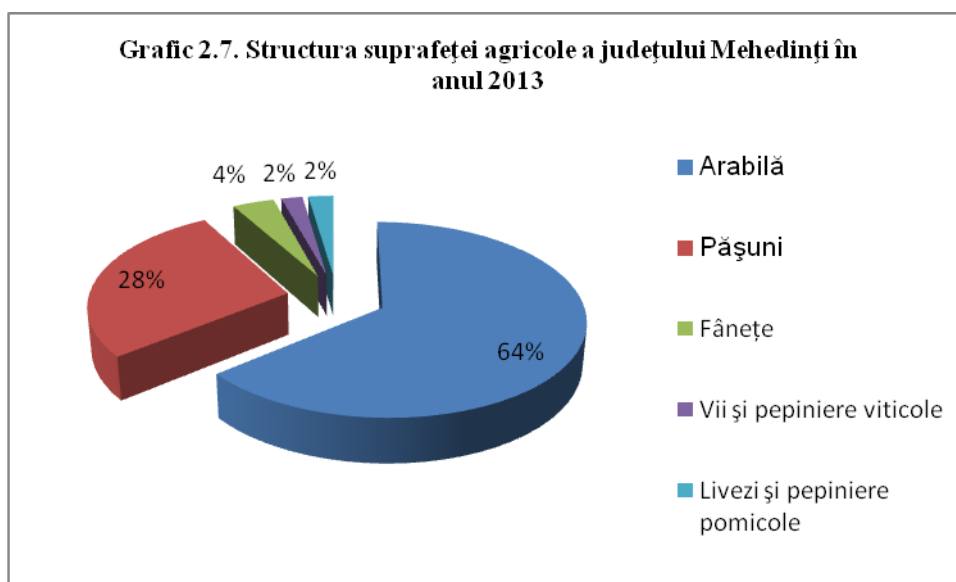
Suprafața agricolă după modul de folosință

Modul de folosință	hectare
	Anul 2013
Agricolă	293.338
Arabilă	187.998
Pășuni	81.352
Fânețe	11.388
Vii și pepiniere viticole	5.777
Livezi și pepiniere pomicole	6.823

Sursa: INS, TEMPO Online, 2015

Structura suprafeței agricole a județului Mehedinți, la finele anului 2013, este prezentată în graficul 2.7.





Sursa: INS

Din totalul suprafeței agricole, sectorul privat deține 272 635 ha, respectiv 92,94%.

2.3.2 Suprafața fondului forestier

La 31 decembrie 2013, suprafața fondului forestier al județului Mehedinți era de 149,1 mii ha, din care 145,3 mii ha erau acoperite cu păduri.

În cadrul pădurilor, rășinoasele ocupă 6,3 mii ha, iar foioasele 139 mii ha. La aceeași dată existau și alte terenuri din fondul forestier pe o suprafață de 3,2 mii ha.

Volumul de lemn recoltat în anul 2013 totaliza 196,2 mii m³ din care: rășinoase 0,7 mii m³, fag 83mii m³, stejar 62 mii m³, diverse specii tari 37,4mii m³ și diverse specii moi 13,1 mii m³.

2.3.3 Producția agricolă și structura acesteia

Producția agricolă a județului Mehedinți a înregistrat în perioada analizată un minim în anul 2012 și un maxim în anul 2011. În interiorul intervalului se înregistrează o evoluție fluctuantă între anii 2011-2013.

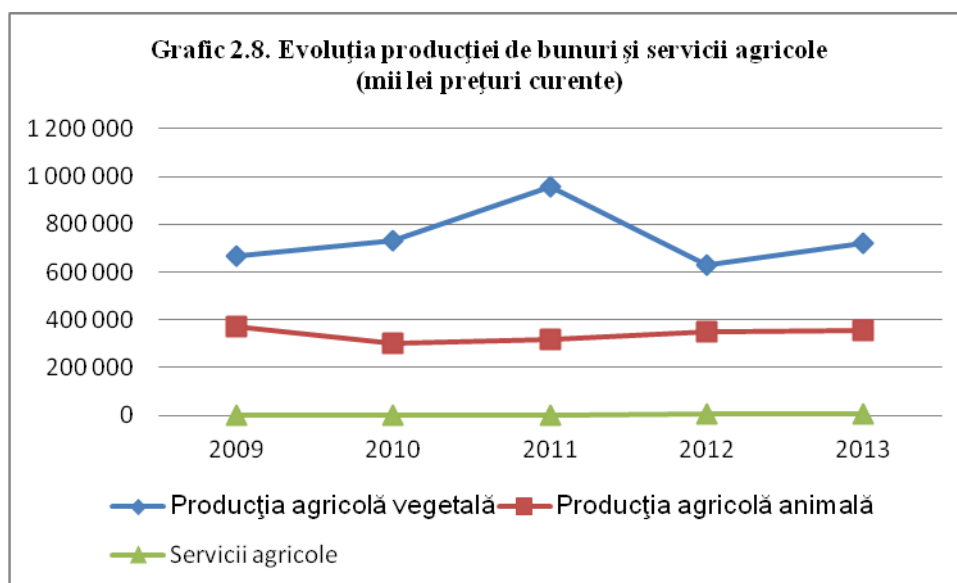
Producția agricolă de bunuri și servicii agricole

mii lei prețuri curente

Producția și serviciile agricole	2009	2010	2011	2012	2013
Producția agricolă vegetală	666.481	730.189	955.469	629.621	721.516
Producția agricolă animală	370.672	302.530	319.214	349.276	354.763
Servicii agricole	984	674	280	3.517	3.456
Total Mehedinți	1.038.137	1.033.393	1.274.963	982.414	1.079.735

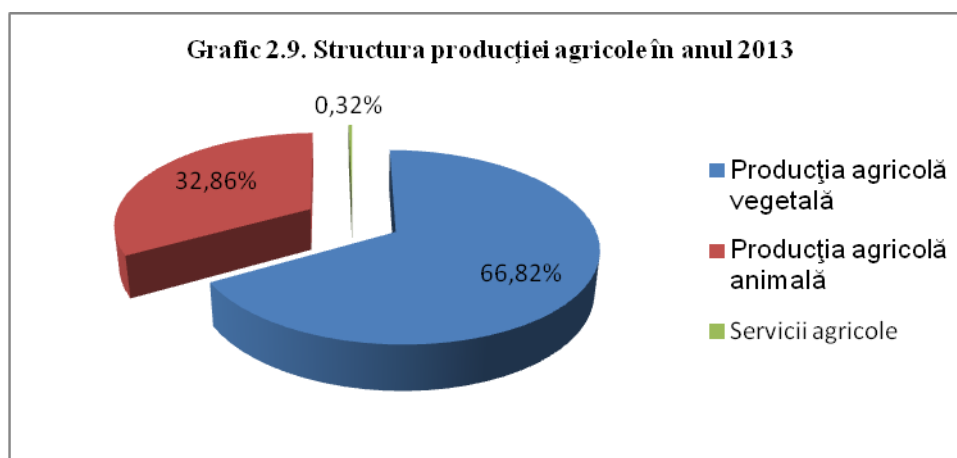
Sursa: www.mehedinti.insse.ro

Evoluția producției agricole a județului Mehedinți în perioada 2009-2013 este prezentată în graficul 2.8.



Sursa: INS

Ponderea deținută de principalele ramuri în producția agricolă totală în anul 2013 este prezentată în graficul 2.9.



Sursa: INS

Situația suprafețelor cultivate cu principalele culturi din județul Mehedinți în perioada 2009-2013 este prezentată în tabelul următor:

Principalele culturi	hectare				
	2009	2010	2011	2012	2013
Suprafața cultivată - total, din care:	49.536	24.395	43.352	19.098	28.274
Cereale pentru boabe, din care:	21.277	2.659	12.195	5.612	08.573

grâu și seară	5 1.147	4 9.559	4 9.367	2 1.980	4 2.417
orz și orzoaică	3. 957	3. 737	3. 813	2. 777	4. 425
porumb boabe	6 2.385	3 5.679	5 5.222	5 6.154	5 6.577
Cartofi	5. 389	5. 471	5. 750	2. 583	2. 497
Plante uleioase, <i>din care:</i>	9. 364	1 1.612	1 0.009	8. 301	9. 385
floarea soarelui	6. 921	7. 773	7. 104	7. 500	7. 898
Legume	6. 501	6. 555	6. 596	7. 012	4. 436

Sursa: INS, TEMPO Online, 2015

În anul 2013 cele mai mari suprafețe au fost cultivate cu porumb pentru boabe, 44,11%, grâu și seară 33,07%, floarea-soarelui 6,17%, legume 3,46% și cartofi 1,95%.

În privința efectivului de animale în județul Mehedinți s-a înregistrat, în perioada 2009-2013, următoarea situație:

Efectivele de animale, pe categorii

Categoriile de animale	număr				
	2009	2010	2011	2012	2013
Bovine	4 2.812	2 7.490	2 8.704	2 9.146	2 8.622
Porcine	8 7.141	8 8.835	8 8.957	8 5.638	8 5.517
Ovine	1 16.058	9 6.522	1 00.745	1 08.722	1 10.880
Caprine	3 7.155	5 1.493	4 3.686	4 5.043	4 6.417

Sursa: INS, TEMPO Online, 2015

Din tabel se observă că activitatea de creștere a ovinelor este preponderentă, fiind urmată de creșterea porcinelor și a caprinelor.

2.4 Analiza SWOT

Puncte tari	Puncte slabe
<ul style="list-style-type: none"> • Poziția geografică favorabilă pentru dezvoltare economică; • Fluviul Dunărea, o resursă importantă 	<ul style="list-style-type: none"> • Nivel scăzut de dezvoltare economică, în context regional și național; • Structură economică slab diversificată;



<p>pentru industrie, turism, pescuit etc.;</p> <ul style="list-style-type: none"> • Potențial agricol, climat propice culturilor agricole legumiculturii, pomiculturii și creșterea animalelor: bovine, ovine, caprine, porcine, cabaline; 	<ul style="list-style-type: none"> • Activitatea de CDI este deficitară la nivelul întreprinderilor; • IMM-urile din județ au o productivitate redusă a muncii și realizează un volum redus de investiții; • Slabă reprezentare a parteneriatelor în domeniul agriculturii; • Dificultățile de comercializare a producției agricole a fermelor de semi-subsistență.
Oportunități	Amenințări
<ul style="list-style-type: none"> • Disponibilitatea fondurilor europene pentru extinderea și modernizarea IMM, creșterea productivității, internaționalizare și standardizare, crearea de noi locuri de muncă; • Fonduri europene și naționale pentru organizarea activităților de marketing, de logistică și depozitare a produselor agricole. 	<ul style="list-style-type: none"> • Migrația unor sectoare industriale către locații externe sau alte județe, în care costurile cu forța de muncă sunt mai reduse; • Migrația forței de muncă calificate și a celor cu studii superioare către alte țări; • Continuarea restructurării sectoarelor economice cu valoare adăugată redusă care va genera concedieri importante

3 Piața muncii și forța de muncă

3.1 Principalii indicatori ai forței de muncă conform BFM (anexa nr. 3.1)

Evoluția forței de muncă la nivelul județului reflectă, în general, tendințele naționale și regionale și este influențată de aceiași factori care au afectat întreaga viață economico-socială a țării noastre, respectiv:

- scăderea demografică înregistrată pe parcursul întregii perioade de analiză, în special scăderea natalității care afectează structura populației tinere în vârstă de muncă – efect reflectat în scăderea nivelului de trai și nesiguranță pentru ziua de mâine;

- restructurarea agenților economici cu efect direct asupra ratei șomajului;

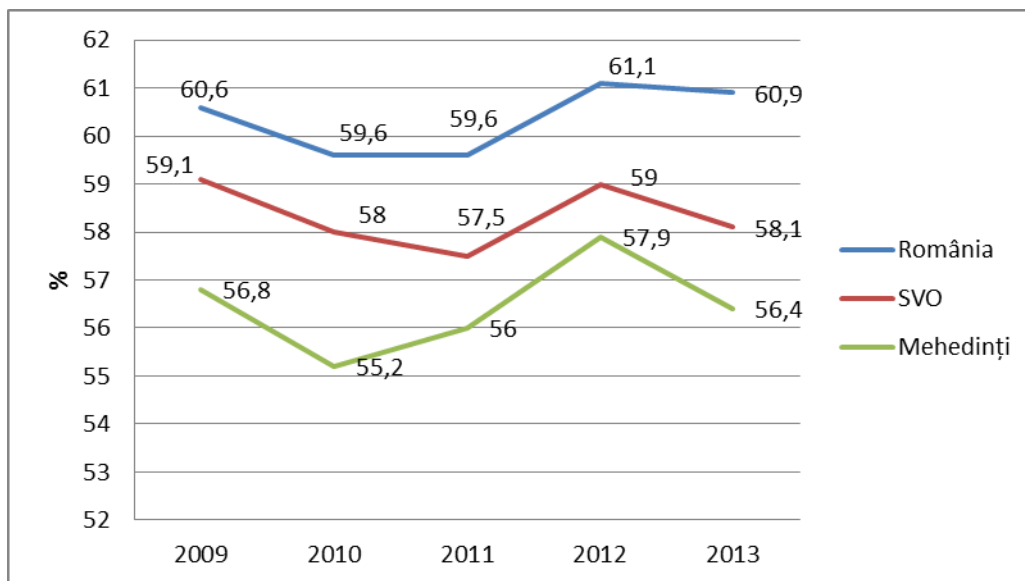
- integrarea dificilă a categoriilor socio-profesionale care au fost disponibilizate;

- diminuarea cererii pe piața forței de muncă din cauza scăderii generale a producției și diminuării investițiilor.

Conform datelor furnizate de Balanța Forței de Muncă (BFM), **resursele de muncă** din județul Mehedinți, au avut o ușoară creștere în anul 2010, față de anul 2009 (de la 188,4 la 189,6 mii persoane), similar cu tendința manifestată la nivel național și regional, pentru ca din anul 2011 să înregistreze o scădere constantă (până la 186,6 mii persoane în 2013). Pe întreaga perioadă acestea au reprezentat aproximativ 1,3% din totalul resurselor de munca la nivel național.

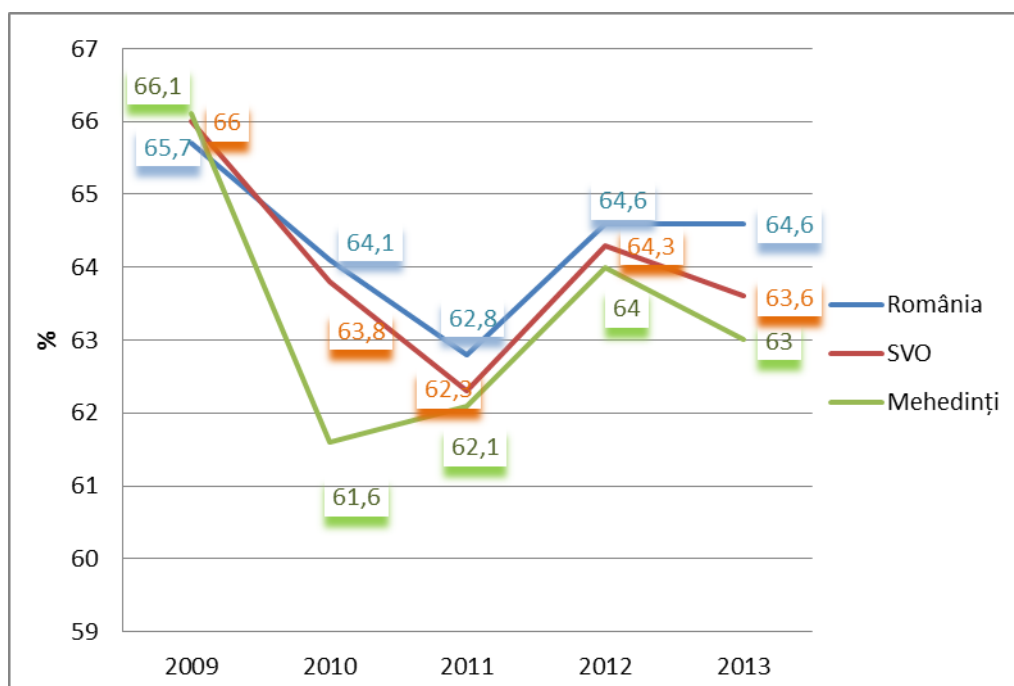
Rata de ocupare a resurselor de muncă (proporția populației ocupate civile în resursele de muncă) a avut însă o evoluție diferită atât la nivelul județului, cât și la nivelul regiunii și al țării. Urmare a manifestării crizei economice, în perioada 2009- 2010, rata de ocupare în județ a scăzut de la 56, 8% la 55, 2%, pentru ca până în 2012 să recupereze pierderea și să ajungă la un procent de 57, 9%. Disponibilizările colective din unitățile economice din Mehedinți, ca și scăderea demografică au avut ca urmare o nouă scădere a ratei de ocupare (la 56,4%), sub nivelul anului 2009.

Grafic 3.1.1 Rata de ocupare a resurselor de muncă – național, regiune și județ



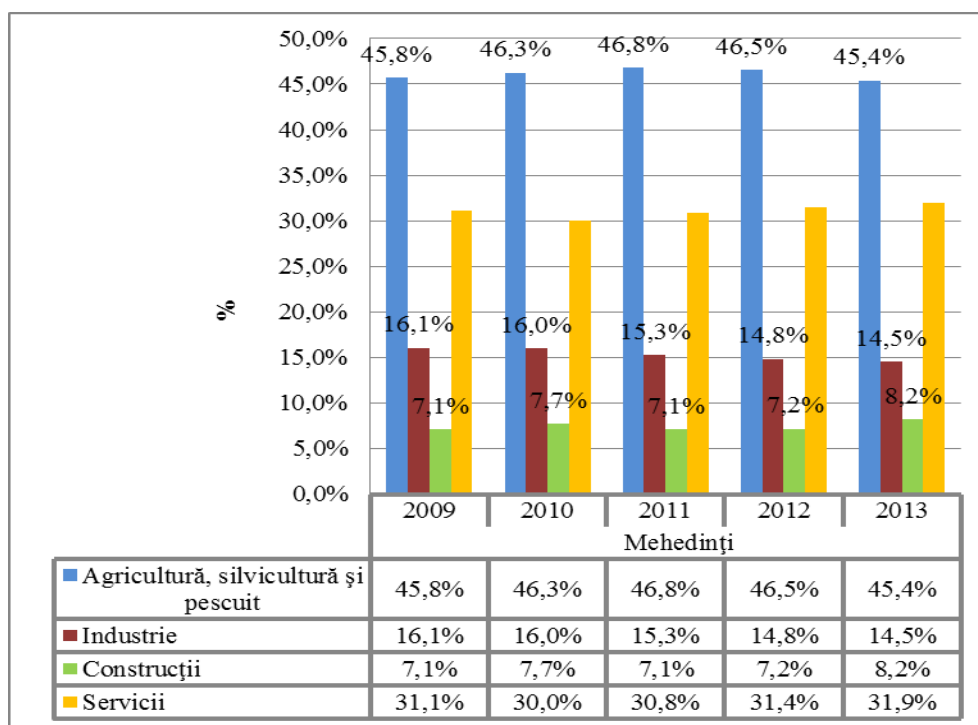
Populația activă civilă din județul Mehedinți număra, în 2009, 124,5 mii persoane, respectiv 1,3% din populația activă a țării și 13,3% din cea a regiunii. Din punct de vedere al evoluției, în perioada 2009- 2010 a avut loc o scădere drastică a ratei de activitate la nivelul județului (de la 66,1% până la 61,6%), urmată de o creștere până în 2012 (la 64%), pentru ca în perioada 2012-2013 să manifeste din nou tendința de scădere. La sfârșitul anului 2013 rata de activitate era de 63%, apropiată de media regională de 63,6% și sub media națională de 64,6%.

Grafic 3.1.2 Rata de activitate a resurselor de muncă- național, regiune și județ



Distribuția populației ocupate civile pe activități ale economiei naționale (anexa nr 3.1.1) evidențiază implicarea acesteia în agricultură, silvicultură și pescuit într-o proporție semnificativă, peste 45% pe întreaga perioadă analizată. Pe locul secund se situează serviciile cu un procent de peste 30% din totalul populației ocupate, în timp ce industria ocupă numai locul al treilea în această ierarhie cu 15% - 16% din numărul total de persoane ocupate.

Grafic 3.1.3 Evoluția populației ocupate civile pe activități ale economiei naționale în județ



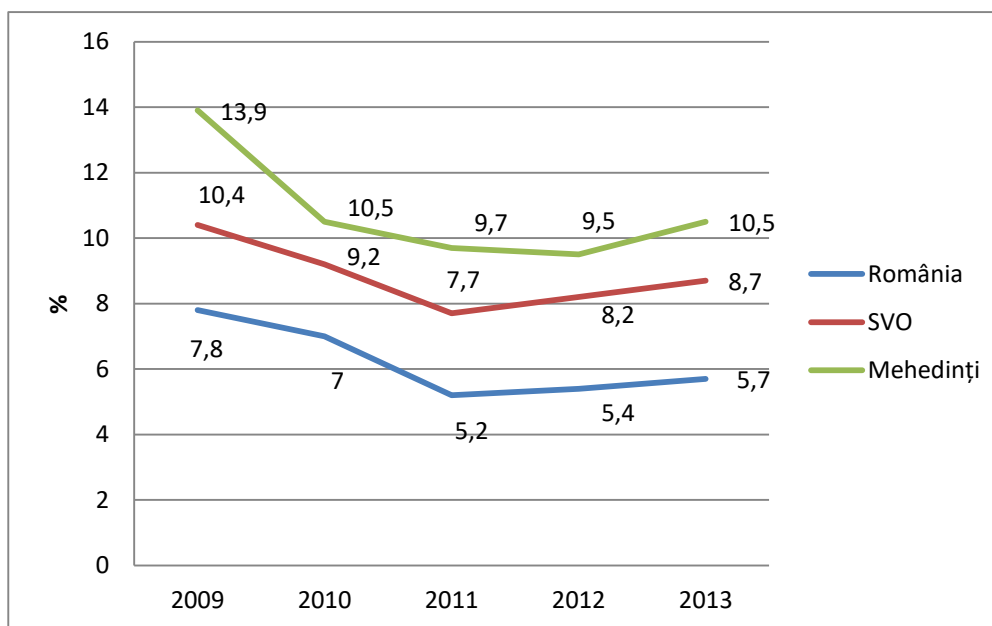
În cadrul sectorului economic Servicii, procente semnificative ale populației ocupate se înregistrează în comerțul cu ridicata și cu amănuntul, repararea autovehiculelor și motocicletelor (9,3% - 10,7%), în sănătate și asistență socială (3,4% - 4,4%), în învățământ (4,2% - 4,3%) și în transport și depozitare (4% - 4,4%).

Tendențele de la nivelul județului se observă și la nivel regional.

BFM pune în evidență și **rata șomajului** înregistrat la AJOFM (**anexa nr 3.1**), la nivel județean acesta fiind în scădere continuă în perioada 2009-2012 (de la 13,9% la 9,5%), pentru ca la sfârșitul anului 2013 să înregistreze din nou o valoare de 10,5%, cea mai ridicată la nivel național.

Șomajul s-a situat la valori peste mediile regionale și naționale pe întreaga perioadă de analiză, cauzele fiind de natură economică, în principal scăderea numărului de locuri de muncă în unitățile economice mari din județ, din cauza disponibilizărilor colective.

Grafic 3.1.4 Evoluția ratei șomajului înregistrat - național, regiune și județ



Reconversia profesională a contracarat într-o oarecare măsură aceste efecte, însă nu a fost în măsură să ofere o alternativă viabilă pentru întreaga masă de șomeri și persoane în căutarea unui loc de muncă din Mehedinți. Din acest motiv, încurajarea inițiativelor antreprenoriale poate constitui o alternativă viabilă pentru scăderea ratei șomajului.

3.2 Numărul mediu al salariaților pe activități ale economiei naționale (anexa nr 3.2.1) și nivelul de salarizare (anexa nr 3.2.2) la nivel de județ

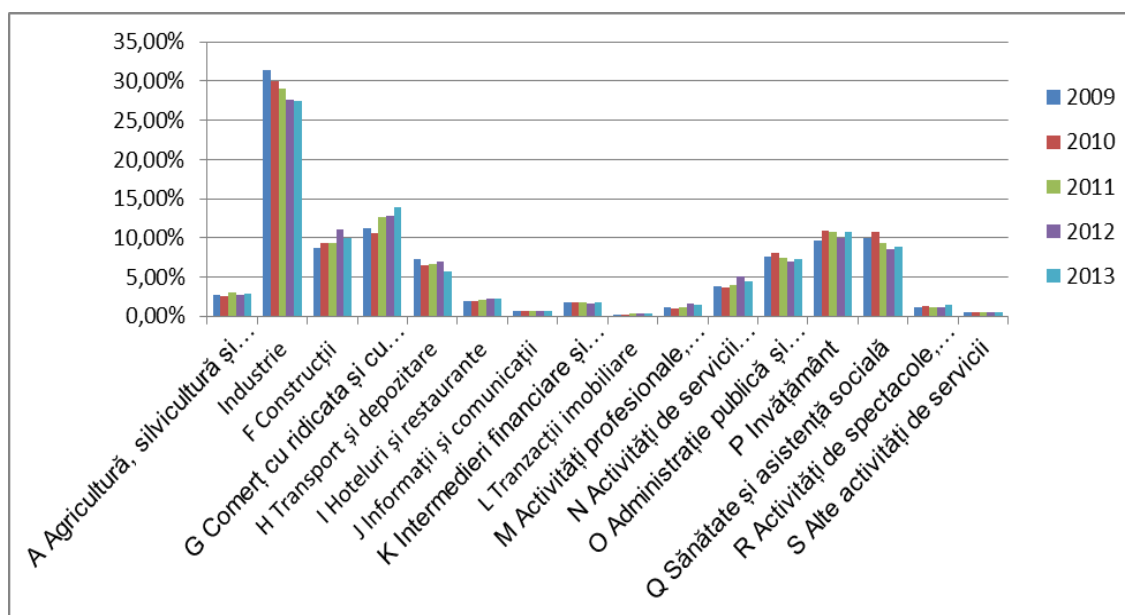
Analiza structurii populației ocupate prin prisma statutului profesional, relevă faptul că salariații continuă să dețină cea mai mare pondere față de lucrătorii pe cont propriu și lucrătorii familiali neremunerați.

Numărul mediu al salariaților din județ a fost fluctuant în perioada de analiză, astfel încât: a scăzut în perioada 2009 – 2011, de la 45.837 la 40.941 de persoane, a crescut în anul 2012 la 43.379 persoane, scăzând din nou în anul 2013 la 40.312 persoane.

Cei mai mulți salariați s-au regăsit în: industrie (peste 27%), cu precădere în industria prelucrătoare, în comerț cu ridicata și cu amănuntul; repararea autovehiculelor și motocicletelor (peste 11%), învățământ (peste 9,5%), sănătate și asistență socială (peste 8,5%), construcții (peste 8,7%), administrație publică și apărare; asigurări sociale din sistemul public (peste 7%), transport și depozitare (peste 5,7%).

Este de remarcat faptul că, deși în agricultură, silvicultură și pescuit se regăsește cel mai mare procent de populație ocupată, respectiv peste 45% în perioada 2009-2013, numărul de salariați din acest sector este semnificativ mai mic, respectiv 2,6% - 3% din total. Situația este inversă în cazul industriei, unde salariații sunt în procent mult mai mare din total decât ca procent de populație ocupată.

Grafic 3.2 Evoluția numărului de salariați pe activități ale economiei naționale, în județul Mehedinți



În ceea ce privește **câștigul salarial mediu net** la nivelul județului Mehedinți, situația se prezintă astfel:

- salariul mediu total a crescut ușor, de la 1296 lei, în 2009, la 1367 lei, în 2013;
- printre activitățile în care câștigurile nete realizate s-au situat peste câștigul salarial mediu nominal net județean s-au regăsit: producția și furnizarea de energie electrică și termică, gaze, apă caldă și aer condiționat (peste 2450 lei/salariat), intermedieri financiare și asigurări (peste 2180 lei/salariat), industria extractivă (peste 2060 lei/salariat), administrația publică (peste 1700 lei/salariat) și activități profesionale, științifice și tehnice (peste 1500 lei/salariat);
- cele mai mici câștiguri salariale medii lunare nete s-au înregistrat în următoarele ramuri: activități de servicii administrative și activități de servicii suport (până la 730 lei/salariat), hoteluri și restaurante (până la 727 lei/salariat), alte activități de servicii (până la 700 lei/salariat) și comerț cu ridicata și amănuntul; repararea autovehiculelor și motocicletelor (până la 880 lei/salariat).

3.3 Piața muncii în județ

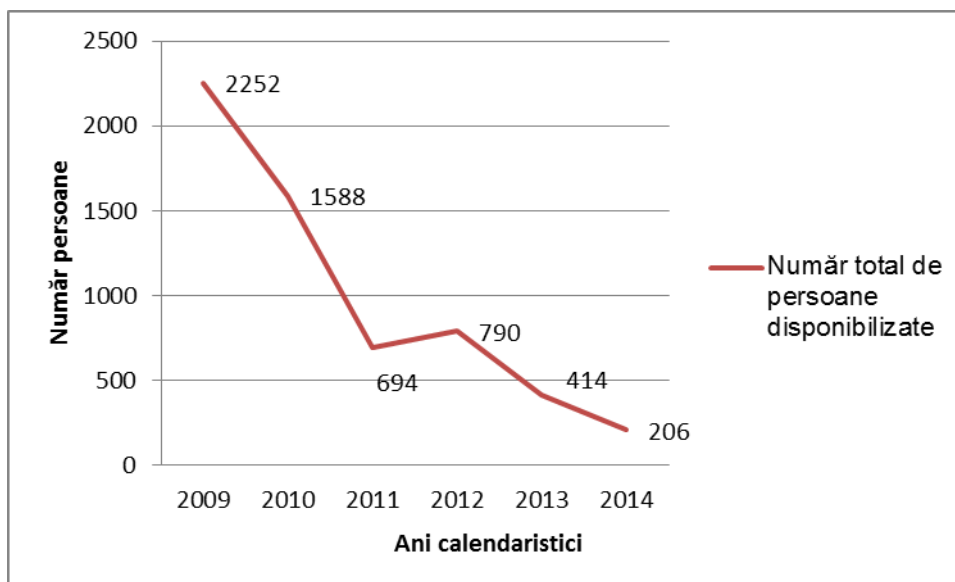
Evoluția sectoarelor economice la nivelul județului a influențat și piața muncii, care a suferit transformări majore în contextul procesului de restructurare economică, manifestată prin reducerea populației active și a populației ocupate, menținerea ratei șomajului la valori relativ ridicate.

Majoritatea agenților economici sunt concentrați în mediul urban și, în special, în municipiul reședință de județ, Drobeta Turnu Severin, ceea ce duce la reducerea posibilităților de angajare pentru populația din mediul rural.

Una din cauzele șomajului ridicat din a fost procesul de disponibilizări colective, care a avut loc în județ și care s-a manifestat ca un dezechilibru provocat de procesul de stagnare economică și lipsa investițiilor în special la agenții economici mari, cu peste 250 de angajați.

Disponibilizările în perioada ianuarie 2009 – decembrie 2014 (anexa nr 3.3), conform datelor furnizate de AJOFM Mehedinți, au fost masive în anii 2009 (2252 de persoane) și 2010 (1588 de persoane), un număr mare de agenți economici apelând la această soluție pentru limitarea pierderilor. Începând cu anul 2011 numărul disponibilizațiilor a fost mult redus, a crescut ușor în anul 2012 (de la 694 la 790 de persoane), pentru ca în perioada 2013- 2014 să scadă constant.

Grafic 3.3 Evoluția disponibilizărilor colective la nivelul județului



Restrângerea diverselor activități economice și a limitării ofertelor din partea angajatorilor a făcut ca oferta de locuri de muncă să fie mult mai redusă decât cererea, ceea ce a condus la o rată a șomajului mare pe ansamblul perioadei analizate.

În perioada ianuarie-aprilie 2015, un singur agent economic a făcut disponibilizări colective.

De remarcat este faptul că mulți operatori economici și-au revizuit programele de restructurare, astfel încât disponibilizările efective de personal au fost mult sub nivelul estimat.

3.4 Analiza SWOT

Puncte tari	Puncte slabe
<ul style="list-style-type: none"> • Salariul mediu total a crescut ușor, de la 1296 lei, în 2009, la 1367 lei, în 2013 • Scăderea numărului de disponibilizări colective în perioada 2013-2014 • Agenții economici și-au revizuit programele de restructurare, astfel încât disponibilizările efective de personal au fost mult sub nivelul estimat 	<ul style="list-style-type: none"> • Scăderea demografică înregistrată pe parcursul întregii perioade de analiză, în special scăderea natalității care afectează structura populației tinere în vârstă de muncă • Restructurarea agenților economici cu efect direct asupra ratei șomajului • Oferta de locuri de muncă mult mai redusă decât cererea • Diminuarea cererii pe piața forței de muncă din cauza scăderii generale a producției și diminuării investițiilor • Resurse de muncă în scădere constantă începând cu anul 2011 • Procentul de populație ocupată civilă este scăzut în sectoarele direct productive, în comparație cu sectoarele de servicii • Rată a șomajului ridicată, în special pentru tineri
Oportunități	Amenințări
<ul style="list-style-type: none"> • Implementarea politicilor active de ocupare a forței de muncă • Programe de susținere financiară în favoarea persoanelor care doresc să își 	<ul style="list-style-type: none"> • Disponibilizările colective • Integrarea dificilă a categoriilor socio-profesionale care au fost disponibilizate • Procentul de lucrători pe cont propriu este

deschidă propria afacere (prin fonduri europene)	încă redus, nefavorabil dezvoltării antreprenoriatului
<ul style="list-style-type: none">• Susținerea financiară pentru tineri la primul loc de muncă• Reconversia profesională	<ul style="list-style-type: none">• Reticența agenților economici în angajarea tinerilor fără experiență și a persoanelor peste 45 de ani

4 Infrastructura tehnico-edilitară din județ

Infrastructura tehnico-edilitară cuprinde ansamblul sistemelor de utilități publice destinate furnizării/prestării serviciilor de utilități publice. Infrastructura tehnico-edilitară aparține domeniului public ori privat al unităților administrativ-teritoriale și este supusă regimului juridic al proprietății publice sau private, conform art 2, lit. j , din Legea serviciilor comunitare de utilități publice nr. 51/2006.

4.1 Infrastructura de transport rutier (anexa nr 4.1)

Județul Mehedinți este traversat de 3 Axe prioritare ale rețelei europene de transport (TEN-T) și anume:

- Axa prioritară 7 (rutieră) – fostul Coridor Pan-european IV;
- Axa prioritară 18 (fluviul Dunărea) – fostul Coridor Pan-european VII;
- Axa prioritară 22 (feroviară);

Rețeaua europeană de transport de bază (TEN-T Core) traversează județul Mehedinți astfel:

- Orșova (legătura cu regiunea Vest – Timișoara) – Drobeta Turnu Severin – Calafat (legătura cu Bulgaria – trecere frontieră Vidin)

În județ se află și punctul de trecere a frontierei, pe cale rutieră, Drobeta Turnu Severin în zona Porțile de Fier I.

Rețeaua europeană de transport extinsă (TEN-T Comprehensive) traversează județul pe zona:

- Drobeta Turnu Severin – Craiova

Cele 2 drumuri europene care traversează județul sunt:

- E70: Moravița (frontiera cu Serbia) - Timișoara - **Drobeta Turnu Severin**- Craiova
- Caracal - Alexandria - București – Giurgiu-Pod Giurgiu (frontiera cu Bulgaria)
- E771: **Drobeta Turnu Severin – Porțile de Fier I** (frontiera cu Serbia)

Conform datelor statistice oficiale județul Mehedinți dispunea în anul 2013 de drumuri publice în lungime totală de 1872 km, din care:

- drumuri naționale: 449 km
- drumuri județene:702 km
- drumuri comunale: 721 km.

Dintre acestea, 719 km sunt modernizate (38,5% din total), 334 km cu îmbrăcămînți ușoare rutiere (18% din total), 717 km pietruite (38%) și 102 km de pământ (5,5%).



În perioada 2009-2013 s-au construit în total numai 15 km de drumuri naționale, însă au fost în creștere cele modernizate, de la 483 km în 2009, la 719 km în 2013 (reprezentând o creștere de 33%).

Densitatea drumurilor publice raportat la suprafața județului este de 37 km la 100 km² de teritoriu, puțin sub media regională, de 38 km.

Tabel nr. 4.1 Drumurile publice la nivelul județului

UM: Km

	2009	2010	2011	2012	2013
Drumuri publice - total	1857	1858	1871	1872	1872
din care:					
Modernizate	483	547	694	704	719
Cu îmbrăcămînți ușoare rutiere	413	411	336	336	334
Din total drumuri publice:					
Drumuri naționale	434	435	448	449	449
din care:					
Modernizate	341	349	381	381	381
Cu îmbrăcămînți ușoare rutiere	83	76	56	56	56
Drumuri județene și comunale	1423	1423	1423	1423	1423
din care:					
Modernizate	142	198	313	323	338
Cu îmbrăcămînți ușoare rutiere	330	335	280	280	278
Densitatea drumurilor publice pe 100 km² teritoriu	37,6	37,7	37,9	37,9	37,9

Sursa datelor: DJS Mehedinți

Secția de drumuri naționale Drobeta Turnu Severin administrează rețeaua de drumuri naționale din județ. Aproape 120 km rețea este destinată circulației internaționale, în aceeași categorie de drum cu trafic intens situându-se și DN 67 Drobeta Turnu Severin- Motru, pe care se desfășoară un volum mare de transport de cărbune ce se efectuează cu autovehicule grele, ceea ce, de asemenea impune lucrări de reparații de volum ridicat. Secția Drobeta Turnu Severin are cea mai mare densitate medie de poduri, revenind 18 ml de pod pe km de drum, față de 11,7 ml media pe DRDP Craiova, densitatea cea mai mare de 230 ml/km fiind pe DN 6 în zona Porțile de Fier I.

Dezvoltarea infrastructurii de transport reprezintă o condiție necesară pentru implementarea cu succes și a celorlalte priorități de dezvoltare ale județului pentru perioada 2014–2020, acest lucru contribuind la creșterea mobilității persoanelor și a mărfurilor și combaterea izolării zonelor subdezvoltate.

Rețeaua de drumuri publice s-a dezvoltat ca urmare a necesității de a oferi legături rutiere între orașe și astfel, noile drumuri au urmat vechile aliniamente. Rezultatul a fost crearea multor sate și orașe dispuse liniar de-a lungul drumurilor, fără șosea de centură, tot traficul local și de tranzit trebuind să treacă prin centrul localității. Din cauza lipsei investițiilor în drumurile secundare (mai ales în zonele rurale), localitățile lineare (dispuse de-a lungul și pe ambele părți ale drumului) au continuat să se dezvolte de-a lungul drumurilor naționale, ducând la agravarea situației în care traficul de tranzit de pe șoselele naționale vine în conflict cu viața de zi cu zi a comunității. Accesul dinspre drumurile naționale spre centrul localităților, municipiilor și orașelor este necorespunzător și multe dintre localităților situate de-a lungul drumurilor naționale nu au variante de ocolire.

Singura localitate din județ care are în funcțiune centură ocolitoare este municipiul Drobeta Turnu Severin.

La nivelul județului nu există autostrăzi, situație similară cu cea de la nivelul regiunii.

4.2 Infrastructura de transport feroviar (anexa nr 4.2)

Lungimea totală a căilor ferate funcționale din județul Mehedinți era în anul 2013 de 124 km de rețea, în proporție de 100% formată din linii cu ecartament normal. Dintre acestea 81,5% cu o cale (101 km din totalul de 124 km) și 18,5% sunt cu două căi (23 km).

Densitatea liniilor ferate este 25,1 km pe 1000 km² teritoriu, față de 33,9 km la nivel de regiune. Liniile ferate din județ sunt în întregime electrificate.

Tabel nr.4.2 Liniile de cale ferată la nivelul județului

UM: Km

	2009	2010	2011	2012	2013
Total	124	124	124	124	124
din care:					
electrificate	123	123	123	123	123
Din total:					
Linii cu ecartament normal -total	124	124	124	124	124
Cu o cale	101	101	101	101	101
Cu două căi	23	23	23	23	23
Densitatea liniilor pe 1000 kmp teritoriu	25,1	25,1	25,1	25,1	25,1

Sursa datelor: DJS Mehedinți

Județul este traversat de la est la vest de magistrala 900 București Nord - Roșiori – Craiova –Filiași – Drobeta Turnu Severin- Caransebeș – Lugoj – Timișoara -Stamora Moravița, în lungime totală de 533 km și ecartament 1435 mm. Aceasta este, de altfel, singura linie dublă din regiune.

Dificultățile privind transportul pe calea ferată vin din starea foarte proastă a infrastructurii, degradată constant sau foarte învechită în raport cu noile standarde, în unele cazuri inexistentă chiar. Situația infrastructurii este considerată principala problemă care provoacă disfuncționalități ale sistemului de transport.

Disfuncționalități la nivelul rețelei de căi feroviare:

- treceri la nivel ale rețelei rutiere cu calea ferată neamenajate
- viteza de circulație pe calea ferată este mult mai scăzută decât standardele europene datorită stării avansate de uzura a rețelei feroviare
- transportul feroviar înregistrează un declin în favoarea transportului rutier
- slaba dezvoltare și întreținere a infrastructurii de protecție a rețelelor de transport față de riscurile naturale
- stații de cale ferată cu o stare tehnică nesatisfăcătoare.
- lipsa rețelei feroviare în zone de câmpie de la sudul Dunării
- lipsa legăturii rutiere și feroviare de la Corabia spre Bulgaria
- capacitate diminuată a transportului de pasageri și marfă

Un dezavantaj major îl constituie și faptul că nu există punct de trecere a frontierei pe calea ferată la Drobeta Turnu Severin spre Serbia.

4.3 Infrastructura de transport aerian

Județul nu dispune de infrastructură proprie de transport aerian. Cele mai apropiate aeroporturi sunt la Craiova (la 112 km distanță de Drobeta Turnu Severin) și Timișoara (la 218 km distanță).

4.4 Infrastructura de transport naval

Județul Mehedinți are avantajul de a fi situat pe cursul navigabil al Dunării, fiind astfel racordat la rețeaua de căi navigabile națională și europeană.

Pe teritoriul mehedințean se află două porturi fluviale.

Portul Orșova situat la km 955 pe malul stâng al Dunării, are o capacitate de operare mărfuri de 1 200 mii tone pe an. Portul are multe dotări din care se remarcă cele cinci dane de cale ferată cu acces direct, pe care pot opera 14 tipuri de vagoane.

Portul Drobeta Turnu Severin este construit pe malul stâng al Dunării între km 930 și 934. Aici pot acosta barje cu o capacitate maximă de 3 000 tone și se asigură un trafic de mărfuri de 725 mii tone/an.

În port sunt construite dane pentru pasageri la km 930, dane pentru terminal containere la km 931 și dane comerciale la km 933. Este funcțional și un șantier naval pentru construcții și reparații nave având în dotare: cale de lansare, cheu de armare, macarale de 16-50 tf, hale și ateliere.

Porturile Drobeta Turnu Severin și Orșova fac parte în același timp din rețeaua Europeană de transport TEN-T și vor beneficia de îmbunătățiri ale căilor de acces printr-un program major derulat de Compania Națională Administrația Porturilor Dunării Fluviale SA Giurgiu, companie care administrează porturile din sectorul dintre Baziaș și Cernavodă.

Programul poartă numele “D.A.N.U.B.E. - Rețea de acces la Dunăre – Deblocarea circulației în Europa prin dezvoltarea în România a unei infrastructuri de porturi TEN-T de înaltă calitate în condiții economice optime”, iar realizarea studiului de fezabilitate a fost finanțat în proporție de 50% prin programul TEN-T al Uniunii Europene (200.000 euro din 400.000 de euro).

Valoarea totală a proiectului este estimată la 175 milioane de euro, estimați a fi repartizați în felul următor: 4 milioane la Moldova Veche, **20 de milioane la Drobeta Turnu Severin**, 18 milioane la Calafat, 107 milioane euro la Giurgiu, 6,5 la Oltenița, 8,7 milioane euro la Călărași și 8,2 milioane euro Cernavodă.

Ministerul Transporturilor are în vedere și implementarea mai multor proiecte de infrastructură pentru sectorul românesc al Dunării, în cadrul Strategiei Dunării.

4.5 Infrastructura de transport public

La nivel municipiilor și orașelor din județ exista în anul 2013 o rețea de străzi orășenești în lungime de 317 km, din care:

- în Drobeta Turnu Severin 148 km;
- în Orșova 46 km;
- în Strehaia 78 km;
- în Baia de Aramă 10 km;
- în Vânu Mare 35 km.

Gradul de modernizare al infrastructurii stradale este destul de ridicat, 83,91% din total sunt modernizate, respectiv 266 km, repartizați astfel:

- în Drobeta Turnu Severin 148 km;

- în Orșova 44 km;
- în Baia de Aramă 6 km;
- în Strehaia 36 km;
- în Vânju Mare 32 km.

Transportul în comun se realizează numai cu autobuze și microbuze, la nivelul județului nefiind utilizate mijloace ecologice de transport în comun (tramvai, troleibuz). Numărul mijloacelor de transport în comun în proprietatea regiilor de transport din județ este destul de redus, în anul 2014 numai 26 de autobuze funcționând în județ, conform statisticilor, în scădere față de 2013 cu 29 bucăți.

4.6 *Infrastructura de telecomunicații*

Anul 2002 a fost ultimul în care firma Romtelecom (actual Telekom) a deținut monopolul pe piața telefoniei fixe. Din anul 2003, au apărut și alți operatori pe piață, ceea ce a condus la o diversificare a ofertelor, a tipurilor de abonamente și prin urmare și la creșterea numărului de abonați. Acest lucru s-a observat în special în cadrul serviciilor de telefonie mobilă, în vreme ce numărul conexiunilor de telefonie fixă a crescut nesemnificativ comparativ cu telefonia mobilă.

În anul 2013, în județul Mehedinți numărul unităților de poștă și telefonie fixă era de 149, cele mai multe situate în mediul rural și urban mic.

Dintr-o perspectivă geografică, se menține decalajul urban-rural: în condițiile în care utilizatorii rurali de telefonie fixă sunt deserviți aproape în exclusivitate de un singur furnizor, majoritatea utilizatorilor din mediul urban pot alege între mai mulți furnizori de servicii de telefonie fixă. În vreme ce în mediul urban piața este împărțită între Telekom și RDS&RCS, în mediul rural un procent covârșitor al abonaților la telefonia fixă aparține Telekom.

Telefonia mobilă este reprezentată de firme de prestigiu la nivel național: ORANGE, VODAFONE, TELEKOM Mobile; acestea dețin un număr important de abonați. Se apreciază că toate firmele din județ dispun de cel puțin un abonament de telefonie mobilă.

4.7 *Analiza SWOT*

Puncte tari	Puncte slabe
<ul style="list-style-type: none"> • Prezența a 2 drumuri europene ce trasersează județul • Infrastructura de drumuri naționale modernizate în creștere 	<ul style="list-style-type: none"> • La nivelul județului nu există autostrăzi • Densitatea drumurilor publice raportat la suprafața județului sub media regională • Accesul dinspre drumurile naționale spre

<ul style="list-style-type: none"> • Existența centurii ocolitoare a municipiului Drobeta Turnu Severin • Existența magistralei de cale ferată 900 București- Timișoara, care traversează județul de la est la vest • Județul este situat pe cursul navigabil al Dunării, fiind astfel racordat la rețeaua de căi navigabile națională și europeană • Existența a 2 porturi fluviale pe teritoriul județului 	<p>centrul localităților, municipiilor și orașelor este necorespunzător</p> <ul style="list-style-type: none"> • Majoritatea localităților situate de-a lungul drumurilor naționale nu au variante de ocolire • Stare proastă a infrastructurii de cale ferată, degradată constant sau foarte învechită în raport cu noile standarde • Județul nu dispune de infrastructură proprie de transport aerian • Nu sunt utilizate mijloace ecologice de transport în comun (tramvai, troleibuz) în județ • Numărul mijloacelor de transport în comun în proprietatea regiilor de transport din județ este redus
Oportunități	Amenințări
<ul style="list-style-type: none"> • Includerea portului Drobeta Turnu Severin în programul “D.A.N.U.B.E. - Rețea de acces la Dunăre – Deblocarea circulației în Europa prin dezvoltarea în România a unei infrastructuri de porturi TEN-T de înaltă calitate în condiții economice optime” • Implementarea mai multor proiecte de infrastructură pentru sectorul românesc al Dunării, în cadrul Strategiei Dunării • Apariția operatorilor de telefonie mobilă care favorizează dezvoltarea infrastructurii de telecomunicații 	<ul style="list-style-type: none"> • Existența categoriilor de drum cu trafic intens pe care se desfășoară un volum mare de transport de cărbune ce se efectuează cu autovehicule grele, impune lucrări de reparații de volum ridicat • Utilizatorii rurali de telefonie fixă sunt deserviți aproape în exclusivitate de un singur furnizor, ceea ce poate conduce la o monopolizare a acestui sector

5 Calitatea vieții și mediul înconjurător

5.1 Calitatea vieții în județul Mehedinți

Calitatea vieții este un concept multi-dimensional care, din punct de vedere cantitativ, analizează condițiile de viață și activitățile care compun viața umană, raportat la necesitățile, aspirațiile și valorile umane.

Analiza calității vieții, implică, pe lângă studiul factorilor demografici, economici, de sănătate, de educație, sociali și analiza condițiilor de trai pentru populația județului.

Datele statistice privind **alimentarea cu apă potabilă (anexa nr 5.1.1)** în localitățile județului, arată că, în anul 2013, 43 de localități dispuneau de rețea de alimentare, din care 38 de comune. Lungimea acestor rețele de distribuție însuma 901,9 kilometri.

Tabel 5.1.1 Rețeaua de distribuție a apei potabile în județ

	2009	2010	2011	2012	2013
Număr total de localități *) cu instalații de alimentare cu apă potabilă (număr) - la sfârșitul anului - din care:	42	42	43	42	43
municipii și orașe	5	5	5	5	5
Lungimea totală simplă a rețelei de distribuție a apei potabile (km) – la sfârșitul anului	743,5	765,6	785,8	867,6	901,9

*) Municipii, orașe, comune

Sursa datelor: DJS Mehedinți

Din analiza datelor se observă că în perioada 2009-2013 o singură localitate din județ s-a racordat la rețeaua de apă. Din cele 61 de comune, 23 (37,7% din total) sunt în continuare lipsite de apă potabilă de calitate.

În același timp, statistica relevă faptul că populația deservită de sistemul public de alimentare cu apă a fost în anul 2013 de 138.538 persoane, reprezentând numai 53% din totalul numărului de locuitori ai județului.

Colectarea apei uzate prin **rețele de canalizare (anexa nr 5.1.2)** se realiza în anul 2013 în cele 5 orașe și municipii și în 15 comune din județ prin 280,8 kilometri de conducte. Evoluția cifrelor arată creșterea interesului primăriilor de comune pentru acest domeniu, în perioada 2009-2013 numărul de localități cu rețele de canalizare publică fiind în creștere continuă. În ceea ce privește mediul urban, numai în municipiul Drobeta Turnu Severin și în



orașul Strehaia au fost extinse rețelele de canalizare, în celelalte neexistând această preocupare.

Tabel 5.1.2 Evoluția rețelelor de canalizare publică în județ

		2009	2010	2011	2012	2013
	UM					
Număr total de localități cu instalații de canalizare publică, din care:	număr	12	13	15	18	20
municipii și orașe	număr	5	5	5	5	5
Lungimea totală simplă a conductelor de canalizare publică	km	201,1	216	230,7	257,8	280,8

Sursa datelor: DJS Mehedinți

Portalul de știri economice InCont.ro (www.incont.ro) a publicat în anul 2013 o analiză a calității locuințelor în România, pe baza datelor furnizate de INS, realizând în același timp o ierarhie a județelor, în funcție de prezența în locuințe a următoarelor instalații și dependențe: alimentare cu apă, canalizare, instalație electrică, încălzire centrală, bucătărie în locuință, baie în locuință. Nota calității locuințelor din fiecare județ (pe o scară de la 0 la 10) a fost obținută ca medie a celor 6 indicatori. Datele utilizate au fost cele de la recensământul populației și al locuințelor din 2011.

În această analiză județul Mehedinți a obținut o notă a calității de 5,45, sub media națională de 6,98. Gradul de dotare al locuințelor la recensământ era următorul: alimentare cu apă 46,7%, canalizare 46,7%, instalație electrică în locuință 96% , încălzire centrală 27%, bucătărie în locuință 66,8%, baie în locuință 43,7%.

În ierarhia județelor, Mehedințiul se situează pe antepenultimul loc, în spatele său fiind numai Vaslui și Olt. De altfel, toate județele regiunii Sud Vest Oltenia se situează la coada clasamentului în funcție de acești indicatori.

Preocupări pentru îmbunătățirea situației există la nivelul județului, în acest scop fiind constituite Asociații de Dezvoltare Intercomunitară (ADI) care au rolul de realizare în comun a anumitor proiecte de dezvoltare de interes regional sau zonal sau al furnizării în comun a anumitor servicii publice. Funcționează în prezent 2 asemenea asociații: ADI pentru managementul serviciilor de apă și de canalizare Mehedinți, ADI pentru Salubritate Mehedinți.

O problemă de importanță deosebită în județ este cea a **alimentării cu gaze naturale**. Până în prezent, singura localitate conectată la rețeaua de gaz metan este municipiul Drobeta Turnu Severin, începând din anul 2008. Însă numai 10% din locuitorii orașului au locuințele alimentate cu acest tip de combustibil, rețeaua de distribuție având o lungime de numai 24 de kilometri, în condițiile în care lungimea străzilor din municipiu însumează 148 kilometri.

Luând în considerare aspectele prezentate, cât și concluziile rezultate în urma analizei indicatorilor demografici, economici, de sănătate, de educație, sociali din celelalte capitole, putem aprecia că nivelul calității vieții în județul Mehedinți este unul modest, cu atât mai mult fiind valabilă această concluzie pentru indicatorii condițiilor de viață.

5.2 Mediul înconjurător

Definit ca ansamblul condițiilor naturale oferite de o zonă geografică, mediul înconjurător joacă un rol deosebit de important în viața societății, datorită interferenței elementelor naturale, sol, aer, apă, climă, biosferă, cu elementele create prin activitatea umană, având ca rezultat dezvoltarea viitoare a societății.

5.2.1 Arii protejate și arii de interes comunitar

Situația ariilor naturale protejate în județul Mehedinți

Suprafața protejată din județul Mehedinți este de aproximativ 240.000 ha (48,7% din suprafața județului), incluzând suprafața ariilor naturale de interes județean, național și comunitar.

Arii naturale protejate de interes național

Zonele naturale protejate de interes național (declarate conform Legii nr. 5/2000 și H.G. 2151/2004) sunt în număr de 33 și majoritatea sunt cuprinse în Parcul Natural Porțile de Fier (10 rezervații), în Parcul Natural Geoparcul Platoul Mehedinți (17 rezervații) și în Parcul Național Domogled – Valea Cernei (2 rezervații).

Zonele naturale protejate de interes județean (2 rezervații) au fost declarate prin H.C.J. 23/1980 nr. 26/1994, H.C.J. nr.13/2000.

Arii naturale protejate de interes comunitar

Suprafața protejată a județului s-a extins prin înființarea rețelei Natura 2000, rețea ecologică europeană de arii naturale protejate formată din :

- Situri de Importanță Comunitară care vor deveni arii speciale de conservare (Special Areas of Conservation, SAC) – constituite conform Directivei Habitats (Directiva 92/43/CEE privind Conservarea Habitatelor Naturale, a Faunei și Florei Sălbatic)

- Arii de Protecție Specială Avifaunistică (Special Protected Areas - SPA) constituite conform Directivei Păsări (Directiva 79/409/CEE referitoare la conservarea păsărilor sălbatice).

Siturile de Interes Comunitar (declarate prin Ordinul 2.387 din 29 septembrie 2011 pentru modificarea O.M. 1964/2007 privind instituirea regimului de arie naturală protejată a siturilor de importanță comunitară, ca parte integrantă a rețelei ecologice europene Natura 2000 în România) **sunt:**

- *Domogled – Valea Cernei*
- *Platoul Mehedinți*
- *Pădurea Stârmina*
- *Porțile de Fier*
- *Coridorul Jiului*
- *Nordul Gorjului de Vest*
- *Silvostepa Olteniei*
- *Dunărea la Gârla Mare – Maglavit*
- *Jiana*
- *Râul Motru*
- *Vânju Mare*

Ariile de Protecție Specială Avifaunistică (declarate prin H.G. 971 din 5 octombrie 2011 pentru modificarea și completarea H.G. 1284/2007 privind declararea ariilor de protecție specială avifaunistică ca parte integrantă a rețelei ecologice Natura 2000 în România) **sunt:**

- *Blahnița*
- *Gârla Mare – Gruia*
- *Cursul Dunării Baziaș-Porțile de Fier*
- *Munții Almăjului și Locvei*
- *Domogled – Valea Cernei*

Arii naturale protejate de interes internațional - Situri RAMSAR

Din data de 18.01.2011, Parcul Natural Porțile de Fier a fost declarat sit Ramsar (cod RAMSAR 1946), devenind astfel arie naturală protejată de interes internațional, iar din 02.02.2013 și ROSPA0011 Blahnița a fost declarat sit RAMSAR (cod RAMSAR 2110).

Desemnarea acestor zone ca situri Ramsar este o recunoaștere a importanței acestora ca resurse de mare valoare economică, naturală, științifică și a rolului multiplu în menținerea

calității mediului prin controlul inundațiilor, aprovizionarea stratului subteran de apă, stabilizarea țărmurilor și protecția împotriva furtunilor, retenția nutrienților și sedimentelor, atenuarea schimbărilor climatice, purificarea apei, menținerea biodiversității

În scopul menținerii diversității lor biologice, ariile naturale protejate sunt administrate prin structuri proprii de administrare sau custozi. Pentru județul Mehedinți, situația se prezintă astfel:

r. crt.	Aria naturală protejată	Administrație/Custode
1	Parcul Natural Porțile de Fier, Porțile de Fier (SCI), Cursul Dunării - Baziaș - Porțile de Fier (SPA), Munții Almajului-Locvei (SPA)	Administrația Parcului Natural Porțile de Fier
2	Parcul Național Domogled-Valea Cernei, Domogled-Valea Cernei (SCI), Domogled-Valea Cernei (SPA)	Administrația Parcului Național Domogled-Valea Cernei
3	Geoparcul Platoul Mehedinți, Platoul Mehedinți (SCI)	Administrația Geoparcului Platoul Mehedinți (Consiliul Județean Mehedinți)
4	Blahnița (SPA), Pădurea Stârmina (SCI) și Jiana (SCI)	Custode (W.W.F. – Programul Dunăre-Carpați și S.O.R.)
5	Coridorul Jiului (SCI)	Custode (Consiliul Județean Dolj)

Un rol de importanță vitală în ameliorarea mediului înconjurător îl dețin spațiile verzi din mediul urban. Vegetația îmbogățește atmosfera cu oxigen și reduce bioxidul de carbon din atmosferă, fiind, în același timp, un filtru foarte eficient pentru aerul poluat și atenuator al efectelor gazelor toxice.

Municipiile și orașele din județ dețineau în anul 2013 o suprafață totală de 214 hectare de spații verzi, repartizată astfel:

- Drobeta Turnu Severin: 154 hectare;
- Orșova: 25 hectare;
- Strehaia: 16 hectare;

- Baia de Aramă: 5 hectare;
- Vânju Mare: 14 hectare.

5.2.2 Calitatea aerului

În conformitate cu prevederile Legii nr. 104/2011 privind calitatea aerului înconjurător responsabilitatea privind monitorizarea calității aerului înconjurător în România revine autorităților pentru protecția mediului.

Poluanții monitorizați, metodele de măsurare, valorile limită, pragurile de alertă și de informare și criteriile de amplasare a punctelor de monitorizare sunt stabilite de legislația națională privind protecția atmosferei și sunt conforme cerințelor prevăzute de reglementările europene.

La nivel județului Mehedinți este în funcțiune stația automată fixă MH1 de tip industrial (raza ariei de reprezentativitate este între 100 m - 1 km), care face parte din Rețeaua Națională de Monitorizare a Calității Aerului (RNMCA), iar informațiile sunt gestionate de către Agenția Județeană pentru Protecția Mediului Mehedinți.

Conform datelor furnizate în raportul anual pentru anul 2013 al Agenției, în perioada 2009-2013 starea atmosferei a depins de interacțiunea factorilor naturali (mișcarea maselor de aer, precipitații , etc) dar și de emisiile de noxe ca urmare a activităților antropice.

Având în vedere nivelul de dezvoltare industrială a zonei, poziția geografică și relieful, se poate afirma că rolul hotărîtor în evoluția stării aerului la nivelul județului Mehedinți este deținut încă de factorii meteorologici.

Analiza evoluției emisiilor anuale de poluanți atmosferici arată că în perioada 2009-2013 a crescut nivelul următorilor factori poluanți: amoniac, cadmiu, plumb, PM₁₀ . Per ansamblu, valorile indicatorilor monitorizați atât pe stația automată cât și prin măsurători manuale, sunt în descreștere, unul dintre motive fiind gradul redus al industrializării actuale.

Tabel 5.2.2.1 Emisii anuale de dioxid de sulf (SO₂) (t/an)

Județul Mehedinți	2008	2009	2010	2011	2012	2013
Emisii anuale	99599,3	68929,6	74069,6	56203,5	32415.8	36033

Sursa datelor: AJPM Mehedinți

Tabel 5.2.2.2 Emisii anuale de monoxid și dioxid de azot (NO_x) (t/an)

Județul Mehedinti	2008	2009	2010	2011	2012	2013
Emisii anuale	6131,6	6765,3	5735,8	8887,78	3582.8	2644.5

Sursa datelor: AJPM Mehedinți

Tabel 5.2.2.3 Emisii anuale de amoniac (NH₃) (t/an)

Județul Mehedinti	2008	2009	2010	2011	2012	2013
Emisii anuale	9,2	36,2	38,0	40,3	97.3	162.9

Sursa datelor: AJPM Mehedinți

Tabel 5.2.2.4 Emisiile de compuși organici volatili nemetanici NMVOC(t/an)

Județul Mehedinti	2008	2009	2010	2011	2012	2013
Emisii anuale	22988,2	8147,9	963,9	1038,8	876.0	5309.6

Sursa datelor: AJPM Mehedinți

Tabel 5.2.2.5 Emisii de metale grele de mercur (Hg) (t/an)

Județul Mehedinti	2008	2009	2010	2011	2012	2013
Emisii anuale	0,051	0,234	0,245	0,037	0.045	0.030

Sursa datelor: AJPM Mehedinți

Tabel 5.2.2.6 Emisii anuale de cadmiu (Cd) (t/an)

Județul Mehedinti	2008	2009	2010	2011	2012	2013
Emisii anuale	0,047	0,035	0,031	0,0031	0.0036	0.407

Sursa datelor: AJPM Mehedinți

Tabel 5.2.2.7 Emisii anuale de plumb (Pb) (t/an)



Județul Mehedinți	2008	2009	2010	2011	2012	2013
Emisii anuale	0,023	0,258	0,093	2,178	0.045	0.185

Sursa datelor: AJPM Mehedinți

Tabel 5.2.2.8 Emisii de PM₁₀ (t/an)

Județul Mehedinți	2010	2011	2012	2013
Emisii anuale	948	1388,315	580.14	3639

Sursa datelor: AJPM Mehedinți

Tabel 5.2.2.9 Emisii totale anuale de gaze cu efect de seră GES (mii tone CO₂ Eq)

Județul Mehedinți	2009	2010	2011	2012	2013
Emisii anuale	2367	2451,7	2024.1	2143.5	1831.5

Sursa datelor: AJPM Mehedinți

Tabel 5.2.2.10 Emisii anuale de dioxid de carbon (CO₂) (mii tone)

Județul Mehedinți	2009	2010	2011	2012	2013
Emisii anuale	2276	2357,5	1945.57	2061.1	1761.1

Sursa datelor: AJPM Mehedinți

Tabel 5.2.2.11 Emisii anuale de metan (tone)

Județul Mehedinți	2009	2010	2011	2012	2013
Emisii anuale	2076	1693,7	121,75	85,5	107,33

Sursa datelor: AJPM Mehedinți

Tabel 5.2.2.12 Emisii anuale de protoxid de azot (tone)

Județul Mehedinți	2009	2010	2011	2012	2013
Emisii anuale	299	326,05	17,5	7.54	7..80

Sursa datelor: AJPM Mehedinți

5.2.3 Calitatea apei

Resursele de apă ale județului Mehedinți sunt constituite din apele de suprafață – râuri, lacuri, fluviul Dunărea – și ape subterane, care sunt monitorizate permanent de către Agenția Județeană pentru Protecția Mediului Mehedinți, conform reglementărilor în vigoare.

Calitatea apelor de suprafață (anexa nr 5.2.3.1)

În cadrul bazinului hidrografic Jiu, aferent județului Mehedinți au fost evaluate în anul 2013, pe baza monitorizării, 11 corpuri de apă naturale - râuri însumând 9145 km.

Din punct de vedere al evaluării integrate (elemente biologice, fizico-chimice generale și poluanți specifici) cei 914,5 km s-au încadrat astfel:

- 161 km în stare bună, reprezentând 17,6 %
- 753,5 km în stare moderată, reprezentând 82,4 %

Din totalul de 914,5 km din punct de vedere al stării chimice au fost monitorizați 742,1km.

- 127,1 km în stare bună, reprezentând 17,13%.
- 615 km în stare proastă , reprezentând 82,87%

Calitatea apei lacurilor (anexa nr 5.2.3.2)

În cadrul bazinul hidrografic Jiu/Dunăre, la nivelul județului Mehedinți, au fost monitorizate 4 corpuri de apă lacuri naturale și artificiale, fiind evaluată starea ecologică și chimică.

În anul 2013, din punct de vedere al evaluării integrate cele 4 corpuri de apă s-au încadrat astfel:

- 2 corpuri de apă în stare bună
- 2 corpuri de apă în stare moderată.

Calitatea apelor subterane (anexa nr 5.2.3.3)

pe teritoriul județului Mehedinți se dezvoltă 5 corpuri de apă, respectiv:

- Corpul de ape subterane din zona montană Cloșani-Baia de Aramă - cod ROJi02
- Corpul de ape subterane din zona montană Vârciorova - Nadanova-Ponoare - cod ROJi04
- Corpul apelor freatice din terasele și luncile Jiului și afluenților - cod ROJi05
- Corpul apelor freatice din terasele și luncile Dunării și afluenților - cod ROJi06
- Corpul de ape subterane de adâncime din formațiunile pliocene - cod ROJi07



În anul 2013 în perimetrul județului Mehedinți au fost monitorizate cele 5 corpuri de apă subterane prin intermediul a 31 puncte de monitorizare.

Ca urmare a aplicării metodologiei și a criteriilor de evaluare a corpurilor de apă subterană la nivelul anului 2013 din cele 5 corpuri subterane: 3 corpuri se află în stare bună (ROJI02, ROJI04 ROJI07), iar 2 corpuri se află în stare slabă (ROJI05, ROJI06).

Calitatea apei potabile (anexa nr 5.2.3.4)

În anul 2013 supravegherea calității apei potabile s-a realizat prin prelevarea de probe pentru:

-determinarea parametrilor microbiologici din instalațiile centralizate de alimentare cu apă cât și din instalațiile locale, fântâni-izvoare publice;

- determinarea parametrilor fizico-chimici.

Analiza parametrilor a condus la concluzia că la instalațiile de apă din zonele de aprovizionare mari s-au înregistrat neconformități doar la parametrul clor rezidual liber.

Poluări accidentale

În cursul anului 2013, s-au înregistrat 3 poluări accidentale, toate localizate pe fluviul Dunărea:

- Poluare în data de 17.01.2013 cu pete discontinue de păcură localizate în amonte, de-a lungul barajului Porțile de Fier I, pe o lungime de cca. 100m și o lățime de cca. 30 m, în dreptul deversoarelor 7 – 10, pe sectorul românesc al fluviului Dunărea, la km.fl.943, poluator neidentificat.

- Poluare în data de 24.12.2013 la km.fl.934, în zona cheului de acostare (irizații pe o lățime medie de cca. 1m și lungime de cca. 50m în zona cheului) a S.C. CARGILL S.A- Punct de lucru Dr.Tr.Severin, poluare produsă de S.C. FORSEV S.A. Dr.Tr.Severin.

- Poluare cu produs petrolier în data de 29.12.2013 la km.fl.933,7 produsă în zona de evacuare a colectorului principal de ape pluviale (cu diametrul de 1500 mm) de pe platforma fostului abator MECAREX, poluare generată de S.C. FORSEV S.A. Dr.Tr.Severin.

Datorită măsurilor luate conform planurilor existente privind prevenirea și combaterea poluărilor accidentale, nu au fost afectate folosințele din aval.

5.2.4 Calitatea terenurilor

Factorii de presiune care au afectat în cele mai ridicate procente calitatea solurilor, la nivelul județului, au fost: seceta frecventă, eroziunea eoliană și prin alunecări de teren, compactarea din cauza lucrărilor necorespunzătoare, rezerva mică și foarte mică de humus în sol, asigurarea slabă cu fosfor, potasiu și azot.

În anul 2013 nu s-au înregistrat poluări accidentale ale solului sau accidente majore de mediu.

Din punct de vedere al protecției mediului, de mare importanță este **starea generală a pădurilor**.

Pădurile gospodărite de Direcția Silvică Mehedinți ocupă un teritoriu geografic ce se întinde din Lunca Dunării și până în golul alpin al Munților Godeanu, cuprinzând arborete cu o mare varietate de specii, de la zăvoaie de plop și salcie în Lunca Dunării, până la arboretele de molid situate la limita golului alpin.

În anul 2013 suprafețele vătămate de către insecte și paraziți vegetali (cu intensități slabe și foarte slabe) au fost în total de cca 12.600 ha, reprezentând aproximativ 8% din suprafața totală acoperită cu păduri în județ.

Zone cu deficit de vegetație forestieră și disponibilități de împădurire

În zona de sud a județului există tendința de deșertificare în zonele limitrofe silvostepii. Tot în zona de sud a județului, zonă cu deficit de fond forestier, s-a preluat suprafața de 20,9 ha, din care s-a împădurit cu specii forestiere în primăvara 2013, suprafața de 12 ha, iar restul de suprafață va putea fi împădurită după soluționarea în instanță a litigiilor cu proprietarii de terenuri agricole limitrofe.

Creșterea suprafeței fondului forestier este una din preocupările Direcției Silvice Mehedinți. Astfel, în anul 2002, prin Hotărâre de Guvern s-a preluat de la A.D.S.-Mehedinți, pentru împădurire, o suprafață de 147.0 ha terenuri degradate. De asemenea, în anul 2007 au fost cumpărate 7.0 ha terenuri fără vegetație forestieră, care s-au împădurit în toamna anului 2007 și în primăvara anului 2008.

De menționat este faptul că Direcția Silvică Mehedinți nu mai cumpără păduri, ci doar terenuri goale care vor fi împădurite.

Așa cum se cunoaște, în partea de sud a județului Mehedinți, procentul de vegetație forestieră este foarte scăzut (5%), cu mult sub media pe întreg județul (29%).

Împădurirea terenurilor degradate prin actualii deținători cât și înființarea perdelelor de protecție conduc la redresarea mediului, diminuarea efectelor secetei și limitarea deșertificării, valorificarea superioară a terenurilor agricole impropriei altor culturi, protejarea culturilor agricole, a căilor de comunicație și a așezărilor rurale și - nu în ultimul rând - la valorificarea masei lemnoase.

Suprafața de păduri regenerată în anul 2013

În fondul forestier de stat administrat de Direcția Silvică Mehedinți, regenerarea pădurilor se asigură prin :



- regenerări naturale – care se produc prin procese naturale de formare a unei noi generații de arbori pe locul arboretului tăiat. Regenerarea naturală poate fi din sămânță sau lăstari și drajoni ;
- regenerări artificiale – care se produc prin plantații sau semănături directe și se execută acolo unde regenerarea naturală nu se poate realiza.

Suprafața totală de teren regenerată în anul 2013 a fost de 386 ha.

Evoluția suprafețelor regenerare în județul Mehedinți în perioada 2005-2013 se prezintă astfel:

Nr. Crt.	Anul regenerării	Suprafața regenerată (ha)		
		Total	Regenerări naturale	Reg. artificiale
1	2005	596	416	180
2	2006	513	387	126
3	2007	437	339	98
4	2008	416	315	101
5	2009	441	305	136
6	2010	317	257	60
7	2011	373	306	67
8	2012	356	270	86
9	2013	386	304	82
	TOTAL	3.835	2.899	936

5.2.5 Gestionarea deșeurilor

Pentru colectarea deșeurilor, în județul Mehedinți există un depozit ecologic de deșuri municipale, însă nu există stații de sortare și stații de transfer, ceea ce are drept consecință o cantitate mare de deșuri depozitată la nivelul solului.

La nivelul județean se implementează Planul Județean de Gestiune a Deșeurilor și începând cu anul 2008 se realizează monitorizarea acestuia. În acest fel s-a observat o mai corectă măsurare a cantităților de deșuri gestionate și un grad mai ridicat de implicare a tuturor factorilor responsabili în gestionarea deșeurilor.

Deșeurile din orașe depozitate la nivelul solului au consecințe nefavorabile în ceea ce privește mediul și anume:

- modificări de peisaj și disconfort vizual;
- poluarea aerului;
- poluarea apelor de suprafață și subterane;

- modificări ale fertilității solurilor și ale compoziției biocenozelor pe terenurile învecinate;
- contribuție la generarea efectului de seră și a modificărilor climatice;
- scoaterea din circuitul natural sau economic a unor terenuri.

La momentul actual, depozitarea deșeurilor pe teren descoperit este singura modalitate de eliminare finală a acestora. O parte a depozitelor neconforme, la care a fost sistată activitatea în trecut, nu au fost închise conform procedurilor, iar în cele care funcționează încă nu se valorifică potențialul util din deșeuri, pentru că acestea nu sunt colectate și eliminate selectiv. Deasemenea, în prezent nu există acoperire de 100% cu servicii de salubritate a județului.

Pentru eliminarea acestor puncte slabe se dezvoltă proiectul „Sistem de Management Integrat al Deșeurilor Solide în Județul Mehedinți” implementat în perioada 22.08.2013-31.12.2015 și care are prevăzute:

- Implementarea colectării deșeurilor la nivelul întregului județ – achiziționarea de containere, pubele și mijloace de transport, astfel încât să se asigure un grad de acoperire cu servicii de salubritate de 100 % atât în mediul urban, cât și în mediul rural (5.193 pubele de 120 l, 3.062 de 240 l, 3.566 containere de 1,1 mc, 111 containere de tip clopot, 23 de mașini de transport de 16 mc și 18 de 12 mc);

- Implementarea colectării separate a deșeurilor reciclabile pe 3 fracții (deșeuri de hârtie și carton, deșeuri de sticlă și plastic, deșeuri biodegradabile) în containere amplasate în puncte de colectare – asigurarea de containere, pubele și mijloace de transport necesare. Acest sistem se va implementa atât în mediul urban cât și în mediul rural.

Implementarea colectării separate a deșeurilor reciclabile pe 4 fracții (deșeuri de hârtie și carton, deșeuri de sticlă, deșeuri de plastic și metal, deșeuri biodegradabile) în containere amplasate în puncte de colectare – asigurarea de containere, pubele și mijloace de transport necesare. Acest sistem se va implementa doar în municipiul Drobeta Turnu Severin, unde parțial este de deja funcțional;

- Implementarea compostării individuale la 12.700 de gospodării din mediul rural – achiziționarea unităților de compostare individuală (12.700 recipiente de compostare individuală);

- Realizarea a 4 stații de transfer la Orșova, Baia de Aramă, Strehaia și Vinju Mare, cu o capacitate totală de 37.776 tone/an;

- Realizarea unei stații centrale de sortare la Malovăț, cu o capacitate de 33.135 tone/an;
- Realizarea unei instalații centrale de descompunere aerobă/instalație simplă de TMB (tratare mecano-biologică) la Malovăț, cu o capacitate de 63.317 tone/an;
- Realizarea unei platforme de compostare pentru deșeuri verzi, la Orșova, cu o capacitate de 8.220 tone/an;
- Transformarea în depozit ecologic județean a actualului depozit ecologic municipal de la Halânga (com. Izvorul Bârzii);
 - Efectuarea operațiunilor de închidere a celor 3 depozite.

În anul 2013, în județul Mehedinți, și-au desfășurat activitatea 7 operatori de salubritate, care au colectat o cantitate de 39751,598 tone deșeuri municipale, în scădere cu aproximativ 4,8% față de anul anterior. Din cantitatea totală, numai 3068 tone au fost colectate din mediul rural, în condițiile în care populația și numărul de gospodării din acest mediu sunt majoritare.

Conform datelor primite de la AJPM Mehedinți, compoziția estimativă a deșeurilor municipale depozitate se exprimă procentual astfel:

- deșeuri menajere: 70,2%;
- deșeuri din grădini, parcuri și spații verzi: 2,6%;
- deșeuri din piețe: 1,30%;
- deșeuri stradale: 18,5%;
- deșeuri din construcții și demolări: 3,4%;
- deșeuri inerte: 3,25%;
- alte deșeuri: 0,75%.

În ceea ce privește gradul de acoperire cu servicii de salubritate, în anul 2013 erau acoperite toate orașele și municipiile din județ cât și un număr de 39 de comune din cele 61 existente.

Alte tipuri de deșeuri colectate sunt: deșeuri industriale, uleiurile uzate, baterii și acumulatori uzați, deșeuri generate din activități medicale, anvelope uzate, vehicule scoase din uz, deșeuri de echipamente electrice și electronice.

Colectarea selectivă a deșeurilor nu este încă o practică uzuală pentru locuitorii din județ, însă se implementează acest mod de colectare de către 2 societăți comerciale care deserveșc până în prezent, un număr de 28334 de locuitori, cu ajutorul a 576 containere.

Gestionarea deșeurilor se supune legilor naționale în vigoare și directivelor europene.

5.3 Analiza SWOT

Puncte tari	Puncte slabe
<ul style="list-style-type: none"> • Interes în creștere pentru dezvoltarea rețelelor de canalizare publică în localitățile județului • Preocupări crescute pentru asociere la nivel comunitar pentru furnizarea de servicii pentru populație • Legislația de mediu armonizată cu legislația UE • Monitorizare permanentă a calității aerului prin stația de monitorizare care furnizează date on-line • Monitorizare permanentă a calității apei • Cantitatea de emisii anuale de poluanți atmosferici în descreștere • Numărul de evenimente de poluare accidentală în descreștere • La nivelul județean se implementează Planul Județean de Gestiune a Deșeurilor • Se implementează proiectul „Sistem de management integrat al deșeurilor solide în județul Mehedinți” • păstrarea în stare naturală a ariilor protejate, protecția biodiversității • definirea activităților economice compatibile cu statutul de arie protejată și sit Natura 2000 	<ul style="list-style-type: none"> • Nivelul calității vieții în județul Mehedinți este unul modest • Populația deservită de sistemul public de alimentare cu apă în anul 2013 reprezenta numai 53% din totalul numărului de locuitori ai județului • Calitate a locuințelor scăzută la nivelul județului, comparativ cu nivelul național • Rețeaua de gaze naturale extrem de puțin dezvoltată în județ (o singură localitate conectată) • Procentul de vegetație forestieră este foarte scăzut în partea de sud a județului • Suprafața regenerată prin împăduriri în scădere în perioada 2005-2013 • Poluarea solului și a apei subterane din cauza depozitelor neadecvate • O parte a depozitelor de deșeuri neconforme, cu activitate sistată, nu au fost închise conform procedurilor, iar în cele care funcționează încă nu valorifică potențialul util din deșeuri • Nu există acoperire de 100% cu servicii de salubritate a județului • Gradul de colectare selectivă a deșeurilor este scăzut
Oportunități	Amenințări
<ul style="list-style-type: none"> • Existența asociațiilor de dezvoltare comunitară (ADI) pentru accesarea în comun a proiectelor de dezvoltare comunitară 	<ul style="list-style-type: none"> • Dificultăți în susținerea financiară a proiectelor în domeniul infrastructurii de mediu, în special de către comunitățile mici și medii

<ul style="list-style-type: none">• Creșterea interesului autorităților locale pentru promovarea de parteneriate în vederea protecției mediului• Existența unui mare număr de arii protejate și parcuri naturale• Preocuparea pentru creșterea suprafeței fondului forestier, prin împăduriri, în scopul creșterii calității mediului• Îmbunătățirea sistemului de gestionare a deșeurilor prin implementarea proiectului "Sistem de management integrat al deșeurilor solide în județul Mehedinți"• Fondurile UE alocate pentru creșterea standardelor de mediu și de viață a populației• Asistența tehnică disponibilă pentru pregătirea unui portofoliu consistent de proiecte în vederea finanțării prin POS• Protejarea biodiversității prin dezvoltarea turismului ecologic• Existența Strategiei UE 2020 privind biodiversitatea care prevede – obiectivul 20/20/20 – adică reducerea emisiilor de gaze cu efect de seră cu 20% - utilizarea energiei verde într-un procent de 20% - creșterea eficienței energetice cu 20%• Existența Strategiei Uniunii Europene pentru Regiunea Dunării, cu obiective stabilite în domeniul protecției mediului	<ul style="list-style-type: none">• Preocupări reduse pentru colectarea selectivă a deșeurilor în comunitățile rurale• Gradul redus de preocupare a populației pentru conservarea biodiversității• Neinformarea corespunzătoare a publicului în vederea practicării turismului ecologic poate duce la pierderea unor bogății naturale
---	---

6 Infrastructura socială, de educație și de sănătate

6.1 Infrastructura socială

Serviciile sociale din județ sunt coordonate de Direcția Generală de Asistență Socială și Protecția Copilului (DGASPC), instituție publică de interes județean cu personalitate juridică, în subordinea Consiliului Județean, care a fost înființată în temeiul Legii nr. 272/2004, prin comasarea serviciului public de asistență socială și a serviciului specializat pentru protecția copilului. Instituția asigură, la nivel județean, aplicarea politicilor și strategiilor de asistență socială în domeniul protecției copilului, familiei, persoanelor singure, persoanelor vârstnice, persoanelor cu handicap și a altor persoane aflate în nevoie socială.

Pentru a duce la îndeplinire aceste politici și strategii, DGASPC Mehedinți colaborează cu Direcția de Muncă, Solidaritate Socială și Familie, Agenția de Ocupare a Forței de Muncă, Casa de Pensii, Inspectoratul de Poliție, Direcția de Sănătate Publică, Fundația SERA România, Episcopia Severinului și Strehaiei și Asociația Surzilor din România - filiala Drobeta Turnu Severin, dar și cu alte organizații și fundații.

Activitatea instituției este susținută prin serviciile specializate și centrele care furnizează servicii sociale sau, după caz, acordă prestații sociale, respectiv:

a) Servicii sociale pentru copii:

Servicii de tip rezidențial:

- Centrul de plasament pentru copilul cu dizabilități
- Centrul maternal "Sfânta Ana"
- Centrul de plasament de tip familial pentru copii și tineri
- Centrul de plasament "Sfântul Nicodim"

Complexul de servicii sociale pentru copilul preșcolar:

- Centrul de primire în regim de urgență pentru copilul abuzat, neglijat, exploatat
- Centrul de zi
- Centrul de asistență temporară pentru copilul cu dizabilități
- Centrul de plasament de tip familial pentru copilul cu dizabilități 0-7 ani
- Centrul de zi pentru copilul cu dizabilități
- Centrul respiro

Serviciul de intervenție în caz de urgență în domeniul asistenței sociale și violenței:

- Centrul de consiliere și sprijin pentru copilul abuzat, neglijat, exploatat

- Adăpost de zi și de noapte pentru copiii străzii (cu linie telefonică de urgență pentru copii)
- Adăpost pentru victimele violenței în familie
- Centrul de asistență, protecție și reabilitare socială a victimelor traficului de persoane
- Centrul de primire și asistență pentru copilul repatriat Vânjuleț
- Servicii de recuperare și prevenire a separării copilului de familie și servicii de zi:
- Centrul de consiliere și asistență a copiilor cu tulburări din spectrul autist
- Centrul de zi pentru copilul cu autism
- Centrul de recuperare pentru copilul cu dizabilități 0-7 ani
- Echipa mobilă de recuperare a copilului cu dizabilități Strehaia
- Echipa mobilă de recuperare a copilului cu dizabilități Vânju Mare
- Centrul de zi pentru copilul neglijat 0-3 ani "Prichindel" Pungina
- Centrul de zi pentru copilul neglijat 0-3 ani Vânjuleț
- Centrul de zi pentru copilul neglijat 0-3 ani "Sfântul Gheorghe" Hinova
- Centrul de zi pentru copilul neglijat 0-3 ani Pătulele
- Centrul de monitorizare a femeii gravide în situație de risc, planning familial și sprijin copil- familie
- Centrul de consiliere și sprijin pentru părinți și copii

b) Servicii sociale pentru adulți:

Servicii de tip rezidențial:

- Căminul pentru persoane vârstnice "Sfânta Maria" Șișești
- Căminul pentru persoane vârstnice "Cuviosul Iov" Vânjuleț
- Centrul de îngrijire și asistență pentru persoane cu Alzheimer sau demență senilă
- Centrul de îngrijire și asistență pentru persoane cu dizabilități somatice și senzoriale Ilovăț
- Centrul de îngrijire și asistență Pătulele
- Centrul de integrare prin terapie ocupațională Burila Mare
- Centrul de îngrijire și asistență pentru persoane cu dizabilități Șimian

Complexul de servicii sociale Strehaia

- Cămin pentru persoane vârstnice
- Centrul de primire în regim de urgență pentru persoane în situații de dificultate



- Centrul de îngrijire și asistență
- Centrul de servicii de recuperare neuromotorie a persoanelor adulte cu dizabilități (rezidențiale și ambulatoriu)

Serviciul de evaluare complexă a persoanelor adulte cu dizabilități

Serviciul de evidență și plată beneficii sociale, asistență persoane vârstnice, management de caz pentru adulți și monitorizare servicii sociale.

Prin intermediul DGASPC Mehedinți au fost monitorizați în anul 2014, un număr de 3220 copii aflați în dificultate, sau în situații de risc, în scădere față de anul 2012, când numărul acestora a fost 3495 (date disponibile din rapoartele anuale de activitate ale instituției). Serviciile de care au beneficiat aceștia au fost, în principal:

- protecție specială în servicii de tip rezidențial;
- protecție specială în servicii de tip familial;
- reintegrare în familia naturală prin încetarea unei măsuri de protecție specială din servicii de tip familial;
- reintegrare în familia naturală prin încetarea unei măsuri de protecție specială din servicii de tip rezidențial.

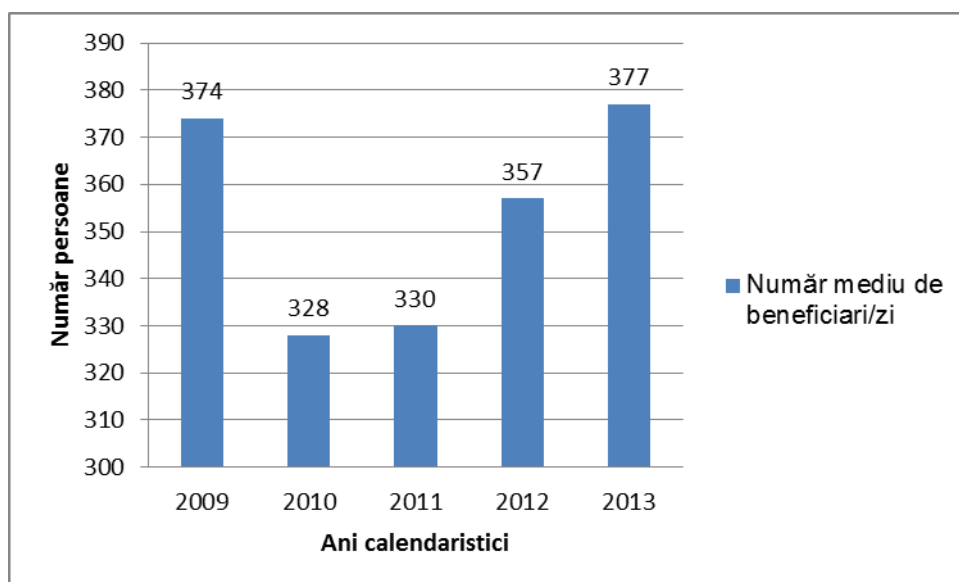
În evidențele instituției au figurat în anul 2014 un număr de 273 de copii aflați în plasament la familie/persoane/rude până la gradul IV. Deasemenea au fost monitorizați un număr de 344 copii cu unul sau ambii părinții plecați la muncă în străinătate.

Activitatea de protecție socială se îndreaptă și spre persoanele adulte aflate în nevoie, cele cu dizabilități și persoanele vârstnice și includ servicii de tip rezidențial și servicii sociale de recuperare către persoanele adulte cu dizabilități.

În sprijinul persoanelor în dificultate din județul Mehedinți funcționează și un număr de **3 cantine de ajutor social (anexa nr 6.1.1)**, care la sfârșitul anului 2013 aveau o capacitate totală de 620 locuri.

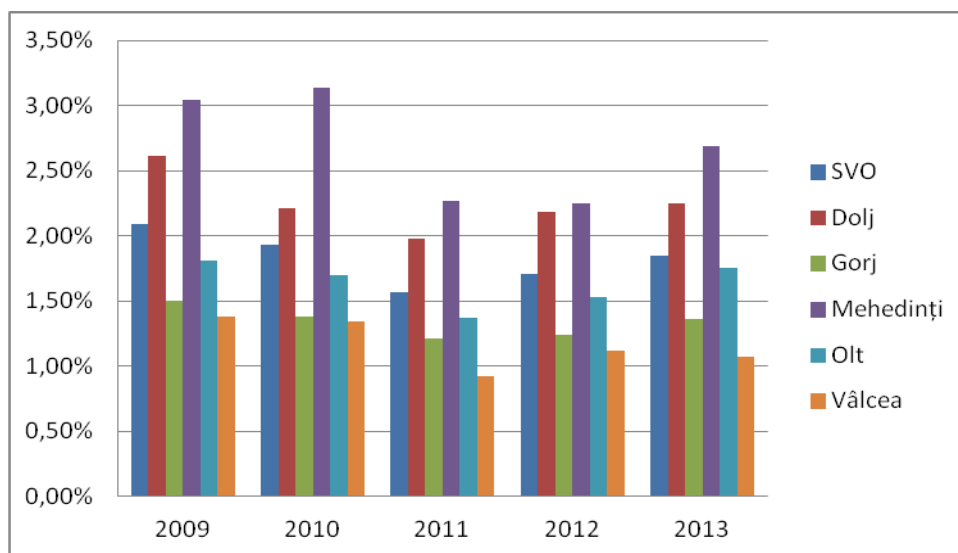
Numărul mediu zilnic de persoane care au beneficiat de serviciile acestor cantine a avut o evoluție descrescătoare în perioada 2009-2010 (de la 374 la 328 persoane) apoi crescut constant, din 2010 până în 2013, până la 377 persoane.

Grafic 6.1.1 Evoluția numărului mediu al beneficiarilor serviciilor cantinelor de ajutor social din județ



Necesitatea îmbunătățirii permanente a sistemului de protecție socială constituie o necesitate la nivelul județului, unul din obiectivele principale fiind adoptarea măsurilor destinate combaterii sărăciei. Faptul că sunt strict necesare este demonstrat și de **numărul beneficiarilor de ajutor social din județ (anexa nr 6.1.2)** în perioada 2009-2013. Procentul beneficiarilor este cel mai ridicat din regiune, pe întreaga perioadă de analiză.

Grafic. 6.1.2 Evoluția procentului de beneficiari de ajutor social din total populație la nivelul județului



Măsurarea sărăciei prin intermediul unor indicatori statistici arată, de altfel, că sărăcia în regiunea Sud Vest Oltenia are valori printre cele mai mari din țară. Statisticile publicate de EUROSTAT arată că, la nivelul anului 2013, România avea o pondere a populației aflate în riscul sărăciei, de 40,4 %, fiind depășită numai de Bulgaria cu 48.0%. La nivelul național, regiunea noastră se situează pe locul 3, cu 45,6% din populație în situație de sărăcie, după regiunea Sud-Est cu 53,4% și Nord-Est cu 48,9%. Acest procent alarmant este dat de faptul că o mare parte din populație nu muncește, ceea ce creează dezechilibre.

Una din țintele asumate de România în cadrul Strategiei Europa 2020, este să reducă numărul de persoane aflate în situație de risc de sărăcie și excluziune socială cu 580.000 persoane până în 2020, impunându-se astfel, din punct de vedere social, îmbunătățirea serviciilor care vor trebui integrate într-o politică coerentă, bazată pe o abordare incluzivă proiectată să sprijine persoanele în cadrul familiilor și al comunităților (conform Strategiei Naționale privind Incluziunea Socială și Reducerea Sărăciei 2014-2020).

DGASPC a fost beneficiar de proiecte finanțate prin Programul Operațional Regional (POR) 2007-2013, care au vizat construcții, reamenajări, dotări pentru sedii de servicii sociale, după cum urmează:

- Reamenajare pavilion cazare-administrativ în Centrul de Integrare prin terapie ocupațională Burila Mare
- Construire și dotare Centru de zi pentru copilul cu autism – P+E, reabilitare și modernizare Centru de plasament pentru copilul cu dizabilități, Drobeta Turnu-Severin
- Extindere bucătărie, spălătorie la Centrul de zi Prichindel, comuna Punghina

6.2 Infrastructura de educație

Învățământul preuniversitar în județ

Conform datelor statistice ale Ministerului Educației și Cercetării Științifice (MECS) și ale ISJ, în județul Mehedinți funcționează în anul școlar 2014 - 2015 un număr de 234 unități de învățământ preuniversitar, din care 106 cu personalitate juridică, 41 (39 de stat și 2 particulare) în mediul urban și 65 în mediul rural. La acestea sunt arondate 128 unități școlare, 17 în urban și 111 în rural.

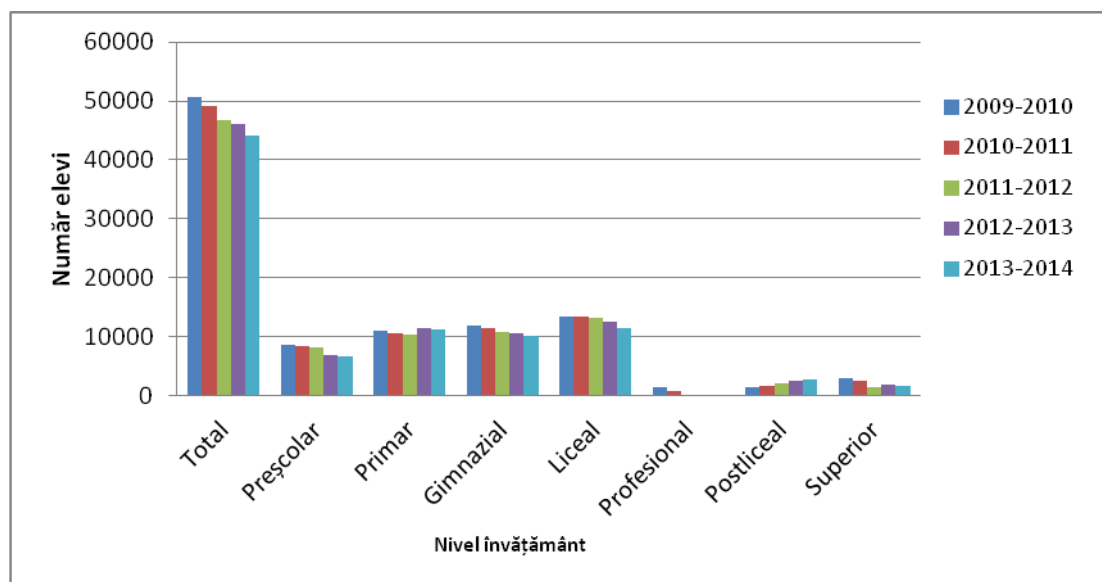
După nivelul de învățământ, din totalul instituțiilor cu personalitate juridică, 9 sunt grădinițe, 3 sunt școli primare, 73 sunt școli gimnaziale, 19 licee (18 de stat și 1 particular) și 2 școli postliceale (1 de stat și 1 particulară) la care se adaugă 2 instituții de învățământ special pentru persoane cu dizabilități. Unitățile școlare arondate se împart astfel: 17 școli gimnaziale, 70 școli primare și 41 grădinițe.

În județ funcționează, deasemenea, un Palat al copiilor, în municipiul Drobeta Turnu Severin, 4 cluburi ale copiilor, în Orșova, Vânu Mare, Strehaia și Baia de Aramă și 2 cluburi sportive școlare în Drobeta Turnu Severin și Orșova.

Pentru o corectă privire de ansamblu asupra sistemului de învățământ din județ, este necesară și analiza evoluției unor indicatori în directă corelare cu infrastructura educațională.

Populația școlară totală (anexa nr 6.2.1) a județului a cunoscut o dinamică negativă, fenomen care s-a manifestat pe fondul scăderii populației totale a județului. În perioada anilor școlari 2009/2010-2013/2014 s-a înregistrat o scădere de 12,7% în totalul populației cuprinse într-o formă de școlarizare. De remarcat este faptul că procentul de scădere este sub media regională, de 13,5%, în perioada de analiză și foarte apropiat de procentul național de 12,6%.

Grafic 6.2.1 Evoluția populației școlare totale la nivelul județului



Raportat la nivele de educație, numărul de elevi de la învățământul preșcolar a cunoscut cea mai semnificativă scădere, 22,9%, urmat de învățământul gimnazial cu o scădere de 14,9%. În schimb, populația preșcolară a cunoscut o creștere de 3,5% în 2013-2014 față de 2009-2010 (media națională fiind de 11,5%). În învățământul liceal populația școlară a fost deasemenea în scădere, în 2013-2014 fiind cu 13,9% mai puțini elevi decât în 2009-2010.

O situație specială, neuniformă pe perioada de analiză, este în învățământul profesional, unde din 2009-2010 până în 2013-2014, inclusiv, nu au mai fost școlarizați elevi în clasa a IX-a. În perioada anilor școlari 2013-2014 și 2014-2015 au fost școlarizați elevi în învățământul profesional de 2 ani (după clasa a IX-a liceu), iar începând cu anul școlar 2014-2015 s-a reintrodus forma de învățământ de 3 ani. Din acest motiv, scăderea populației școlare

este foarte mare în 2013-2014 față de 2009-2010, respectiv 93,4%, ceea ce nu este concludent pentru analiza de față.

În învățământul postliceal, în perioada analizată, numărul de elevi a crescut constant datorită finanțării de la bugetul de stat și deoarece înscrierea la această formă de învățământ se face cu sau fără diplomă de bacalaureat.

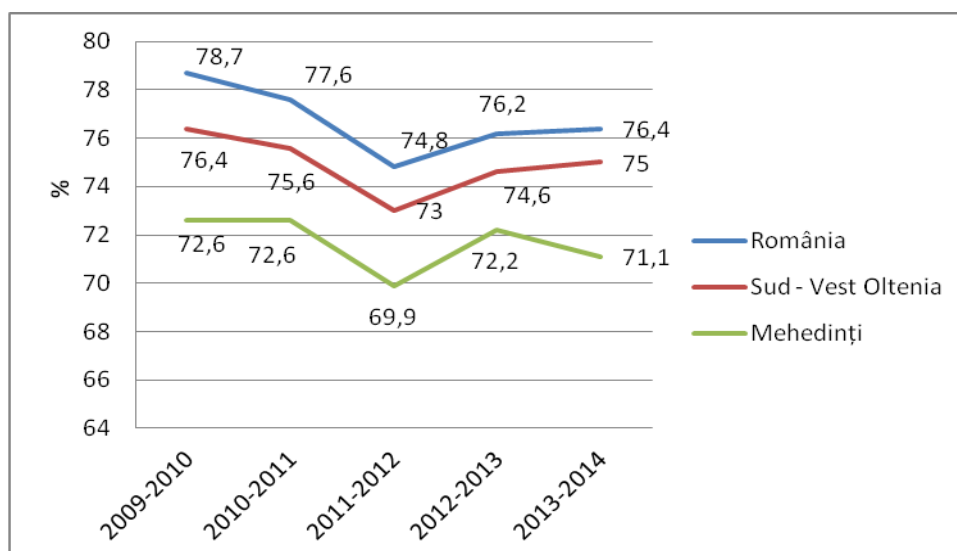
La nivelul de învățământ superior, unde condiția principală de acces este obligativitatea promovării examenului de bacalaureat, cifrele arată faptul că, la nivelul județului, populația școlară a scăzut cu 44,8%, în principal din cauza ratei de promovabilitate scăzute la examenul de bacalaureat. Situația este similară și la nivel regional și național.

Datele statistice evidențiază că, pe medii de rezidență, numărul de elevi din învățământul preșcolar și primar în mediul rural este, în general, mai mare decât în mediul urban, în timp ce la nivelul gimnazial, procentul de populație școlară urbană este puțin peste 50%.

Rețeaua școlară din județ pentru nivel liceal și profesional este concentrată în special în mediul urban, din cele 19 licee și colegii, numai 4 fiind în mediul rural. Acest fapt conduce la concentrarea populației școlare în mediul urban, în proporție de peste 80%.

Gradul de cuprindere în învățământ (anexa nr 6.2.2) al populației de vârstă școlară (3-23 ani), în perioada anilor școlari 2009/2010- 2013/2014 s-a situat la peste 70%.

Grafic 6.2.2 Evoluția gradului de cuprindere în învățământ a populației din grupa de vârstă 3-23 ani la nivelul național, regional și județean



Cuprinderea într-o formă de învățământ are cele mai mari valori în perioada de analiză pentru elevii de vârstă cuprinsă între 3 și 14 ani.

Tinerii de vârstă 15-18 ani sunt cuprinși într-o formă de învățământ în procent de 75,9% în 2009-2010 până la 76,6% în 2013-2014, cu un vârf de cuprindere de 78,2% în anul școlar 2012-2013. Se impun în continuare măsuri active din partea tuturor factorilor interesați pentru a cuprinde într-o formă de învățământ un număr cât mai mare de tineri, conform direcțiilor strategice europene.

Gradul cel mai scăzut de cuprindere se regăsește la segmentul de populație cu vârsta între 19 și 23 de ani, sub 40% pe întreaga perioadă de analiză. Procentul se menține scăzut încă, din cauza situației financiare precare, migrației forței de muncă tinere în afara țării, slabei motivații profesionale, sau angajării pe piața muncii fără a mai continua o formă de învățământ postliceală sau universitară.

Strategia Europa 2020, își propune ca țintă ca cel puțin 40% din tineri (30-34 ani) să fie absolvenți de învățământ terțiar, ceea ce înseamnă ca la nivel județean să crească cu cel puțin 2% gradul de cuprindere în învățământul terțiar universitar și nonuniversitar.

Rata abandonului școlar în învățământul preuniversitar și postliceal (anexa nr 6.2.3) în județ, conform datelor oficiale disponibile pentru perioada anilor școlari 2009/2010-2012/2013, se prezintă astfel:

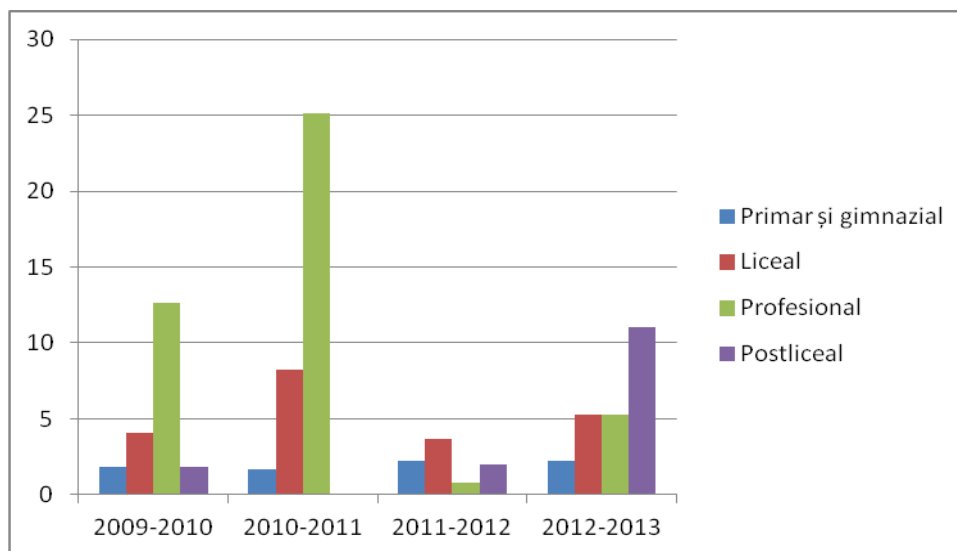
-la învățământul primar și gimnazial, abandonul școlar total a crescut de la 1,8% la 2,2%. Pe medii de rezidență, în anul școlar 2009-2010, abandonul a fost la nivel mai mare în rural decât în urban, tendința inversându-se în anii școlari următori, până în 2012-2013. În ceea ce privește rata abandonului pe sexe, în timp ce în 2009-2010, procentele sunt mai ridicate pentru genul feminin (1,9% pentru fete și 1,7% pentru băieți), în perioada anilor 2010/2011-2012/2013 procentul de băieți care au abandonat școala a crescut, în raport cu procentul pentru fete;

-în învățământul liceal, rata abandonului total a fost fluctuantă, înregistrându-se un maxim de 8,2% în anul școlar 2010/2011. O situație îngrijorătoare se semnalează în mediul urban, la nivelul anului 2010/2011, când rata abandonului a fost de 10%. Măsurile care se impun trebuie să vizeze, în principal, modalități de menținere în sistemul de învățământ a populației școlare din acest segment, inclusiv cea a restructurării rețelei școlare și creării de condiții materiale pentru susținerea educației;

-învățământul profesional s-a confruntat cu rata de abandon cea mai ridicată din învățământul preuniversitar, procentele cele mai mari înregistrându-se pentru populația școlară feminină și pentru mediul rural;

-în învățământul postliceal, rata abandonului a crescut deasemenea, în anul școlar 2012-2013 semnalându-se cea mai mare valoare, 11%, procentul fiind mai ridicat pe segmentul de populație școlară masculină.

Grafic 6.2.3 Evoluția ratei totale a abandonului în județul Mehedinți



Rata de părăsire timpurie a sistemului educațional pentru tineri (anexa nr 6.2.4)

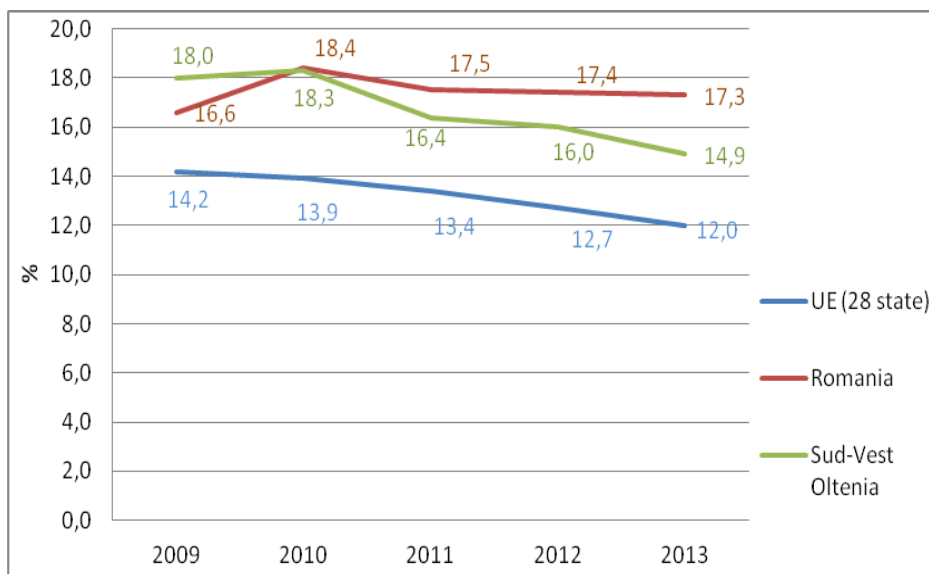
oferă informații numai pentru nivelul regional, însă concluziile sunt aplicabile și la nivelul județului. Reducerea valorilor pentru acest indicator face parte din recomandările Comisiei Europene pentru România, în 2013.

Analiza cifrelor referitoare la regiunea Sud-Vest Oltenia, relevă faptul că, deși în scădere în perioada de analiză (de la 18% în 2009 la 14,9% în 2013), procentul de populație cu vârstă cuprinsă între 18 și 24 de ani care au absolvit numai învățământ secundar inferior și nu urmează o altă formă de învățământ s-a situat peste media europeană (14,2% în 2009 și 12% în 2013). Față de procentul la nivel național, regiunea a înregistrat progrese semnificative în perioada 2011- 2013, situându-se sub media de la nivelul țării.

De remarcat este însă faptul că, la nivel regional s-a înregistrat un progres peste media europeană la acest capitol, în 2013 față de 2009, respectiv o scădere de 3,1% a ratei de părăsire timpurie față de media europeană de 2,2%.

În România, la nivelul tuturor regiunilor, sunt necesare încă eforturi susținute pentru reducerea ratei de părăsire timpurie a sistemului de educație. Contribuții semnificative în acest sens pot avea parteneriatele locale, implicarea crescută a părinților în viața școlii, dar și îmbunătățirea condițiilor materiale atât pentru elevi cât și pentru cadrele didactice.

Grafic 6.2.4 Evoluția ratei de părăsire timpurie a sistemului educațional a tinerilor (18-24 ani)



Pentru crearea unor condiții cât mai bune de învățare, la nivelul județului, prin Programul Operațional Regional (POR) 2007-2013, au fost realizate sau sunt în curs de realizare reabilitări/dotări cu echipamente pentru localuri de unități școlare, după cum urmează:

-Reabilitare Campus Școlar Școala de Arte și Meserii-Grup Școlar Industrial Constantin Brâncoveanu, Baia de Aramă

-Reabilitare Școala nr. 7- Drobeta Turnu Severin

-Reabilitare și extindere Școala "Dimitrie Grecescu" Drobeta Turnu Severin

-Reabilitare Colegiul Tehnic "Lorin Sălăgean" Drobeta Turnu Severin

-Reabilitare Liceul de Artă "I.St. Paulian" Drobeta Turnu Severin

-Reabilitare, modernizare și echipare pentru Școala Gimnazială Pristol

-Reabilitare Școală Gimnazială comuna Braniștea

-Reabilitare, modernizare și echipare pentru Școala Primară "Nicolae Bălcescu" Vânju Mare;

-Reabilitare, modernizare și echipare pentru Școala Gimnazială comuna Corlățel

-Reabilitare, modernizare și echipare pentru Școala Gimnazială comuna Rogova



-Reabilitare, modernizare și echipare pentru Școala Gimnazială comuna Burila Mare,

-Reabilitare, modernizare și echipare pentru Școala Primară din satul Crivina, comuna Burila Mare

-Reabilitare, modernizare și echipare pentru Școala Primară din satul Izvorul Aneștilor, comuna Livezile;

-Reabilitare, modernizare și echipare pentru Școala Primară comuna Poroina Mare

-Reabilitare, modernizare și echipare pentru Școala Gimnazială "Preda Buzescu" din comuna Vlădaia

-Reabilitare pentru Școală Gimnazială, comuna Dumbrava, județul Mehedinți

-Reabilitare Școala Gimnazială Gemeni din comuna Dîrvari

-Reabilitare și dotare pentru Școala Primară satul Noaptea, comuna Șisești

-Reabilitare și dotare Școala Primară satul Ostrovu Mare, comuna Gogoșu

-Reabilitare, modernizare și echipare Școala Primară din sat Stignița, comuna Poroina Mare

-Reabilitare și dotare Școala Primară Scăpău, comuna Devesel

-Reabilitare și dotare Școala Gimnazială Devesel, comuna Devesel

-Reabilitare, modernizare și echipare Școala Gimnazială "Gheorghe Dumitrescu Bistrița", comuna Hinova

Prin proiecte au fost prevăzute, în principal lucrări de: intervenții structurale pentru consolidarea clădirilor, lucrări de termo și hidroizolarea clădirilor, lucrări de refacere a instalațiilor electrice, sanitare și termice, lucrări de refacere a acoperișurilor, lucrări de refacere a finisajelor interioare, dotări cu echipamente și mobilier.

Învățământul superior în județ

Învățământul superior în municipiul Drobeta Turnu Severin a demarat în anul universitar 1991-1992 sub forma de Colegiu Universitar prin ordin al ministrului Învățământului.

Centrul Universitar Drobeta Turnu Severin (CUDTS) funcționează în prezent în cadrul Universității din Craiova și a luat ființă începând cu anul universitar 2004-2005, în urma fuziunii prin absorbție a Universității (particulare) "Gheorghe Anghel" cu Universitatea din Craiova. În cadrul Centrului funcționează filiale ale următoarelor facultăți:

- Facultatea de Economie și Administrare a Afacerilor
- Facultatea de Mecanică: Departamentul de Ingineria și Managementul Sistemelor Tehnologice
- Facultatea de Drept și Științe Sociale



- Facultatea de Litere
- Facultatea de Educație Fizică și Sport

Formarea se realizează pentru 12 domenii de studii de licență, în 15 programe de studiu de licență acreditate, 6 domenii de studii de masterat, în 8 programe de studii de masterat și 2 domenii de studii de doctorat cu toate formele de învățământ (curs de zi, frecvență redusă, învățământ la distanță). În anul universitar 2014-2015 sunt înscriși un număr de 1681 studenți din care : 1350 studenți la licență și 331 la master. Aceștia sunt îndrumați de un număr de 86 de cadre didactice universitare.

Baza material-didactică a CUDTS cuprinde 4 imobile (în 2 locații) destinate spațiilor de învățământ, cu 48 săli de curs, 30 săli de seminar, 13 laboratoare (9 laboratoare de informatică, 1 laborator de kinetoterapie, 1 cabinet gimnastică de recuperare, 2 cabinete experimentale, 1 laborator fonetic), 3 biblioteci (cu 3 săli de lectură), 2 săli de educație fizică, un cămin studentesc cu 200 de locuri și un cămin pentru cadre didactice.

Deasemenea, Centrul dispune de baza materială specifică specializărilor din domeniul de licență „Inginerie navală și navigație” și anume: nava școală ”APOLODOR” – Banc fluvial, barcă cu motor, baza nautică – dana Universitatii din Drobeta Turnu Severin dotata cu ponton de acostare, 4 bărci cu vâsle, șalupă fluvială de 20 m transformată în laborator, cabinet de navigație cu simulator de navigație.

În municipiul Drobeta Turnu Severin funcționează, deasemenea, o **filială a Facultății de Geografie din cadrul Universității București**, pentru studii universitare de licență, durata 3 ani, domeniul Geografie, specializările: Geografia turismului și Planificare teritorială, forma de învățământ de zi. In cadrul acestei filiale sunt înscriși în anul universitar 2014-2015, 87 studenți (anul I - anul III).

6.3 Infrastructura de sănătate

Sistemul județean de sănătate, similar celorlalte județe din România, prezintă o serie de probleme comune legate, în principal, de: subfinanțarea sistemului și lipsa personalului de înaltă specializare cauzat de migrația cadrelor medicale în alte țări.

Structura sistemului județean de unități sanitare s-a schimbat față de situația din anii 1990. În cadrul reformei din sistemul sanitar dispensarele medicale s-au transformat în alte unități sanitare, în special în cabinete medicale de familie și în locul policlinicilor s-au înființat cabinete medicale de specialitate, mare parte dintre ele private.

În anul 2013, **rețeaua de unități medicale** din județ (**anexa nr 6.3.1**) a funcționat, în principal, cu: 4 spitale, 2 unități medico-sociale, 5 dispensare medicale, 167 cabinete



medicale de familie, 110 farmacii și puncte farmaceutice, 102 cabinete stomatologice, 132 cabinete medicale de specialitate și 37 laboratoare medicale.

Este de subliniat faptul că numărul de spitale din județ este cel mai mic din regiune, situația fiind înrăutățită și de desființarea, în anul 2012, a Spitalului Orășenesc Vânu Mare și a Spitalului Orășenesc Strehaia. În prezent, în Mehedinți funcționează 4 spitale clasificate pe clase de competență, de către Ministerul Sănătății, astfel:

Nr. Crt.	Denumirea spitalului	Categoria de clasificare
1	Spitalul Județean de Urgență Drobeta Turnu Severin	III
2	Spitalul Municipal Orșova	IV
3	Spitalul Orășenesc Baia de Aramă	IV
4	Spital General CF Drobeta Turnu Severin	IV

Sursa: DJS Mehedinți

Drept urmare a scăzut și numărul de paturi din unitățile sanitare ale județului în perioada de analiză, de la 1655 în anul 2009, la 1445 în anul 2013:

	Ani calendaristici				
	2009	2010	2011	2012	2013
Număr de paturi	1655	1640	1445	1445	1445

Sursa: DJS Mehedinți

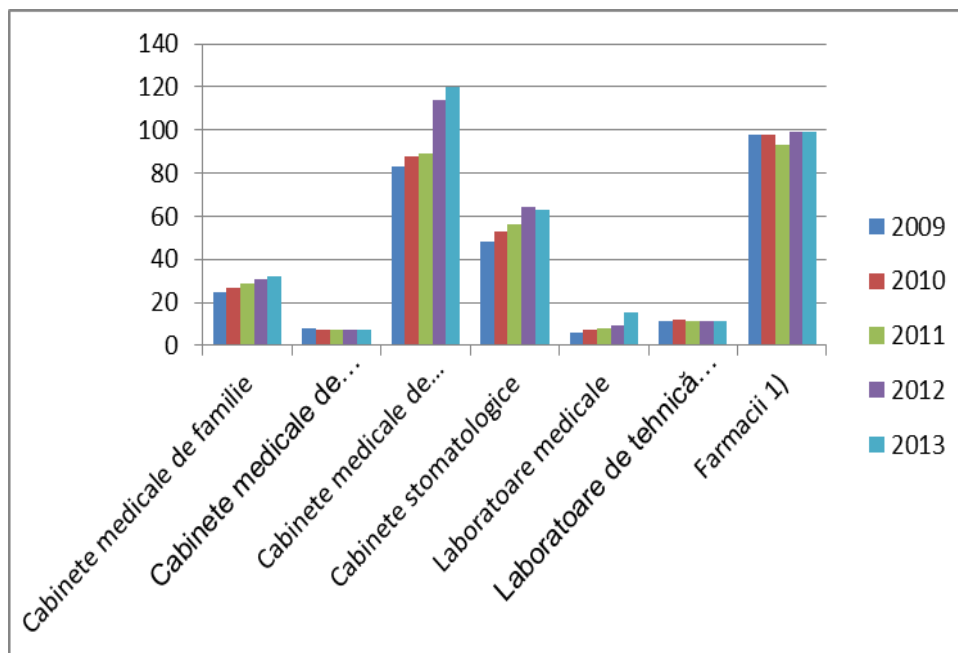
În ceea ce privește numărul de paturi la 1.000 de locuitori, conform INS, în anul 2013 media a fost de 5,5 paturi/1000 locuitori, această cifră scăzând ușor față de anul 2009, când a fost 5,7 paturi/1000 locuitori. Scăderea acestui indicator la nivel județean este în concordanță cu politicile naționale, care propun scăderea continuă până în 2016 a numărului de paturi pentru a se atinge indicatorul de 4,8 paturi la 1000 de locuitori, care reprezintă atât o medie la nivel european, cât și o țintă asumată de România în cadrul Acordurilor cu Banca Mondială. De altfel, la nivel european există o tendință generală de reducere a numărului de paturi spitalicești.

Sistemul privat de unități medicale (anexa nr 6.3.2) s-a dezvoltat la nivelul județului în mod continuu, în perioada 2009-2013, crescând mai ales numărul cabinetelor



medicale de familie, cabinetelor medicale de specialitate, cabinetelor stomatologice și al laboratoarelor medicale.

Grafic 6.3.1 Evoluția numărului de unități medicale private la nivelul județului

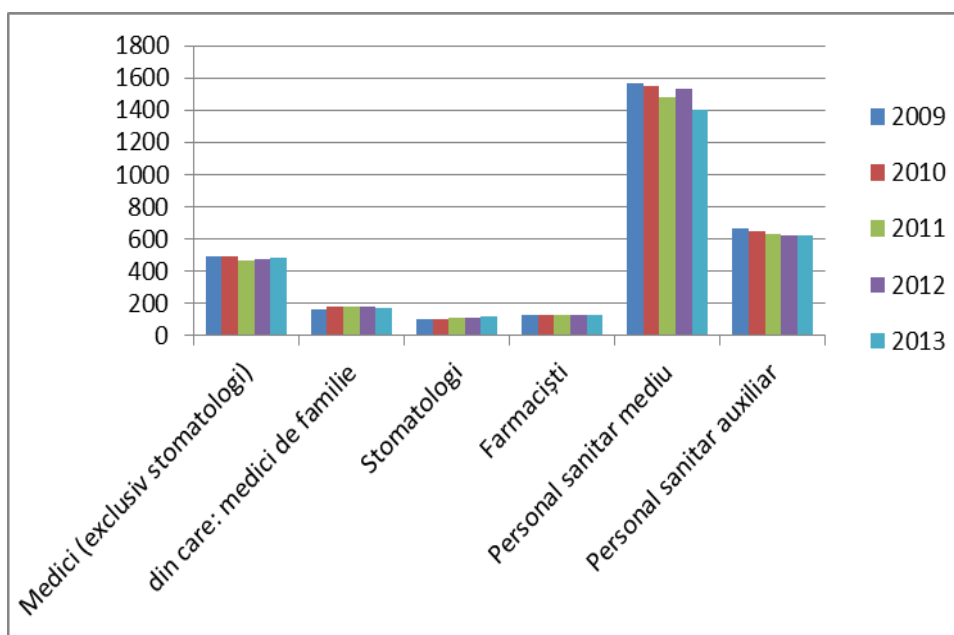


Conform datelor oficiale ale Casei de Asigurări de Sănătate Mehedinți, în anul 2014 figurau 2 unități spitalicești private și un număr de 8 furnizori privați de îngrijiri la domiciliu, în contract cu CAS, toate în municipiul Drobeta Turnu Severin.

Efectivele de personal medico- sanitar (anexa nr 6.3.3) a avut evoluții diferite în perioada 2009–2013, însă, per ansamblu, situația nu este satisfăcătoare, întrucât numărul lor se menține, încă, scăzut. Numărul medicilor, fără stomatologi, s-a menținut în jurul valorii de 480, cu un vârf în anul 2010, când au funcționat 495 de medici; numărul medicilor de familie a crescut în cadrul personalului medical, de la 164 în 2009, la 173 în 2013, iar al stomatologilor de la 102 la 117.

A scăzut drastic, însă, numărul personalului mediu și auxiliar (acesta fiind un fenomen național): numărul asistenților a ajuns de la 1563 în 2009 la 1405 în 2013, în timp ce numărul de moașe a scăzut cu mai mult de jumătate (21 în 2013, față de 51 în 2009). Personalul sanitar auxiliar a scăzut deasemenea de la 662 la 622 în perioada de analiză.

Grafic 6.3.2 Evoluția efectivelor de personal medico-sanitar, pe categorii, la nivelul județului



Evoluția sănătății populației în județul Mehedinți depinde în egală măsură de profesionalismul personalului medico-sanitar, ca și de existența unei infrastructuri corespunzătoare desfășurării actului medical.

Din acest motiv este necesar să fie susținute financiar investiții, proiecte de dezvoltare și implementarea de măsuri cu efecte sociale concrete asupra acestui sector.

Ceea ce trebuie subliniat este nevoia de dezvoltare serviciilor medicale la nivelul comunelor și localităților din județ și focalizarea, cel puțin pentru o primă fază prioritară, în special a serviciilor medicale de prim ajutor din fiecare localitate, care să nu necesite în fiecare dintre cazuri transportul către orașe și municipii.

6.4 Analiza SWOT

Puncte tari	Puncte slabe
<ul style="list-style-type: none"> • Infrastructură socială relativ dezvoltată la nivel de județ • Resurse umane calificate în domeniul social • Servicii sociale diversificate, mai ales pentru copii • Accesarea programelor operaționale pentru îmbunătățirea infrastructurii sociale, educaționale, de sănătate • Creșterea procentului de populație 	<ul style="list-style-type: none"> • Grad de sărăcie ridicat la nivelul județului • Număr mare de beneficiari de ajutor social (cel mai mare din regiune) • Dificultăți în integrarea socio-profesională a persoanelor dezavantajate • Disparități de dezvoltare socială între localități și pe medii de locuire • Populație școlară totală cu dinamică negativă, manifestat pe fondul scăderii

<p>preșcolară în anul 2013-2014</p> <ul style="list-style-type: none"> • Grad de cuprindere în învățământ peste 70%, în special pentru elevii de vârstă cuprinsă între 3 și 14 ani • Media regională a ratei de părăsire timpurie a sistemului educațional pentru tineri situată sub media națională, în perioada 2011-2013 • Prezența Centrului Universitar Drobeta Turnu Severin 	<p>populației totale a județului</p> <ul style="list-style-type: none"> • Infrastructură de sănătate insuficientă • Rețea școlară pentru nivel liceal și profesional concentrată în mediul urban în detrimentul mediului rural • Rata abandonului ridicată, mai ales pentru învățământul profesional și postliceal • Numărul de spitale din județ este cel mai mic din regiune • Nu există nici un spital de categoriile I-II în județ
Oportunități	Amenințări
<ul style="list-style-type: none"> • Asumarea de către România a reducerii numărului de persoane aflate în situație de risc de sărăcie și excluziune socială cu 580.000 persoane până în 2020 (conform Europa 2020), ceea ce va conduce la adoptarea unor măsuri generale pentru atingerea indicatorului • Dezvoltarea parteneriatelor public-private pentru dezvoltarea sectoarelor social și de sănătate • Dezvoltarea de proiecte finanțate prin programele operaționale pentru 2014-2020 pentru infrastructura de educație și de sănătate în mediul rural • Investiții în tehnologizarea și informatizarea serviciilor • Încurajarea parteneriatelor locale, a implicării a părinților în viața școlii, dar și îmbunătățirea condițiilor materiale în scopul îmbunătățirii accesului la educație 	<ul style="list-style-type: none"> • Creșterea ponderii asistaților social și implicit a efortului bugetar pentru susținerea lor • Reducerea numărului de potențiali studenți din județ, din cauza procentului redus de promovabilitate la examenul de bacalaureat • Reducerea gradului de cuprindere într-o formă de educație pentru grupa de vârstă 19-23 ani, din cauza situației financiare precare, migrației forței de muncă tinere în afara țării, slabei motivații profesionale, sau angajării pe piața muncii fără a mai continua o formă de învățământ postliceală sau universitară • Slaba dezvoltare a serviciilor medicale de prim ajutor din mediul rural va conduce la aglomerarea unităților medicale de urgență din urban

7 Administrația publică locală, capacitatea administrativă a Consiliului Județean

7.1 Baza legală de funcționare a Consiliului Județean

Consiliul Județean (CJ) Mehedinți este, în conformitate cu prevederile legale, autoritatea administrației publice locale, constituită nivel la județean, pentru coordonarea activității consiliilor comunale și orășenești, în vederea realizării serviciilor publice de interes județean.

Consiliul județean este compus din 30 de consilieri aleși prin vot universal, egal, direct, secret și liber exprimat, în condițiile stabilite de Legea nr. 67/2004 (republicată) pentru alegerea autorităților administrației publice locale.

Consiliul Județean Mehedinți este condus de președinte, ales conform legilor electorale în vigoare și de 2 vicepreședinți aleși din rândul consilierilor județeni.

Activitatea CJ se desfășoară în conformitate cu reglementările relevante privind domeniile de competență și sunt prezentate în cele ce urmează:

- Legislația privind organizarea administrativ-teritorială a României și competențele administrației publice locale: Legea nr. 215/2001 a administrației publice locale, republicată, cu modificările și completările ulterioare; Legea nr. 2/1968 privind organizarea administrativă a teritoriului Republicii Socialiste România, republicată, cu modificările și completările ulterioare; Legea nr. 350/2001 privind amenajarea teritoriului și urbanismul, cu modificările și completările ulterioare; Legea nr. 351/2001 privind aprobarea Planului de amenajare a teritoriului național - Secțiunea a IV-a Rețeaua de localități, cu modificările și completările ulterioare;

- Legislația vizând procesul de descentralizare și standardele de calitate și cost: Legea – cadru nr. 195/2006 a descentralizării și Hotărârea Guvernului nr. 139/2008 privind aprobarea Normelor metodologice de aplicare a Legii-cadru nr. 195/2006 a descentralizării; Hotărârea Guvernului nr. 961/2009 privind aprobarea Ghidului-cadru pentru elaborarea standardelor minime de calitate și a standardelor minime de cost pentru serviciile publice de calitate;

- Legislația în domeniul financiar-bugetar și fiscal: Legea nr. 500/2002 privind finanțele publice, cu modificările și completările ulterioare; Legea nr. 273/2006 privind finanțele publice locale, cu modificările și completările ulterioare; Legea nr. 571/2003 privind codul fiscal, cu modificările și completările ulterioare; Hotărârea Guvernului nr. 44/2004 pentru



aprobarea Normelor metodologice de aplicare a Legii nr. 571/2003 privind Codul fiscal și Ordonanța Guvernului nr. 92/2003 privind Codul de procedură fiscală;

- Legislația în domeniul evaluării preliminare a impactului - Hotărârea Guvernului nr 775/2005 pentru aprobarea Regulamentului privind procedurile de elaborare, monitorizare și evaluare a politicilor publice la nivel central și Hotărârea Guvernului nr. 1361/2006 privind conținutul instrumentului de prezentare și motivare a proiectelor de acte normative supuse aprobării Guvernului, reglementări care prevăd cerințele specifice cu privire la evaluarea preliminară a impactului care trebuie îndeplinite de instituțiile administrației publice centrale atunci când prezintă, spre aprobare/adoptare Guvernului, documente de politici publice sau acte normative;

- Legislația în domeniul managementului funcției publice și al corpului funcționarilor publici – Legea nr. 188/1999 privind Statutul funcționarilor publici, republicată, cu modificările și completările ulterioare, și legislația secundară adoptată în aplicarea acestuia . Acesteia i se adaugă regulile stabilite prin legi speciale cu privire la anumite categorii de funcții publice și funcționari publici, împreună constituind temeiul juridic de naștere și, ulterior, exercitare a așa-numitelor “raporturi de serviciu”;

- Legislația în domeniul conduitei funcționarilor publici - Legea nr. 7/2004 privind Codul de conduită a funcționarilor publici, împreună cu regulile detaliate de parcurgere a procesului de monitorizare de către ANFP a respectării normelor de conduită de către funcționarii publici, precum și a implementării procedurilor disciplinare în cadrul autorităților și instituțiilor publice. Acesteia i se adaugă regulile stabilite prin legi speciale diferitelor categorii de funcții publice, de funcționari publici sau de activități desfășurate în exercitarea prerogativelor/competențelor instituționale, împreună constituind cadrul general de definire și implementare a normelor de conduită și standardelor comportament în exercitarea prerogativelor de putere publică;

- Legislația în domeniul conduitei personalului contractual din autoritățile sau instituțiile publice - Legea nr. 477 din 8 noiembrie 2004 privind Codul de conduită a personalului contractual din autoritățile și instituțiile publice.

7.2 Organizarea administrativă a județului

La nivelul județului Mehedinți există: 2 municipii (Drobeta Turnu Severin și Orșova), 3 orașe (Strehaia, Vânju Mare și Baia de Aramă), 61 comune și 344 sate.

Din punct de vedere al împărțirii urban-rural, din totalul de 410 localități ale județului, 1,2% sunt propriu-zis urbane, iar 98,8% rurale.

La recensământul din 2011, populația (în număr de 265390 persoane) era împărțită astfel în localitățile județului:

a. În municipii și orașe: 124224 locuitori:

-municipiul Drobeta Turnu Severin: 92617 locuitori

-municipiul Orșova: 10441 locuitori

-orașul Strehaia: 10506 locuitori

-orașul Baia de Aramă: 5349 locuitori

-orașul Vânju Mare: 5311 locuitori

b. În comune și sate: 141166 locuitori

7.3 Funcționarea Consiliului Județean Mehedinți

Activitatea Consiliilor Județene se desfășoară în conformitate cu Legea administrației publice locale nr. 215/2001, republicată, cu modificările și completările ulterioare.

CJ Mehedinți este constituit din 30 de consilieri, constituiți în 7 comisii de specialitate, în următoarele domenii de activitate:

-Comisia buget-finanțe, economie, prognoze economico-sociale, administrarea domeniului public și privat al județului;

-Comisia pentru probleme de agricultură, industrie alimentară, silvicultură, ecologie și protecția mediului înconjurător;

-Comisia de urbanism, organizarea și amenajarea teritoriului, realizarea lucrărilor publice, conservarea monumentelor istorice și de arhitectură;

-Comisia pentru servicii publice și comerț;

-Comisia pentru activități științifice, învățământ, sănătate, cultură, culte, agrement, sport și mass media;

-Comisia pentru administrație publică locală, juridic, apărarea ordinii publice, muncă și protecție socială, respectarea drepturilor cetățenești;

-Comisia pentru relații externe și dezvoltare regională.

Organizarea și funcționarea Consiliului se realizează prin regulament propriu, care are la bază reglementările în vigoare și care este adoptat cu majoritatea consilierilor în funcție

7.4 *Autoritățile locale de la nivelul municipiilor, orașelor și comunelor din județ*

La nivelul autorităților publice din municipii, orașe și comune, prin Legea 215/2001, sunt prevăzute consiliile locale, ca autorități deliberative și primarii, ca autorități executive. Consiliile locale și primarii aleși prin vot universal, direct, egal, secret și liber exprimat, reprezintă autoritățile la nivel local și au un mandat de 4 ani.

7.5 *Capacitatea administrativă a Consiliului Județean*

Conform normelor de aplicare a Legii descentralizării nr 195/2006, evaluarea capacității administrative a unității administrativ-teritoriale se realizează pe baza următoarelor criterii generale:

- a) capacitatea autorităților administrației publice locale de a planifica strategic;
- b) capacitatea autorităților administrației publice locale în ceea ce privește managementul financiar;
- c) capacitatea autorităților administrației publice locale în ceea ce privește managementul resurselor umane;
- d) capacitatea autorităților administrației publice locale în ceea ce privește managementul proiectelor;
- e) concordanța actelor adoptate și emise de către autoritățile administrației publice locale cu reglementările în vigoare.

Pentru exercitarea competențelor legale, CJ Mehedinți își desfășoară activitatea prin aparatul de specialitate, subordonat președintelui, care cuprinde 141 de posturi, din care:

- 104 funcții publice: un secretar al județului, 12 funcții publice de conducere, 91 funcții publice de execuție;
- 37 de funcții în regim contractual din care: o funcție de conducere și 36 funcții de execuție,

Aparatul de specialitate este organizat pe direcții, servicii și alte compartimente funcționale, potrivit specificului și nevoilor județului, cu respectarea prevederilor legale și în limita mijloacelor financiare de care dispune.

Aparatul de specialitate este completat de 3 funcții de demnitate publică: președintele și 2 vicepreședinți și 1 post de administrator public al județului, neocupat.

Organigrama, statele de funcții și numărul de personal se aprobă, conform legii, la propunerea președintelui, prin hotărâre de consiliu.

Din cele 141 de posturi disponibile, 119 sunt ocupate cu personal de specialitate, procentul de ocupare fiind de 84,39%.

Aparatul de specialitate al CJ Mehedinți are următoarea structură:

I.1. Secretar al județului;

II.1. – Direcția Juridică, Achiziții Publice, Relația cu Consiliul Județean;

2. – Director executiv;

3. – Serviciul Juridic-Contencios, Relația cu Consiliul Județean;

4. – Compartimentul Relații cu Publicul, Petiții;

5. – Compartimentul Editare Monitorul Oficial al Județului;

6. – Compartimentul Achiziții Publice;

III.1. – Arhitect Șef;

2. – Serviciul Avizări, Autorizări, Urbanism și Amenajarea Teritoriului;

2.1. – Compartimentul Avizări, Autorizări;

2.2. – Compartimentul Urbanism și Amenajarea Teritoriului;

3. – Compartimentul Baza de Date Urbane, GIS;

4. – Compartimentul Administrarea Patrimoniului Public și Privat;

IV.1. – Direcția Tehnică,

2. – Director executiv;

3. – Serviciul Lucrări Publice, Administrarea și Gestionarea Drumurilor și Podurilor Județene, Investiții și Gospodărie Comunală;

3.1. – Compartimentul Investiții, Administrarea și Gestionarea Drumurilor și Podurilor, Gospodărie Comunală;

3.2. – Compartimentul Pregătire Proiecte Drumuri și Poduri cu Finanțare Externă;

4. – Unitatea de Management și Implementarea Proiectelor cu Finanțare din POS Mediu, Monitorizarea Serviciilor Comunicare de Utilități Publice;

V.1. – Direcția Autorizare și Monitorizare Activitate Transport Administrativ;

2. – Director;

3. – Compartimentul Autorizare și Monitorizare Activitate Transport;

4. – Compartimentul Administrativ Personal de Deservire;

VI.1. – Direcția Economică;

2. – Director Executiv;

3. – Compartimentul Buget Finanțe, Colectarea Creanțelor Bugetare;

4. – Serviciul Contabilitate, Resurse Materiale, Evidența Patrimoniului;



VII.1. – Direcția Cooperare Regională, Arii Protejate și Relații Externe;

2. – Director executiv;
3. – Director executiv adjunct;
4. – Compartimentul Managementul Proiectelor, Dezvoltare Regională;
5. – Compartimentul Turism, Salvamont și Situații de Urgență;

VIII.1. – Direcția Resurse Umane;

2. – Director Executiv;
3. – Serviciul Managementul Resurselor Umane Aparat de Specialitate,

Instituții Subordonate și Primăriile județului Mehedinți;

IX.1. – Compartimentul Audit Public și Control Intern;

X.1. – Cabinetul Președintelui.

Aparatul de specialitate funcționează pe baza unui regulament propriu adoptat prin hotărâre a Consiliului Județean.

Dezvoltarea resursei umane proprii constituie unul din elementele care contribuie la îmbunătățirea capacității administrative a instituției. Participarea la cursuri de dezvoltare profesională și personală a funcționarilor publici și a personalului contractual constituie unul din criteriile de evaluare.

Din cadrul CJ Mehedinți, în anul 2014, au participat la cursuri de perfecționare/specializare în domenii specifice administrației publice un număr de 60 persoane din totalul aparatului de specialitate și 23 de persoane din cadrul consilierilor județeni, care reprezintă 49% din totalul aparatului de specialitate și comisiilor de specialitate.

Ca organism în slujba cetățenilor, Consiliul Județean a manifestat transparență în activitate și a răspuns solicitărilor, conform Legii 544/2001 privind liberul acces la informații publice. În anul 2014, situația acestor solicitări a fost următoarea:

I. Numărul total de solicitări de informații de interes public: 12

II. Numărul de solicitări defalcat în raport de obiectul cererii:

- Solicitări referitoare la comunicarea unor date cu privire la contracte: 7
- Solicitări referitoare la comunicarea unor date cu privire la bilanț sau alte date statistice: 1
- Solicitări referitoare la comunicarea unor date cu privire la bugetul instituției precum și alte probleme administrative: 4
- Solicitări referitoare la comunicarea datelor de contact ale instituției: 0
- Puncte de vedere: 0



- Acreditări: 0
- Solicități interviu: 0
- Altele: 0

III. Numărul de solicitări defalcat pe modalitatea de adresare:

- în scris: 12
- telefonic: 0
- verbal: 0

IV. Numărul de solicitări pe destinatarul solicitării:

- mass-media: 5
- persoane fizice: 4
- persoane juridice: 3

V. Reclamații administrative:

- rezolvate favorabil: 0
- respinse: 0

VI. Numărul de plângeri în instanță:

- rezolvate favorabil pentru petiționar: 0
- în curs de rezolvare: 0
- respinse petiționarului: 0

Se remarcă prezența informațiilor legate de activitatea CJ și pe site-ul instituției găzduit de portalul județului Mehedinți (www.sejmh.ro), unde pot fi vizualizate, printre altele: regulamentele de funcționare, rapoartele de activitate ale președintelui CJ și ale vicepreședinților, rapoartele de activitate ale majorității consilierilor județeni, organigrama, dispozițiile președintelui pe anul în curs și arhiva acestora, hotărârile consiliului pentru anul în curs și arhiva pentru anii precedenți, procesele verbale ale ședințelor CJ, licitații, bugetul pe anul 2015. Nu sunt actualizate secțiunile referitoare la legislație, direcțiile subordonate, buletinele informative, proiectele proprii.

Preocupările Consiliului Județean pentru absorbția de fonduri europene pentru proiecte de dezvoltare a județului, s-a concretizat într-un număr de 8 proiecte, în care acesta a fost beneficiar și un număr de 4 proiecte în care a fost partener. În cadrul aparatului de specialitate de la nivelul instituției funcționează Direcția Cooperare Regională, Arii Protejate și Relații Externe și Unitatea de Management și Implementarea Proiectelor cu Finanțare din POS Mediu, care au atribuții în acest domeniu.

Au fost implementate proiecte finanțate atât prin Programele Operaționale Sectoriale 2007-2013 (POR, POS Mediu), cât și prin alte fonduri disponibile (BIRD, IPA Programul de



Cooperare transfrontalieră România-Bulgaria, Programul IPA de Cooperare transfrontalieră România – Republica Serbia)

Capacitatea financiară a Consiliului Județean este transpusă în administrarea bugetului propriu anual, conform prevederilor legale.

Dezvoltarea parteneriatelor la nivelul județului care măresc gradului de coeziune teritorială și al competitivității, constituie o preocupare constantă pentru unitățile administrativ teritoriale.

În județul Mehedinți sunt constituite **Asociații de Dezvoltare Intercomunitară (ADI)**, în scopul realizării în comun a unor proiecte de dezvoltare de interes zonal sau regional ori furnizarea în comun a unor servicii publice. Asociațiile de dezvoltare intercomunitară sunt de utilitate publică, prin derogare de la prevederile Ordonanței Guvernului nr. 26/2000 cu privire la asociații și fundații, aprobată cu modificări și completări prin Legea nr.246/2005. În județul Mehedinți își desfășoară activitatea următoarele astfel de asociații:

- ADI Sud Vest Oltenia
- ADI pentru Salubritate Mehedinți
- ADI pentru managementul serviciilor de apă și de canalizare Mehedinți
- ADI Terra Romana- CL
- ADI Greci- Breznița-Motru
- ADI Broșteni- Corcova

Grupurile de Acțiune Locală reprezintă parteneriate constituite între diverși reprezentanți ai sectorului socio-economic din teritoriu și care determină direcția de dezvoltare a regiunii. În program participă zone rurale care formează o unitate omogenă din punct de vedere istoric, economic, social și geografic.

- GAL ”Ținutul Cloșani”
- GAL ”Colinele Olteniei”
- GAL Calafat
- GAL ”Clisura Dunării”
- GAL Mehedințiul de Jos

7.6 Analiza SWOT

Puncte tari	Puncte slabe
<ul style="list-style-type: none"> • Armonizarea regulemetelor de funcționare a autorităților locale cu legislația în vigoare 	<ul style="list-style-type: none"> • Nu sunt actualizate toate secțiunile de pe site-ul propriu al CJ • Existența unui număr mic de asociații la



<ul style="list-style-type: none"> • Preocuparea pentru extinderea vizibilității CJ • Interes față de procese de planificare strategică la nivel local sau județean • Colaborări de tradiție ale administrațiilor locale din județ cu autoritățile din țările vecine Serbia și Bulgaria • Preocupare constantă din partea CJ pentru dezvoltarea parteneriatelor 	<p>nivelul comunităților locale rurale (număr mic de GAL în județ)</p>
Oportunități	Amenințări
<ul style="list-style-type: none"> • Existența unor proiecte cu finanțare europeană pentru dezvoltarea capacității administrative • Accesul la programele de cooperare transfrontalieră • Utilizarea exemplurilor de bună practică privind cooperarea teritorială la nivel național pentru dezvoltarea la nivel local 	<ul style="list-style-type: none"> • Riscul de a apărea decalaje între diferite autorități locale din cauza lipsei de preocupare în domeniu

8 Potențialul cultural al județului

Leagăn de istorie și civilizație din timpuri străvechi, Mehedințiul se situează în rândul județelor care promovează identitatea culturală locală, oferind, în același timp, un peisaj bogat de manifestări în sprijinul valorificării tradițiilor mai vechi și mai noi din comunele și satele de pe întreg teritoriul.

Viața culturală a județului este susținută de instituții publice de cultură, reprezentanții comunităților locale, organizații profesionale, asociații și fundații culturale.

Datorită tradiției culturale foarte puternice și a unui patrimoniu arhitectural și religios extrem de bogat, județul Mehedinți poate fi considerat unul din județele cu un potențial cultural deosebit, care poate fi valorificat în sprijinul dezvoltării durabile.

Municipiul Drobeta Turnu Severin poate fi considerat un muzeu în aer liber având în vedere faptul că, încă din primii săi ani de existență, au fost descoperite în timpul diferitelor lucrări, vestigii istorice ce proveneau de la construcțiile romane sau feudale. Cele mai importante dintre acestea sunt:

- castrul roman Drobeta;
- podul construit de Apollodor din Damasc la ordinul împăratului Traian;
- termele romane;
- fortificația poligonală din sec. XIII d. Chr;
- biserica mitropoliei Severinului.

Muzeul Regiunii Porțile de Fier este cea mai importantă instituție de cultură care își desfășoară activitatea în municipiul Drobeta Turnu Severin și în județul Mehedinți, fiind, în același timp, un important obiectiv turistic al orașului, cu valoare inestimabilă, ilustrând admirabil evoluția istorică pe care a cunoscut-o această așezare, dar și cele mai reprezentative caracteristici ale întregii regiuni geografice, contribuind la educația locuitorilor - științifică, muzicală, artistică și care a devenit, în timp, un centru de iradiere culturală, patriotică, pentru ținuturile de pe malurile Dunării locuite de români.

Palatul Cultural "Theodor Costescu" este un alt lăcaș cu o puternică activitate culturală, în sălile sale funcționând și Casa de cultură a municipiului și biblioteca Ion G. Bibicescu, cu o bogată colecție de carte.

În județ, funcționau în anul 2013 un număr de 176 de biblioteci din următoarele categorii: 4 biblioteci specializate, 113 biblioteci școlare, 59 biblioteci publice. Fondul de carte avea 1.784.758 de volume din cele mai variate domenii.



Patrimoniul cultural construit este completat de numeroasele monumente istorice de pe întreg teritoriul județului. Ministerul Culturii a dat publicității în 2010 lista monumentelor istorice din România, unde Mehedințiul figurează cu 569 de obiective de patrimoniu din care 69 de categoria A - monumente de interes național și 500 de categoria B - monumente de interes local. Câteva dintre cele mai reprezentative sunt:

-Biserica de lemn Sfinții Apostoli Petru și Pavel din **Brebina** - monument istoric și de arhitectură populară religioasă, reprezentativă pentru bisericile de lemn din Oltenia. Biserica datează din 1757. Are formă de navă, fără turlă și este acoperită cu șiță. A fost restaurată și pictată în 1869, pictura interioară fiind executată în tempera, cu figuri în ulei. În biserică se află o icoană veche, pictată în 1757.

-Biserica de lemn Sfinții Voievozi din **Godeanu** - monument istoric și de arhitectură populară religioasă, datând din perioada 1783 - 1786.

Biserica de lemn Sfinții Voievozi din **Isverna** - monument istoric și de arhitectură populară religioasă. Biserica a fost construită în 1783 și refăcută în 1823. Pictura interioară datează din 1892.

-Mănăstirea Sfânta Treime din **Cerneți** - monument istoric și de arhitectură religioasă; biserica mănăstirii a fost construită în 1663 și reconstruită în 1748 - 1752 de către Grigore Ghica Voievod. În interiorul bisericii se păstrează 3 straturi de pictură originală tip frescă, în stil bizantin, cel mai vechi datând din anul 1673. Se remarcă clopotnița masivă cu aspect de turn de cetate. Aici a luat ființă prima școală românească (de la Sfânta Troiță din Cerneți) în vestul Olteniei, conform unor documente de la sfârșitul sec al XVIII-lea.

-Biserica fostei mănăstiri Sfinții 24 Voievozi din **Baia de Aramă** - monument istoric și de arhitectură religioasă. Biserica a fost zidită în perioada 1699-1703, fiind realizată în stil brâncovenesc, cu turn - clopotniță pe pronaos și pridvor închis. Pastrează un ansamblu de picturi murale, realizate în 1703, de către zugravii Neagoe și Partenie de la Tismana.

-Biserica Grecescu din **Drobeta Turnu Severin** - monument istoric și de arhitectură religioasă. Biserica a fost construită în 1803, pictura fiind realizată de Gheorghe Tattarescu

-Mănăstirea **Gura Motrului** - monument istoric și de arhitectură religioasă; mănăstirea a fost întemeiată în 1512 - 1521 de Harvat, mare logofăt pe vremea lui Neagoe Basarab. Aici a existat prima școală mehedințeană (sec. XVIII). În incinta mănăstirii exista: biserica actuală Cuvioasa Parascheva, construită în 1653; chiliile călugărilor; colecția muzeală cu profil de artă plastică, artă decorativă, carte rară românească, religioasă, icoane pe lemn, obiecte de cult etc și mormântul cărturarului Eufrosim Poteca. Complexul monahal a fost restaurat în 1957 și 1987.



-Mănăstirea **Vodița** - monument istoric și de arhitectură religioasă, este una din cele mai vechi ctitorii voievodale ale țării. Ea a fost ridicată în perioada 1364 - 1370 de călugărul Nicodim. Distrusă de turci în 1524, prima biserică a fost părăsită, fiind refăcută în 1680 prin grija marelui ban al Craiovei, Cornea Brăileanu. Planul treflat al bisericii Vodița constituie modelul preferat al arhitecturii bisericesti valahe. În 1990 a început reconstrucția mănăstirii. Biserica mănăstirii, construită din lemn, amintește de bisericile maramureșene.

-Mănăstirea Cetate **Strehaia** - monument istoric și de arhitectură religioasă, mănăstirea a fost construită probabil în jurul anului 1500 și reclădită în forma ei de astăzi de Matei Basarab în anul 1645. În 1690, Constantin Brâncoveanu a refăcut biserica și i-a adăugat un pridvor. Biserica, de plan dreptunghiular, este zidită din cărămidă și decorată cu arcade oarbe. Pridvorul deschis are arcade ce se sprijină pe 10 stâlpi. În naosul bisericii se pot vedea tablourile votive ale lui Matei Basarab, ale soției sale Elena și ale fiului lor Matei. Specific bisericii este orientarea altarului către sud-est, fapt care a dat naștere la numeroase legende. În incinta mănăstirii, pe lângă biserică mai există: ruinele vechilor case ale băniei și colecția muzeală a mănăstirii.

-Monumentul Comemorativ al Revoluției de la 1821 - a fost ridicat pe locul unde se află casa lui Tudor Vladimirescu în **Cerneți**, cu ocazia sărbătoririi centenarului revoluției. Este opera sculptorului Francisc Severin și este realizat din piatră cu basorelieful din bronz. Pe una din plăci este înscris un fragment din Cântecul pandurului.

-Schitul **Topolnița** Sfânta Cruce - monument istoric și de arhitectură religioasă, așezat într-o zonă deosebit de pitorească, schitul a fost construit în 1646 de Lupu Buliga, căpitan în oastea lui Matei Basarab. A fost construit din temelie pe locul unuia mai vechi din timpul lui Radu I (1377-1383). Are o valoroasă frescă murală datând din 1672. În 1826, schitul a fost folosit ca loc de adăpost pentru pandurii lui Tudor Vladimirescu. Construcția a fost refăcută în 1866 și restaurată în 1929-1930 și 1991-1992.

De mare interes pentru studiul culturii și civilizației din spațiul dunărean oferă și vestigiile arheologice din județ și mai ales din zona municipiului Drobeta Turnu Severin:

- Ruinele Cetății Ada Kaleh strămutate pe ostrovul **Șimian** în urma inundării insulei o dată cu construirea lacului de acumulare Porțile de Fier I. Complexul cuprinde printre altele:

- Cetatea Ada Kaleh - prima fortificație de pe fosta insulă Ada Kaleh ridicată în secolul al XV-lea de Iancu de Hunedoara. În 1520, insula a fost ocupată de turci și a primit numele de Ada Kaleh (Cetatea de pe insulă);

- Moschea – construită în secolul al XV-lea;

- Cimitirul turcesc.



-Ruinele Cetății Trikule, construită în secolul al XVI-lea, în cadrul fortificațiilor medievale ridicate în scopuri de apărare în fața atacurilor otomane. Aceasta apare ca un ansamblu fortificat alcătuit din trei turnuri formând un triunghi cu vârful spre Dunăre.

-Monumentul-Criptă al eroilor din 1916-1918 din **Drobeta Turnu Severin**- realizat în 1933, concepția grupului statuar aparținând arhitectului severinean State Baloșin. Pe latura sudică a monumentului se află cripta cu osemintele eroilor mehedințeni căzuți în primul război mondial.

-Casa memorială Gheorghe Rădulescu Motru, amenajată în casa cu aspect de culă a familiei cu exponate privind activitatea sociologului Ghe. Rădulescu Motru.

În județul Mehedinți, una din folcloristele cele mai cunoscute și mai autentice, de pe plaiurile Izvernei, Domnica Trop, a primit din partea Comisiei Naționale pentru Salvagardarea Patrimoniului Cultural Imaterial din cadrul Ministerului Culturii, titlul de "Tezaur Uman Viu", ca o recunoaștere a contribuției acesteia la consolidarea și îmbogățirea patrimoniului cultural național.

Programul "Tezauru umane vii", este una dintre inițiativele UNESCO privind salvagardarea, păstrarea și transmiterea patrimoniului cultural imaterial și vizează, pe de o parte, creșterea gradului de recunoaștere și vizibilitate a păstrătorilor și transmițătorilor elementelor de patrimoniu cultural imaterial în cadrul comunităților din care fac parte, al specialiștilor și al publicului larg, iar pe de altă parte identificarea acelor persoane care, făcând dovada caracterului excepțional al performării sunt capabile să transmită un anumit element de patrimoniu imaterial, în forma și cu mijloacele tradiționale nealterate, contribuind astfel la asigurarea viabilității acestuia.

Promovarea valorilor județului se realizează și prin intermediul manifestărilor cu caracter cultural-artistic desfășurate anual, sub coordonarea Centrului Cultural "Nichita Stănescu", unele dintre ele devenind deja de tradiție:

Promovarea valorilor județului se realizează și prin intermediul manifestărilor cu caracter cultural-artistic desfășurate anual, sub coordonarea Centrului Cultural "Nichita Stănescu", unele dintre ele devenind deja de tradiție:

- Festivalul de poezie "Nichita Stănescu"
- Festivalul de teatru pentru tineret "Juventhalia"
- Festivalul național de literatură "Sensul iubirii"
- Festivalul național de muzică populară "Mariana Drăguț"
- Festivalul de muzică ușoară "Aurelian Andreescu"



Relațiile transfrontaliere strânse cu țările vecine, Serbia și Bulgaria, dar și cu celelalte țări din spațiul european, sunt promovate și prin acțiuni culturale comune, precum:

- Festivalul țărilor dunărene
- Colocviile interculturale danubiene "Vară severineană"
- Tabăra Internațională de pictură "Danubius"
- spectacole folclorice și prezentarea tradițiilor din județ în Serbia și Bulgaria

Unul din promotorii valorilor spirituale la nivel local și național este Episcopia Severinului și Strehaiei, prin proiectele și acțiunile pe care le desfășoară. Spre exemplu, manifestările culturale sub genericul "Mehedinți - istorie, cultură și spiritualitate" are loc anual, reunind participanți din întreaga țară.

Izvorâte din experiența și înțelepciune de viață, din bucurie sau durere, tradițiile și obiceiurile populare transmit valori și creează punți de legătură între generații. Imensul tezaur din spațiul rural mehedințean este pus în valoare prin evenimente legate de diferite evenimente religioase sau laice, care reunesc generațiile în cadrul unor manifestări de excepție. Folclorul mehedințean, prin frumusețea și varietatea lui, este reprezentant permanent, fiind o adevărată stare de spirit a oamenilor trăitori pe aceste meleaguri și, în același timp, moștenirea transmisă de la bunici la nepoți.

Evenimente culturale reunesc atât fiii satului, cât și numeros public venit din toate colțurile țării, susținuți de către comunitățile locale, instituțiile de cultură dar și de către multe dintre personalitățile județului. Cele mai cunoscute astfel de evenimente culturale sunt:

- Sărbătoarea liliacului de la Ponoare și Festivalul "Ponoare, Ponoare"
- Festivalul satelor dunărene
- Festivalul Plaiului Cloșani
- Festivalul folcloric "Munte, munte, brad frumos"
- Festivalul- concurs de muzică populară "Constantin Gherghina"
- Festivalul de ceramică oltenească "Oale și sarmale"
- Festivalul viei și vinului
- Sărbătoarea salcâmului
- Sărbătoarea smochinului
- Sărbătoarea peșterii Topolnița

Bune prilejuri pentru promovarea valorilor și tradițiilor culturale locale sunt, deasemenea, manifestările de Zilele orașelor și nedeile anuale organizate în comunele județului, organizate, în principal, de către autoritățile locale și comunități.

Recunoscut fiind rolul esențial al culturii în viața unui popor, Consiliul Europei a adoptat ”Rezoluția cu privire la rolul culturii în Uniunea Europeană” în care se precizează:

- cultura este un factor de dezvoltare socială și comunitară, iar în contextul dezvoltării durabile, ea are multiple funcții și implicații;
- cultura este un factor al calității vieții; orice evaluare a standardelor de calitate a vieții individului, a colectivităților și a societăților trebuie să ia în considerare acest indicator;
- cultura trebuie privită ca mod de viață al individului și al societăților – un element prin care acestea se diferențiază;
- cultura este expresia identității (individuale, de grup, regionale, naționale etc.) și miză a diversității și diferenței, valori esențiale care trebuie asumate și susținute prin demersuri și programe pro-active;
- cultura contribuie la structurarea societății și a personalității umane;
- cultura are un rol important în realizarea integrării sociale și în respingerea oricărei forme de excluziune și marginalizare;
- cultura este o forță de coeziune socială.



9 Potențialul turistic al județului

Poziția geografică de așezare a județului Mehedinți, aceea a unui uriaș amfiteatru dispus în trepte, ce coboară dinspre nord-vest spre sud-est, de la munți spre câmpie, oferă condiții optime de dezvoltare a unor forme variate de turism.

Peisajul format de fluviul Dunărea și de defileul său, unic în țară, diversitatea reliefului, prezența unor elemente de floră și faună variate, multe specii fiind de mare importanță științifică, completate de impresionante mărturii ale unui trecut de milenii, dar și multe ale prezentului, exprimat prin edificii istorice, de arhitectură și artă, construcții tehnice unice prin valoarea și ineditul lor, oferă celor care ajung pe aceste meleaguri experiențe inedite și posibilități de petrecere a timpului liber într-un mod pe cât de plăcut pe atât de interesant.

9.1 *Potențialul turistic al cadrului natural*

9.1.1 **Potențialul turistic morfologic**

Relieful este un element fundamental în creionarea potențialului de atractivitate al județului. **Munții Mehedinți** reprezintă unul punctele de atracție majore. Așezați în partea de sud vest a Carpaților Meridionali, se întind pe o lungime de 50 kilometri, de la sud-vest la nord-est.

Au înălțimi medii de 1200 metri, maxima fiind Vârful lui Stan (1466 m) iar cele mai mari grupându-se în partea lor centrală. Au o alcătuire petrografică variată. Formațiunile sedimentare sunt reprezentate de calcare, șisturi argiloase, argile mărnose, gresii micacee, etc. În sudul lor și pe abruptul estic apar roci metamorfice: gnaise, micașisturi, roci bazice, serpentine, toate fiind dispuse peste rocile sedimentare. Calcarele masive, recifale, formează relieful stâncos, proeminent, din Piatra Cloșanilor și Culmea Domogled - Vârful lui Stan.

Pasionații de turism montan și de studii geologice pot străbate cu relativă ușurință masivul, pe poteci marcate, deși unele străbat zone inaccesibile la prima vedere. Pe unele porțiuni, creasta este umblată și de localnicii ce merg la stânilor, sau la sălașurile de pe creste.

La poalele Munților Mehedinți se află **Podișul Mehedinți**, cu caracteristici aparte; ca structură și relief este asemănător munților, iar ca altitudine este asemănător dealurilor. Este o unitate de podiș alcătuită din șisturi cristaline și calcare, cu altitudini cuprinse între 400 și 600m. Vârfulurile de peste 600m se numesc Cornete. Prezența calcarelor a favorizat apariția fenomenelor carstice de suprafață și de adâncime: chei, peșteri, văi, poduri naturale, cursuri

subterane, sohodoluri, văi seci, doline, de o mare frumusețe și admirate de toți cei care le vizitează. Cele mai cunoscute obiective de acest tip sunt:

Complexul carstic Topolnița, cuprins într-o rezervație de 50 hectare, unde se întâlnesc numeroase forme carstice de mare originalitate. Cea mai importantă este Peștera Topolnița, de interes științific remarcabil, aici putându-se urmări toate stadiile de evoluție a unei peșteri, de la acțiunea de săpare la cea de colmatare. Galeria însumează 12.000 m, dispuse pe 5 etaje, dintre care Galeria Racoviță de 1.570 m este cea mai impresionantă formațiune speologică din Carpați. Din complex mai fac parte Peștera Femeilor, Peștera lui Epuran, cu galerii dispuse pe 2 etaje, dar și Poiana Lunca Cireșului. Din complex fac parte și **cheile Topolniței** în lungime de circa 20 km, deosebit de înguste, versanții lor fiind acoperiți cu o bogată vegetație submediteraneană.

Fenomenele carstice de la Isverna cuprind: Peștera Isverna, care adăpostește o bogată faună cavernicolă și izbulul Isverna sub Dealul Cornetu.

Formațiuni carstice de la Balta: peștera Balta - în lungime de 600 m, peștera Curecea - în lungime de 2.200 m, cu concrețiuni calcaroase, apa curgătoare, fauna cavernicolă, Câmpul Peșterii - un platou calcaros întins și neted cu numeroase doline și sorburi permanente.

Fenomenele carstice de la Bulba: peștera Bulba este o peștera mixtă formată dintr-o rețea de galerii dispuse pe trei niveluri: activ, subfossil și fossil. Galeria sunt întrerupte de mai multe săli. Galeria activă, străbătută de un pârâu, are mai multe sifoane. Are o bogată faună și un important zăcământ de guano. **Cheile Bulba** reprezintă un interesant canion calcaros cu pereți înalți, peșteri și izbucuri străbătute de apele Bulbei.

Peștera Gura Ponicovei este opera pârâului Ponicova. Lungimea totală a peșterii este de 1.666 m. și altitudinea relativă de 60 m. Peștera este formată din 3 galerii înalte de circa 30 m. situate la nivele diferite, ornamentate cu stalactite și stalagmite. Prezintă și numeroase săli mari cu blocuri de prăbușire, uriașe anemolite atârinate de tavan și depozite de guano. Peștera este caldă cu temperaturi ce depășesc 11° C. Fauna este bogată: lilieci, păianjeni, fluturi. Aici se găsesc resturi scheletice de *Ursus spelaeus*.

9.1.2 Potențialul turistic al climei

Resursele climatice și bioclimatice au o tot mai mare importanță în dezvoltarea turismului la nivelul județului, cunoașterea acestora permițând valorificarea în promovarea turismului de agrement, de recreere sau de odihnă.



Poziția geografică a județului Mehedinți în colțul de sud-vest al țării, într-o depresiune la interiorul arcului Carpato-Balcanic și la poalele acestuia, imprimă climei unele particularități specifice: cea mai importantă este influența climatului submediteranean care se suprapune pe fondul climatului temperat continental caracteristic întregii țări.

Circulația generală a atmosferei se caracterizează prin originea mediteraneană și oceanică, aducând masele de aer mai umede și calde îndeosebi în perioada rece a anului. În consecință iernile sunt mai calde, cu precipitații lichide mari sub formă de lapoviță, ninsori și fenomene de îngheț mai puțin frecvente și intense. Pe versanții estici ai podișului Mehedinți au loc procese de foenizare a aerului. Acest proces conduce la creșterea temperaturii aerului, reducerea umezelii, absența precipitațiilor și predominarea timpului senin.

Prezența mai multor trepte de relief, de la câmpie până la munte, determină de nuanțe de climat montan, de dealuri și de câmpie.

Pe teritoriul județului sunt predominante vânturile de vest, nord-est, direcții date de orientarea marilor unități de relief. În defileul Dunării este predominant vântul de vest și nord-est, datorită orientării culoarului, iar în regiunea de câmpie sunt predominante vânturile de vest și de est. Viteza medie a vântului este de 4-6 m/s, iar maxima nu depășește 20 m/s.

Condițiile climatice trebuie cunoscute de către operatorii din turism pentru a-și adapta ofertele în funcție de perioadele cele mai propice, astfel încât să poată fi susținută viabilitatea sectorului turistic, generându-se beneficii economico-sociale comunităților locale și îmbunătățindu-se experiența de viață a turiștilor

9.1.3 Potențialul turistic hidrografic

Rețeaua hidrografică de ape curgătoare a județului este dominată de **Dunăre**, al doilea fluviu în Europa ca lungime și debit, după Volga. Are 2860 km, iar suprafața bazinului hidrografic este de 817 mii km², din care 221,7 mii km² pe teritoriul României. Pe teritoriul României intră prin localitatea Baziaș, de unde până la confluența cu Prutul, Dunărea curge numai pe teritoriul României. Sectorul inferior al Dunării (cel românesc), în lungime de 1075 km, începe cu spectaculosul și impresionantul defileu Porțile de Fier, lung de 144 km, care străbate sud-vestul Carpaților Meridionali, având pe o porțiune de 9 km lungime, Cazane, caracter de vale transversală, cu versanți calcaroși, abrupti. Aici a fost construit nodul hidroenergetic și de navigație Porțile de Fier I, care cuprinde lacul de acumulare Porțile de Fier I și o mare hidrocentrală cu o putere instalată de 2100 MW. În cadrul albiei Dunării există mai multe ostroave vechi, neinundabile (Ostrovu Corbului, Ostrovu Mare, insula Șimian). Între malul de vest al insulei Ostrovu Mare și al localității Mihailovac (pe malul sârbesc) s-au construit lacul de acumulare și hidrocentrala Porțile de Fier II, cu o putere



instalată 216 MW. Prezența Dunării pe teritoriul județului aduce un aport deosebit în diversificarea ofertei turistice a zonei, putând fi abordate numeroase forme de turism.

Râul Cerna, afluent al Dunării, are o lungime de 84 km și o suprafață a bazinului de 1433 kmp. Izvorăște din Masivul Godeanu, de la 2070 m altitudine, curge în mare parte pe linia tectonică dintre Munții Godeanu și Cerna (la vest) și Vâlcan și Mehedinți (la est), iar după ce trece prin Băile Topleț, se varsă în lacul de acumulare Porțile de Fier I, în amonte de Orșova. În cursul superior, valea Cernei este însoțită de mici masive calcaroase, cu versanți abrupti și creste semețe, numite Ciucevele Cernei, care se succed de la nord la sud și sunt deosebit de pitorești.

Râul Motru este afluent al Jiului pe teritoriul comunei Butoiești (județul Mehedinți). Are o lungime de 120 kilometri și o suprafață a bazinului de 1900 km². Izvorăște din SV Munților Vâlcan, de sub vf. Oslea, de la 1230 m. altitudine și, după ce străbate mai întâi o zonă constituită din șisturi cristaline și granite, despărțind Munții Vâlcan de Munții Mehedinți, pătrunde în regiunea calcaroasă a Podișului Mehedinți, separă apoi Piemontul Coșuștei de Dealurile Jiului, trece prin orașele Motru și Strehaia și drenează cel mai mare bazin carbonifer al Olteniei. Are un debit mediu anual de 14,3 mc/s. Afluenții săi principali sunt: Motru Sec, Coșuștea, Hușnița.

Apele stătătoare din județ, de mare interes mai ales pentru turismul nautic și pescuit sportiv, se împart în următoarele categorii:

-lacuri naturale, din care fac parte lacul carstice Zăton, Ponoare și Gornovița situate în nordul județului, dar și lacurile din Lunca Dunării: Lacul Vadului, Gârla Mare;

- lacuri artificiale: lacul Ostrovu Mare (40 000 ha) – primul ca mărime la nivel național, în zona hidrocentralei Porțile de Fier II; lacul Porțile de Fier I (10 000 ha) este al doilea ca mărime la nivel național format în spatele barajului cu același nume

Un interes aparte pentru turism prezintă zona Clisurii Dunării, în zona Cazanelor, care și-a primit numele de la succesiunile de lărgiri și îngustări (clisuri) determinate de alteranța rocilor.

În subsolul județului Mehedinți au fost identificate importante resurse de ape subterane localizate după forma de relief:

-în zona de munte și podiș resursele de apă se găsesc înmagazinate în depozitele de alterare de la suprafața rocilor stâncoase, în rețeaua de fisuri și crăpături, apărând la zi sub formă de zone umede sau izvoare, la baza versanților. Prin captarea izvoarelor cât și a zonelor umede, prin drenuri, se pot constitui surse importante de apă potabilă pentru alimentarea cu apă în sistem centralizat a localităților din zonă;



-în zona de deal și de câmpie înaltă, apele subterane sunt cantonate în straturi acvifere situate la adâncimi de 20-80 m care se descarcă limitat la baza versanților și văilor unde eroziunea a interceptat aceste straturi. Orizonturile acvifere pot fi interceptate și prin foraje executate în zona de platou. Atât prin foraje cât și prin captarea izvoarelor, localitățile din această zonă pot fi alimentate cu apă potabilă în sistem centralizat;

în zona de câmpie din sudul județului apele sunt cantonate în strate de nisipuri și pietrișuri la adâncimi diferite, funcție de altitudine: Lunca Dunării 0-2 m, terasa I 2-8 m, terasa a II-a 8-12 m, trasa a III-a 12-20 m, terasa a IV-a mai mică de 20 m. Tot în zona de câmpie, la limita dintre două terase, apar izvoare de terasă cu debite mari care pot fi captate pentru alimentarea cu apă a localităților (sat Gruia, Gârla Mare, Obârșia de Câmp și altele).

În baza forajelor hidrogeologice de cercetare și exploatare executate de societăți specializate, în județul Mehedinți au fost identificate și conturate bazine hidrogeologice cu importante rezerve exploatabile de apă potabilă subterană: bazin Strehaia, Poiana Gruii, Jiana Mare-Vânju Mare, iar cu apă minerală și termală, bazin Schela Cladovei-Gura Văii, Bala-Crainici.

La nivelul regiunii există izvoare sau iviri cu ape minerale necercetate, identificate în localitățile: Colibași, Lupșa, Baia de Aramă, Balta, Vârciorova.

Pe raza localității Bala s-a dezvoltat și stațiunea balneară cu același nume, de interes zonal, cu izvoare de ape minerale sulfuroase, oligominerale, termale (23,5 - 29,5 grade Celsius) și nămol terapeutic, indicate pentru tratarea afecțiunilor reumatismale, ginecologice și ale aparatului locomotor, precum și a gastritelor, insuficienței hepatice, sau a bolilor renale. Potențialul de dezvoltare în zonă a turismului balnear este însemnat, având în vedere bazinul de ape minerale încă neexploatat la întreaga capacitate.

9.1.4 Potențialul turistic biogeografic

Climatul blând, submediteranean al județului permite dezvoltarea pe un areal întins a unor specii și asociații vegetale specifice zonei sudice, precum și a unor rarități floristice. În Câmpia Blahniței, de exemplu, se mai pot întâlni pe alocuri pâlcuri de stejar pufos în amestec cu stejar brumăriu, cer, ulm și gârniță.

Specii de plante termofile sunt întâlnite în regiunea defileului Dunării și în regiunile calcaroase din Munții Mehedinți și din Podișul Mehedinți: liliacul, moșdreanul, cărpinița, ghimpele, darmozul, alunul turcesc, precum și unele specii rare, printre care: arțarul trilobat, tisa, laleaua.

Pădurile de cer și gârniță, în alternanță cu pajiști și terenuri agricole sunt prezente în partea central-sudică a județului, iar la poalele Munților Almăj și în partea sudică a Munților Mehedinți, predomină pădurile de gorun, cer și gârniță. Partea centrală și de nord a Podișului Mehedinți este populată de păduri de gorun, în alternanță cu fagul, iar pe pantele Munților Mehedinți se dezvoltă pădurile de fag.

Fauna județului este determinată de prezența multor specii termofile, ca: broasca țestoasă de uscat, vipera cu corn, scorpionul carpatic, rădașca, gușterul vârgat. Fauna forestieră este bogată și variată în specii: mistreț, căprior, urs (de mare interes cinegetic), jder, râs, vulpe, veveriță, pisică sălbatică, ciocănitoare etc.

Ariile protejate și rezervațiile naturale ocupă o mare parte din suprafața totală a județului și constituie certe atracții turistice

Parcul Natural Porțile de Fier este arie protejată înființată prin Legea nr.5/2000, ca un teritoriu în care remarcabila frumusețe a peisajelor și diversitatea biologică pot fi valorificate în condițiile păstrării nealterate a tradițiilor, iar calitatea vieții comunităților să fie rezultatul unor activități economice ale locuitorilor, desfășurate în armonie cu natura.

În parcurile naturale este permisă desfășurarea activităților tradiționale practicate de comunitățile din interiorul parcului și din imediata vecinătate a acestuia, printre care și activitățile turistice și de recreere, în condițiile protejării și conservării diversității biologice, etnofolclorice, culturale și a elementelor de peisaj. Deasemenea se urmărește dezvoltarea unor relații armonioase între natură și societate, prin promovarea folosințelor tradiționale ale terenurilor și resurselor teritoriale fără impact asupra mediului.

În arealul parcului trăiesc specii de plante și animale cu importanță majoră atât pentru România cât și pentru Europa. Spre exemplu, lăleaua cazanelor este specie endemică, crescând pe abrupturile din zona Ciucaru Mare (Cazanele Dunării), fapt pentru care este strict protejată de lege. Dintre celelalte specii de viețuitoare strict protejate, pot fi amintite: țestoasa de uscat, vipera cu corn, lupul, iar ca specii de plante: ghimpele, sau clopoței Cazanelor.

Din data de 18.01.2011, Parcul Natural Porțile de Fier a fost declarat sit Ramsar (cod RAMSAR 1946), devenind astfel arie naturală protejată de interes internațional, iar din 02.02.2013 și ROSPA0011 Blahnița a fost declarat sit RAMSAR (cod RAMSAR 2110).

Desemnarea acestor zone ca situri Ramsar este o recunoaștere a importanței acestora ca resurse de mare valoare economică, naturală, științifică și a rolului multiplu în menținerea calității mediului prin controlul inundațiilor, aprovizionarea stratului subteran de apă,



stabilizarea țărmurilor și protecția împotriva furtunilor, retenția nutrienților și sedimentelor, atenuarea schimbărilor climatice, purificarea apei, menținerea biodiversității

Geoparcul Platoul Mehedinți este o arie protejată de interes național din categoria parcurilor naturale, care are pe raza județului mehedinți 95% din suprafața totală.

Geoparcul este încadrat între Munții Mehedinți (grupă muntoasă a Munților Retezat-Godeanu aparținând de lanțul muntos al Carpaților Meridionali) și Piemontul Getic, în imediata apropiere a drumului național care leagă municipiul Drobeta-Turnu Severin de Caransebeș.

Flora parcului național este constituită din specii vegetale (arbori, arbuști și ierburi) distribuite în concordanță cu structura geologică, caracteristicile solului și climei, structurii geomorfologice sau altitudini. Fauna parcului este una diversificată și reprezentată de mai multe specii de mamifere, păsări, pești, amfibieni și reptile, unele protejate prin lege.

În perimetrul parcului natural sunt incluse mai multe arii naturale protejate, printre care: Complexul carstic de la Ponoarele, Pădurea de liliac Ponoarele, Cheile Coșuștei, Cornetul Babelor și Cerboanei, Cornetul Bălții, Cheile Topolniței și Peștera Topolniței, Cornetul Văii și Valea Mănăstirii, Izvorul și stâncăriile de la Câmana, Peretii calcaroși de la Izvoarele Coșuștei și Peștera Epuran.

9.1.4.1.1 Parcul național Domogled-Valea Cernei situat în sud-vestul României, peste bazinul râului Cerna, de la obârșie până la confluența cu râul Belareca, peste masivul Munților Godeanu și al Munților Cernei pe versantul drept și respectiv Munților Vâlcanului și Munților Mehedinți pe versantul stâng (județele Caraș Severin, Mehedinți și Gorj). În județul Mehedinți ocupă o suprafață de 8 220 ha.

Parcul este caracterizat de o diversitate floristică remarcabilă, fiind inventariate 1110 specii de plante vasculare (superioare). Din acestea, unele există numai aici, fiind necunoscute în alte parti ale tarii: borceag balcanic, barba caprei balcanică, cornutul bănățean, urzica moartă originară din Bithynia.

9.1.4.1.2 Datorită elementelor biogeografice, biologice și climatice, Parcul găzduiește o faună foarte bogată și interesantă, întâlnindu-se aici numeroase specii de animale de mare valoare științifică, unele unice în țară sau chiar în lume, excelând prin diversitatea insectelor. În această zonă se întâlnește cea mai ridicată biodiversitate în ceea ce privește lepidopterele, întâlnindu-se aproape 1500 specii de fluturi (1463), 45% din fauna de lepidoptere a țării fiind concentrată aici.



9.1.4.1.3 Pădurea Bâlvănești- este o zonă împădurită de interes social-recreativ cu specii de pin negru de Banat, ocrotită de lege.

9.1.4.1.4 Rezervația naturală Lunca Vânjului- pădure de luncă alcătuită din stejar, frasin, arțar tătäresc. În pătura erbacee vegetează, printre altele, mărgăritarul.

9.2 Potențialul turistic antropic

Este constituit din totalitatea resurselor turistice rezultate ale creației umane pe plan cultural-istoric și tehnico-economic din cadrul județului, considerate ca având valoare turistică sau constituind bază de existență pentru turism.

Obiectivele turistice antropice existente în prezent au fost ridicate de oameni în alte scopuri, însă au ajuns în ipostaza de „potențial turistic” treptat, pe măsură ce au devenit reprezentative pentru o anumită regiune sau etapă istorică, socială, culturală sau tehnică. Îndeplinind această condiție ele au rolul de a reîmprospăta memoria socială a vizitatorului.

Reprezentative pentru acest segment sunt:

- sistemele hidroenergetice și de navigație Porțile de Fier I și II

-**expoziția din cadrul hidrocentralei Porțile de Fier I**, în cadrul căreia sunt ilustrate istoria navigației din zona Porțile de Fier și a construcției hidrocentralei. Sunt prezentate prin intermediul montajelor foto, schițelor grafice, textelor și machetelor, momente din istoricul navigației pe Dunăre de-a lungul timpului, date hidrologice și date arheologice. Se vizitează și Sala turbinelor din centrala electrică (14 m sub nivelul lacului de acumulare).

Patrimoniul antropic este completat de monumentele istorice, vestigiile arheologice, casele memoriale de pe tot cuprinsul județului, în total 569 de obiective de patrimoniu conform Ministerului Culturii.

9.3 Forme de turism practicate și practicabile în județ

Prin patrimoniul natural și cel etno-cultural pe care îl deține, spațiul mehedințean oferă posibilitatea dezvoltării tuturor formelor principale de turism.

Turismul științific a apărut ca rezultat al descoperirii pe teritoriul mai multor localități din regiune, pe ambele maluri ale Defileului Dunării a numeroase situri cu structuri geologice sau cu fauna fosilă care au trezit interesul geologilor și paleontologilor, elemente vii de floră și faună endemică sau rară care au intrat în sfera de atenție a botaniștilor, entomologilor, zoologilor, urme de locuire preistorică, antică sau feudală ceea ce a atras în zonă istorici și arheologi.



Turismul cultural este o formă de turism care se adresează unei sfere mai largi de turiști și se realizează prin vizitarea obiectivelor patrimoniului istoric (vestigii arheologice, monumente, edificii religioase, muzee etnografice și de obiective de tehnică populară), vizitarea muzeelor, participarea la evenimente culturale (spectacole folclorice de muzică, dans, sărbători tradiționale, expoziții). Și această forma de turism se adresează unui public avizat și reprezintă o formă modernă de a petrece vacanța. Această formă de turism poate fi practică de-a lungul malului Dunării. Astfel pot fi vizitate obiectivele arheologice din perioada antică (cetățile dacice de la Divici și Stânca Liubcova, Castrul roman și piciorul Podului lui Apolodor), evul mediu (ruinele cetăților Sf. Ladislau, Drencova, Tricule), dar și istoria modernă (Peștera Veterani, Complexul Hidroenergetic și de Navigație Porțile de Fier I). Teritoriul la care facem referire deține și monumente importante pentru identitatea națională a românilor (Tabula Traiana, bustul regelui Decebal).

Turismul ecumenic sau monastic a apărut încă din evul mediu și s-a dezvoltat foarte puternic în timpurile moderne. Pelerinajul a condus la construirea de drumuri și așezări, a făcut să înflorească comerțul și industriile, a popularizat aspectele culturale ale acestora. După 1989, odată cu redobândirea libertății de credință, în zonă s-a manifestat o creștere a interesului pentru spiritualitatea religioasă materializată prin vizitarea unor așezăminte ca Mănăstirea Sfânta Ana, Mănăstirea Vodița, Catedrala Catolică din Orșova, Mănăstirea Mraconia ș.a.

Turismul de odihnă și recreere este practicat intens deoarece cadrul natural al zonei oferă condiții propice pentru dezvoltarea acestei forme de turism, cu atât mai mult cu cât aceasta formă de turism este și cea mai puțin costisitoare, adresându-se, practic tuturor categoriilor de turiști, indiferent de preocupări, pregătire, vârstă, religie sau resurse financiare. În funcție de modalitatea de practicare, caracteristice acestei forme de turism, sunt drumeția și turismul balnear. Cel mai spectaculos peisaj de pe întreg cursul Dunării este acela al Cazanelor Mari și Cazanelor Mici.

Turismul rural se definește prin petrecerea vacanței în spațiul rural. Această formă de turism este motivată de dorința de întoarcere la natură, la viața și obiceiurile tradiționale și presupune șederea în gospodăria țărănească (fermă sau pensiune agroturistică) sau într-o pensiune. Pentru a fi favorabile agroturismului, localitățile rurale trebuie să fie situate într-un mediu fără factori poluanți, deținătoare a unor valori etnofolclorice, culturale și tradiții sătești, cu un bogat trecut istoric sau a altor resurse turistice care permit realizarea unor oferte diversificate și personalizate. Podișul Mehedinți reprezintă una din zonele țării în care acest tip de turism se pot dezvolta. Astfel, există numeroase sate în care încă se mai păstrează vii



tradițiile, cultura și sărbătorile populare (situl etnografic din satul Balta, Prejna, Dâlbocița, Ansamblul de mori de apă de la Ponoarele etc.).

Ecoturismul reprezintă vizitarea unei zone relativ neafectate de activitățile umane, cu un impact redus asupra mediului, care are o importantă componentă educațională și care oferă un beneficiu economic direct economiei și populației locale. În Podișul Mehedinți există numeroase pensiuni turistice și agroturistice în care turiștii se pot bucura de produse ecologice și pot beneficia de o cazare în case tradiționale, putând lua parte, dacă doresc, la activitățile gospodăriei (în localitățile Ponoarele, Isverna, Ilovița, Balotești, Godeanu)

Birdwatching-ul este o formă de turism care se adresează celor pasionați de fotografierea și urmărirea comportamentului hrănirii, cuibării și zborului speciilor de păsări. Birdwatching-ul poate fi practicat fie din amenajări speciale cum ar fi turnurile sau observatoarele de păsări, fie direct, în habitatele caracteristice, fără amenajări speciale. Această formă de turism poate fi practică în zonele umede din parcurile de pe cele două maluri ale Dunării, unde există și două observatoare de păsări amenajate în acest sens.

Silvoturismul este forma de turism care pune în valoare frumusețea peisajelor pădurilor, cu binecunoscuta varietate a structurilor, formelor și coloritului. Silvoturismul este practicat având ca bază cabanele și cantoanele sivice special amenajate în acest sens și se poate desfășura în siguranță sub îndrumarea personalului de teren al ocoalelor silvice sau a agenților de teren din parcurile naturale și naționale. Silvoturismul are ca forme înrudite **turismul cinegetic** (în zonele Eșelnița, Punghina, Șvinița, Dubova) și **pescuitul sportiv** (în apele Dunării și în afluenții săi).

Speoturismul este una dintre formele de turism care poate valorifica potențialul geologic, speofaunistic, speopeisagistic al județului. Cele mai cunoscute și vizitate peșteri sunt: Topolnița, Isverna, Ponoarele, Ponicova, Gaura cu Muscă, Peștera cu Apă din Valea Polevii, Zamonița, Veterani, fiecare dintre acestea având propriile legende și povești.

Cicloturismul este o formă tot mai răspândită de turism activ și care poate aduce mari beneficii cu minime eforturi de investiții, fiind totodată o activitate cu impact redus asupra mediului înconjurător.

Mountaine-bike este o formă de turism sportiv înrudit cu cicloturismul dar care este aplicată pe trasee speciale, de munte, cu biciclete echipate corespunzător. În parcurile de pe malurile Dunării această formă de turism sportiv poate fi practică deja pe mai multe trasee.

Turismul nautic este una dintre formele de turism cu cel mai mare impact, datorită existenței lacului de acumulare Porțile de Fier I, lac care permite desfășurarea tuturor formelor de turism sportive și de agrement.



Turismul de croazieră în zonele turistice Porțile de Fier și Cazane este indisolubil legat de Dunăre iar potențialul său este cu atât mai mare cu cât promovarea produsului turistic respectiv nu este suficient dezvoltată. Zona de clisură are toate atuurile pentru promovarea acestui tip de turism, iar croazierele organizate de alte țări europene pe Dunăre pot constitui un punct de plecare în acest domeniu. Va fi însă strict necesară amenajarea unui port turistic la Drobeta Turnu Severin.

Turismul balnear este determinat de climatul sedativ de dealuri și de prezența unor resurse hidrologice cu caracteristici minerale care au determinat dezvoltarea și localizarea unei stațiuni balneare precum cea de la Bala ce dispune de rezerve apreciabile de apă minerală și nămol terapeutic, fiind profilată pe cura internă și externă. Stațiunea Bala este o stațiune recunoscută prin izvoare de ape minerale sulfuroase, oligominerale (hipotone), termale (23,5 – 29,5 grade C) și nămol terapeutic, indicate pentru tratarea afecțiunilor reumatismale, ginecologice și ale aparatului locomotor, precum și a gastritelor, colecistelor, insuficiențelor hepatice și bolilor renale.

Complexului balnear de la Bala i se mai adaugă și câteva localități (Balta, Negoiești), care alături de climatul blând dispun și de un potențial balnear, dar care, din cauza lipsei unei infrastructuri adecvate, nu sunt valorificate din punde de vedere turistic.

9.4 Gradul de atractivitate turistică

În lucrarea ”Studiu privind dezvoltarea turismului la nivel regional”, beneficiar ADR SV Oltenia, este realizat un audit al atractivității în regiunea Sud Vest Oltenia, pe baza formulei indicelui de atractivitate turistică a Institutului Național de Cercetare-Dezvoltare în Turism (INCDT). Conform acestui studiu, județul Mehedinți are cel mai înalt grad de atractivitate din întreaga regiune. S-au luat în calcul resursele turistice, baza tehnico-materială și infrastructura generală.

Datele statistice privind capacitatea de cazare turistică a persoanelor juridice și fizice din județ arată că în perioada 2009-2013 numărul de locuri de cazare a crescut continuu, în timp ce numărul de înnoptări a scăzut, indicele de utilizare netă a capacităților de cazare scăzând și el.

Tabel nr. 9.4.1 Capacitatea și activitatea de cazare turistică în județ

Capacitate de cazare turistică	Sosiri	Înnoptări	Indicii de utilizare netă a capacității în
	(mii)	(mii)	

Anii	Existență ¹⁾ (nr locuri)	În funcțiune (mii locurile)			funcțiune (%)
2009	1537	508,5	54,1	141	27,7
2010	1524	508,3	54,9	135,9	26,7
2011	1587	500,4	54,7	137,1	27,4
2012	1772	549,4	53,7	119,9	21,8
2013	1768	573,5	52,3	117,1	20,4

¹⁾ Capacitatea de cazare existentă, la 31 iulie.

Sursa datelor: DJS Mehedinți

Structurile de primire turistică din județ au evoluat și ele în sensul creșterii numărului de pensiuni turistice urbane și rurale, dar și al numărului de hoteluri, hosteluri și moteluri, în marea lor majoritate particulare.

Tabel nr. 9.4.2 Structurile de primire turistică cu funcțiuni de cazare turistică din județ

UM: Număr

	2009	2010	2011	2012	2013
Total	30	27	35	42	42
Hoteluri, hosteluri și moteluri	11	12	15	15	15
Tabere de elevi și preșcolari	-	-	-	-	-
Pensiuni turistice urbane	9	5	8	12	12
Pensiuni turistice rurale	8	9	12	15	15
Vile turistice	1	1	-	-	-
Cabane turistice	1	-	-	-	-

Sursa datelor: DJS Mehedinți

10 Analiza SWOT integrată

PUNCTE TARI						
Prezentarea generală a județului Mehedinți – geografic și fizic, populație	Economia județului	Piața muncii și forța de muncă	Infrastructura tehnico-edilitară din județ	Calitatea vieții și mediul înconjurător	Infrastructura socială, de educație și de sănătate	Administrația publică locală, capacitatea administrativă a Consiliului Județean
Relief variat, format din munți, podișuri și câmpie Climă temperat-continentală cu influențe mediteraneene, caracterizată de veri călduroase și ierni blânde, favorabilă dezvoltării agriculturii, turismului Prezența fluviului Dunărea pe teritoriul județului Solul caracterizat printr-o mare diversitate, propice pentru dezvoltarea viticulturii, pomiculturii Resurse naturale variate Structură echilibrată pe sexe a populației Ușoară creștere a	Poziția geografică favorabilă pentru dezvoltare economică Fluviul Dunărea, o resursă importantă pentru industrie, turism, pescuit etc. Potențial agricol, climat propice culturilor agricole legumiculturii, pomiculturii și creșterea animalelor: bovine, ovine, caprine, porcine, cabaline	Salariul mediu total a crescut ușor, de la 1296 lei, în 2009, la 1367 lei, în 2013 Scăderea numărului de disponibilizări colective în perioada 2013-2014 Agenții economici și-au revizuit programele de restructurare, astfel încât disponibilizările efective de personal au fost mult sub nivelul estimat	Prezența a 2 drumuri europene ce trasează județul Infrastructura de drumuri naționale modernizate în creștere Existența centurii ocolitoare a municipiului Drobeta Turnu Severin Existența magistralei de cale ferată 900 București- Timișoara, care traversează județul de la est la vest Județul este situat pe cursul navigabil al Dunării, fiind astfel racordat la rețeaua de căi navigabile națională și europeană Existența a 2 porturi fluviale pe teritoriul județului	Interes în creștere pentru dezvoltarea rețelelor de canalizare publică în localitățile județului Preocupări crescute pentru asociere la nivel comunitar pentru furnizarea de servicii pentru populație Legislația de mediu armonizată cu legislația UE Monitorizare permanentă a calității aerului prin stația de monitorizare care furnizează date on-line Monitorizare permanentă a calității apei Cantitatea de emisii anuale de poluanți atmosferici în descreștere Numărul de evenimente de	Infrastructură socială relativ dezvoltată la nivel de județ Resurse umane calificate în domeniul social Servicii sociale diversificate, mai ales pentru copii Accesarea programelor operaționale pentru îmbunătățirea infrastructurii sociale, educaționale, de sănătate Creșterea procentului de populație preșcolară în anul 2013-2014 Grad de cuprindere în învățământ peste 70%, în special pentru elevii de vârstă cuprinsă între 3 și 14 ani Media regională a	Armonizarea regulamentelor de funcționare a autorităților locale cu legislația în vigoare Preocuparea pentru extinderea vizibilității CJ Interes față de procese de planificare strategică la nivel local sau județean Colaborări de tradiție ale administrațiilor locale din județ cu autoritățile din țările vecine Serbia și Bulgaria Preocupare constantă din partea CJ pentru dezvoltarea parteneriatelor

ponderii populației tinere (0-14 ani) în populația totală, Sperața de viață în creștere, atât pe medii, cât și pe sexe Rata mortalității în mediul rural în scădere Rata mortalității infantile totale scăzută în anul 2013, față de 2009-2012 Sold pozitiv al migrației interne determinate de schimbarea domiciliului, în mediul rural				poluare accidentală în descreștere La nivelul județean se implementează Planul Județean de Gestiune a Deșeurilor Se implementează proiectul „Sistem de management integrat al deșeurilor solide în județul Mehedinți” păstrarea în stare naturală a ariilor protejate, protecția biodiversității definirea activităților economice compatibile cu statutul de arie protejată și sit Natura 2000	ratei de părăsire timpurie a sistemului educațional pentru tineri situată sub media națională, în perioada 2011-2013 Prezența Centrului Universitar Drobeta Turnu Severin	
---	--	--	--	---	--	--

PUNCTE SLABE

Prezentarea generală a județului Mehedinți – geografic și fizic, populație	Economia județului	Piața muncii și forța de muncă	Infrastructura tehnico-edilitară din județ	Calitatea vieții și mediul înconjurător	Infrastructura socială, de educație și de sănătate	Administrația publică locală, capacitatea administrativă a Consiliului Județean
Număr de locuitori în scădere, atât în mediul urban, cât și în mediul rural Densitate a populației în scădere Apariția unui proces lent, dar constant de îmbătrânire cu implicații negative	Nivel scăzut de dezvoltare economică, în context regional și național; Structură economică slab diversificată; Activitatea de CDI este deficitară la nivelul întreprinderilor; IMM-urile din județ	Scăderea demografică înregistrată pe parcursul întregii perioade de analiză, în special scăderea natalității care afectează structura populației tinere în vârstă de muncă Restructurarea agenților economici	La nivelul județului nu există autostrăzi Densitatea drumurilor publice raportat la suprafața județului sub media regională Accesul dinspre drumurile naționale spre centrul localităților, municipiilor și	Nivelul calității vieții în județul Mehedinți este unul modest Populația deservită de sistemul public de alimentare cu apă în anul 2013 reprezenta numai 53% din totalul numărului de locuitori ai județului Calitate a locuințelor	Grad de sărăcie ridicat la nivelul județului Număr mare de beneficiari de ajutor social (cel mai mare din regiune) Dificultăți în integrarea socio-profesională a persoanelor dezavantajate	Nu sunt actualizate toate secțiunile de pe site-ul propriu al CJ Existența unui număr mic de asociații la nivelul comunităților locale rurale (număr mic de GAL în județ)



<p>pentru economie și societate Rata natalității scăzută Rata mortalității crescută, în special în mediul rural Sold negativ al migrației interne determinate de schimbarea domiciliului, în mediul urban</p>	<p>au o productivitate redusă a muncii și realizează un volum redus de investiții; Slabă reprezentare a parteneriatelor în domeniul agriculturii; Dificultățile de comercializare a producției agricole a fermelor de semi-subzistență.</p>	<p>cu efect direct asupra ratei șomajului Oferta de locuri de muncă mult mai redusă decât cererea Diminuarea cererii pe piața forței de muncă din cauza scăderii generale a producției și diminuării investițiilor Resurse de muncă în scădere constantă începând cu anul 2011 Procentul de populație ocupată civilă este scăzut în sectoarele direct productive, în comparație cu sectoarele de servicii Rată a șomajului ridicată, în special pentru tineri</p>	<p>orașelor este necorespunzător Majoritatea localităților situate de-a lungul drumurilor naționale nu au variante de ocolire Stare proastă a infrastructurii de cale ferată, degradată constant sau foarte învechită în raport cu noile standarde Județul nu dispune de infrastructură proprie de transport aerian Nu sunt utilizate mijloace ecologice de transport în comun (tramvai, troleibuz) în județ Numărul mijloacelor de transport în comun în proprietatea regiilor de transport din județ este redus</p>	<p>scăzută la nivelul județului, comparativ cu nivelul național Rețeaua de gaze naturale extrem de puțin dezvoltată în județ (o singură localitate conectată) Procentul de vegetație forestieră este foarte scăzut în partea de sud a județului Suprafața regenerată prin împăduriri în scădere în perioada 2005-2013 Poluarea solului și a apei subterane din cauza depozitelor neadekvate O parte a depozitelor de deșeuri neconforme, cu activitate sistată, nu au fost închise conform procedurilor, iar în cele care funcționează încă nu valorifică potențialul util din deșeuri Nu există acoperire de 100% cu servicii de salubritate a județului Gradul de colectare selectivă a deșeurilor este scăzut</p>	<p>Disparități de dezvoltare socială între localități și pe medii de locuire Populație școlară totală cu dinamică negativă, manifestat pe fondul scăderii populației totale a județului Infrastructură de sănătate insuficientă Rețea școlară pentru nivel liceal și profesional concentrată în mediul urban în detrimentul mediului rural Rata abandonului ridicată, mai ales pentru învățământul profesional și postliceal Numărul de spitale din județ este cel mai mic din regiune Nu există nici un spital de categoriile I-II în județ</p>	
---	---	---	---	--	--	--

OPORTUNITĂȚI						
Prezentarea generală a județului Mehedinți – geografic și fizic, populație	Economia județului	Piața muncii și forța de muncă	Infrastructura tehnico-edilitară din județ	Calitatea vieții și mediul înconjurător	Infrastructura socială, de educație și de sănătate	Administrația publică locală, capacitatea administrativă a Consiliului Județean
<p>Numărul mare de locuitori în mediul rural crește posibilitățile de dezvoltare a unor afaceri, de implementare a unor programe de dezvoltare locală, care să mărească atractivitatea zonelor rurale preîntâmpinând, astfel, mărirea dezechilibrului demografic urban-rural</p> <p>Promovarea măsurilor de consiliere și sprijin pentru familiile tinere</p> <p>Existența măsurilor de sprijin financiar pentru viitoarele mame, care pot influența pozitiv natalitatea</p>	<p>Disponibilitatea fondurilor europene pentru extinderea și modernizarea IMM, creșterea productivității, internaționalizare și standardizare, crearea de noi locuri de muncă;</p> <p>Fonduri europene și naționale pentru organizarea activităților de marketing, de logistică și depozitare a produselor agricole.</p>	<p>Implementarea politicilor active de ocupare a forței de muncă</p> <p>Programe de susținere financiară în favoarea persoanelor care doresc să își deschidă propria afacere (prin fonduri europene)</p> <p>Susținerea financiară pentru tineri la primul loc de muncă</p> <p>Reconversia profesională</p>	<p>Includerea portului Drobeta Turnu Severin în programul “D.A.N.U.B.E. - Rețea de acces la Dunăre – Deblocarea circulației în Europa prin dezvoltarea în România a unei infrastructuri de porturi TEN-T de înaltă calitate în condiții economice optime”</p> <p>Implementarea mai multor proiecte de infrastructură pentru sectorul românesc al Dunării, în cadrul Strategiei Dunării</p> <p>Apariția operatorilor de telefonie mobilă care favorizează dezvoltarea de infrastructurii de telecomunicații</p>	<p>Existența de asociații de dezvoltare comunitară (ADI) pentru accesarea în comun a proiectelor de dezvoltare comunitară</p> <p>Creșterea interesului autorităților locale pentru promovarea de parteneriate în vederea protecției mediului</p> <p>Existența unui mare număr de arii protejate și parcuri naturale</p> <p>Preocuparea pentru creșterea suprafeței fondului forestier, prin împăduriri, în scopul creșterii calității mediului</p> <p>Îmbunătățirea sistemului de gestionare a deșeurilor prin implementarea</p>	<p>Asumarea de către România a reducerii numărului de persoane aflate în situație de risc de sărăcie și excluziune socială cu 580.000 persoane până în 2020 (conform Europa 2020), ceea ce va conduce la adoptarea unor măsuri generale pentru atingerea indicatorului</p> <p>Dezvoltarea parteneriatelor public-private pentru dezvoltarea sectoarelor social și de sănătate</p> <p>Dezvoltarea de proiecte finanțate prin programele operaționale pentru 2014-2020 pentru infrastructura de educație și de sănătate în mediul rural</p> <p>Investiții în tehnologizarea și</p>	<p>Existența unor proiecte cu finanțare europeană pentru dezvoltarea capacității administrative</p> <p>Accesul la programele de cooperare transfrontalieră</p> <p>Utilizarea exemplelor de bună practică privind cooperarea teritorială la nivel național pentru dezvoltarea la nivel local</p>

				<p>proiectului ”Sistem de management integrat al deșeurilor solide în județul Mehedinți”</p> <p>Fondurile UE alocate pentru creșterea standardelor de mediu și de viață a populației</p> <p>Asistența tehnică disponibilă pentru pregătirea unui portofoliu consistent de proiecte în vederea finanțării prin POS</p> <p>Protejarea biodiversității prin dezvoltarea turismului ecologic</p> <p>Existența Strategiei UE 2020 privind biodiversitatea care prevede – obiectivul 20/20/20 – adică reducerea emisiilor de gaze cu efect de seră cu 20% - utilizarea energiei verde într-un procent de 20% - creșterea eficienței energetice cu 20%</p> <p>Existența Strategiei Uniunii Europene pentru Regiunea Dunării, cu</p>	<p>informatizarea serviciilor</p> <p>Încurajarea parteneriatelor locale, a implicării a părinților în viața școlii, dar și îmbunătățirea condițiilor materiale în scopul îmbunătățirii accesului la educație</p>	
--	--	--	--	--	--	--



				obiective stabilite în domeniul protecției mediului		
--	--	--	--	---	--	--

AMENINȚĂRI

Prezentarea generală a județului Mehedinți – geografic și fizic, populație	Economia județului	Piața muncii și forța de muncă	Infrastructura tehnico-edilitară din județ	Calitatea vieții și mediul înconjurător	Infrastructura socială, de educație și de sănătate	Administrația publică locală, capacitatea administrativă a Consiliului Județean
Accentuarea gradului de dependență (raportul dintre persoanelor vârstnice și cele active), cauzată de procesul de îmbătrânire a populației Menținerea scăzută a natalității va amplifica procesul de îmbătrânire a populației județului Efecte negative severe generate de migrația internațională temporară Insecuritate socială; Schimbarea comportamentului demografic al cuplurilor căsătorite Scăderi drastice prognozate ale numărului de locuitori până în 2050, pe toate segmentele de vârstă	Migrația unor sectoare industriale către locații externe sau alte județe, în care costurile cu forța de muncă sunt mai reduse; Migrația forței de muncă calificate și a celor cu studii superioare către alte țări; Continuarea restructurării sectoarelor economice cu valoare adăugată redusă care va genera concedieri importante	Disponibilizările colective Integrarea dificilă a categoriilor socio-profesionale care au fost disponibilizate Procentul de lucrători pe cont propriu este încă redus, nefavorabil dezvoltării antreprenoriatului Reticența agenților economici în angajarea tinerilor fără experiență și a persoanelor peste 45 de ani	Existența categoriilor de drum cu trafic intens pe care se desfășoară un volum mare de transport de cărbune ce se efectuează cu autovehicule grele, impune lucrări de reparații de volum ridicat Utilizatorii rurali de telefonie fixă sunt deserviți aproape în exclusivitate de un singur furnizor, ceea ce poate conduce la o monopolizare a acestui sector	Dificultăți în susținerea financiară a proiectelor în domeniul infrastructurii de mediu, în special de către comunitățile mici și medii Preocupări reduse pentru colectarea selectivă a deșeurilor în comunitățile rurale Gradul redus de preocupare a populației pentru conservarea biodiversității Neinformarea corespunzătoare a publicului în vederea practicării turismului ecologic poate duce la pierderea unor bogății naturale	Creșterea ponderii asistaților social și implicit a efortului bugetar pentru susținerea lor Reducerea numărului de potențiali studenți din județ, din cauza procentului redus de promovabilitate la examenul de bacalaureat Reducerea gradului de cuprindere într-o formă de educație pentru grupa de vârstă 19-23 ani, din cauza situației financiare precare, migrației forței de muncă tinere în afara țării, slabei motivații profesionale, sau angajării pe piața muncii fără a mai continua o formă de învățământ postliceală sau universitară	Riscul de a apărea decalaje între diferite autorități locale din cauza lipsei de preocupare în domeniu



					Slaba dezvoltare a serviciilor medicale de prim ajutor din mediul rural va conduce la aglomerarea unităților medicale de urgență din urban	
--	--	--	--	--	--	--



11 Context european, național și regional al planificării strategice

11.1 Contextul european

Strategia Europa 2020 reprezintă strategia Uniunii Europene (UE) de creștere economică până în anul 2020.

Comisia Europeană (CE) a elaborat Strategia Europa 2020 și propunerile de regulamente pentru perioada 2014-2020, stabilind cadrul general al priorităților de investiții.

UE a definit direcția în care vrea să evolueze Europa până în anul 2020. În acest scop, CE a propus **5 obiective (ținte)** principale:

Ocupare: 75% din populația cuprinsă între 20 și 64 ani ar trebui să aibă un loc de muncă;

-Cercetare dezvoltare: 3% din PIB-ul UE ar trebui investit în cercetare-dezvoltare (C-D);

Schimbări climatice și energie: obiectivele „20/20/20” în materie de climă/energie ar trebui îndeplinite (reducerea emisiilor de gaze cu efect de seră cu 20% comparativ cu nivelurile din 1990, 20% din energie din surse regenerabile și creșterea eficienței energetice cu 20%);

-Educație: reducerea ratei abandonului școlar timpuriu sub 10% și scăderea numărului persoanelor aflate în/sau expuse riscului de sărăcie și excluziune socială cu cel puțin 20 milioane;

-Incluziune socială și reducerea sărăciei: numărul persoanelor amenințate de sărăcie ar trebui redus cu 20 milioane.

Aceste obiective sunt interconectate și trebuie să se îndeplinească prin realizarea obiectivelor Strategiei Europa 2020 de creștere inteligentă, durabilă și favorabilă incluziunii, accent pus pe rezultate și maximizarea impactului finanțării UE. Pentru a garanta că fiecare stat membru adaptează strategia Europa 2020 la situația sa specifică, CE a propus ca aceste obiective ale UE să fie transpuse în obiective și traiectorii naționale.

Într-o lume aflată în permanentă schimbare, Uniunea Europeană dorește să devină o economie **inteligentă, durabilă și favorabilă incluziunii**, în cadrul căreia statele membre își propun atingerea unor obiective ambițioase în domeniul ocupării forței de muncă, în domeniul productivității și coeziunii sociale.

Obiectivele sunt reprezentative pentru cele trei priorități - o creștere inteligentă, durabilă și favorabilă incluziunii - dar nu sunt exhaustive: pentru a sprijini realizarea acestora,

va fi necesară întreprinderea unei game largi de acțiuni la nivelul național, al UE și internațional.

Europa 2020 propune **3 priorități**, care se susțin reciproc:

creștere inteligentă: dezvoltarea unei economii bazate pe cunoaștere și inovare:

creștere durabilă: promovarea unei economii mai eficiente din punct de vedere al utilizării resurselor, mai ecologice și mai competitive:

creștere favorabilă incluziunii: promovarea unei economii cu o rată ridicată a ocupării forței de muncă, care să asigure coeziunea socială și teritorială.

Comisia Europeană susține **7 inițiative** emblematice ce reprezintă strategii la nivel de UE identificate ca motoare pentru implementarea strategiei Europa 2020 și care pot stimula creșterea locurilor de muncă:

- „Uniunea inovării” pentru a îmbunătăți condițiile-cadru și accesul la finanțările pentru cercetare și inovare, astfel încât să se garanteze posibilitatea transformării ideilor inovatoare în produse și servicii care creează creștere și locuri de muncă;

- „Tineretul în mișcare” pentru a consolida performanța sistemelor de educație și pentru a facilita intrarea tinerilor pe piața muncii;

- „Agendă Digitală Europa 2020” pentru a accelera dezvoltarea serviciilor de internet de mare viteză și pentru a valorifica beneficiile pe care le oferă o piață digitală unică gospodăriilor și întreprinderilor;

- „Europa eficientă în utilizarea resurselor” pentru a permite decuplarea creșterii economice de utilizarea resurselor, pentru a sprijini trecerea la o economie cu emisii scăzute de carbon, pentru a crește utilizarea surselor regenerabile de energie, pentru a moderniza sectorul transporturilor și a promova eficiența energetică;

- „O politică industrială adaptată erei globalizării” pentru a îmbunătăți mediul de afaceri, în special pentru IMM-uri, și a sprijini dezvoltarea unei baze industriale solide și durabile în măsură să facă față concurenței la nivel mondial;

- „O agendă pentru noi competențe și noi locuri de muncă” pentru a moderniza piețele muncii și a oferi mai multă autonomie cetățenilor, prin dezvoltarea competențelor acestora pe tot parcursul vieții în vederea creșterii ratei de participare pe piața muncii și a unei mai bune corelări a cererii și a ofertei în materie de forță de muncă, inclusiv prin mobilitatea profesională;

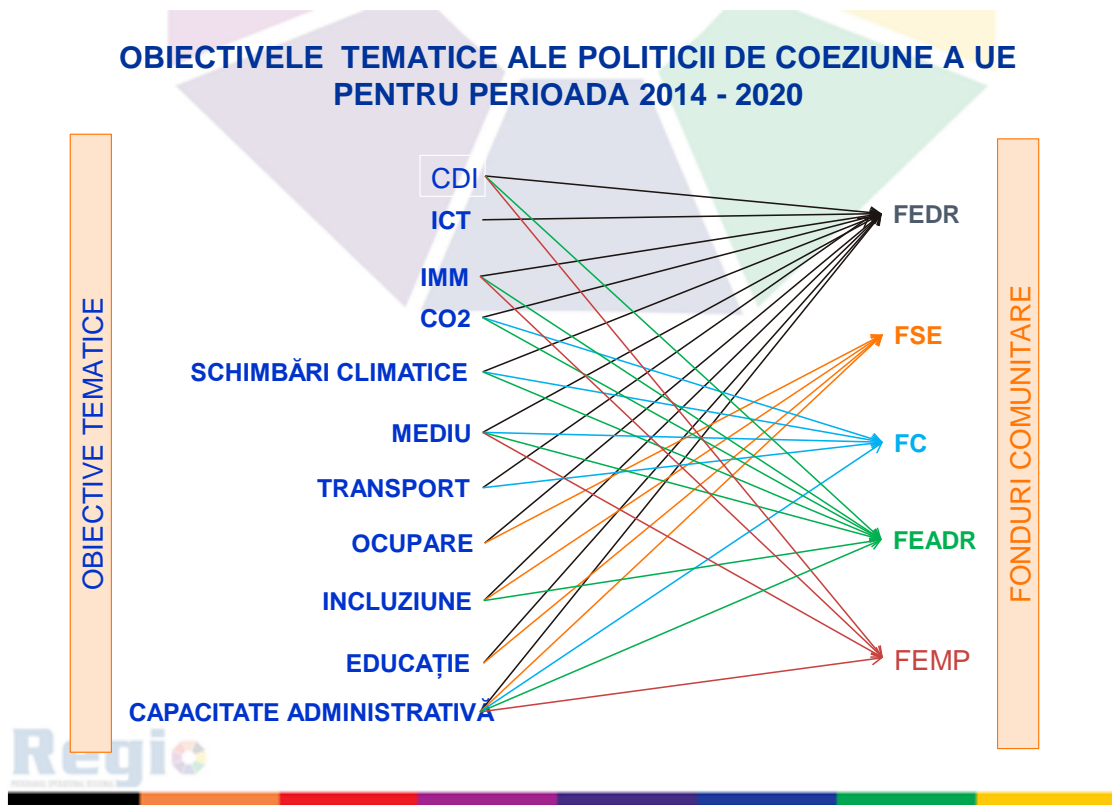
- „Platforma europeană de combatere a sărăciei” pentru a garanta coeziunea socială și teritorială, astfel încât beneficiile creșterii și locurile de muncă să fie distribuite

echitabil, iar persoanelor care se confruntă cu sărăcia și excluziunea socială să li se acorde posibilitatea de a duce o viață demnă și de a juca un rol activ în societate.

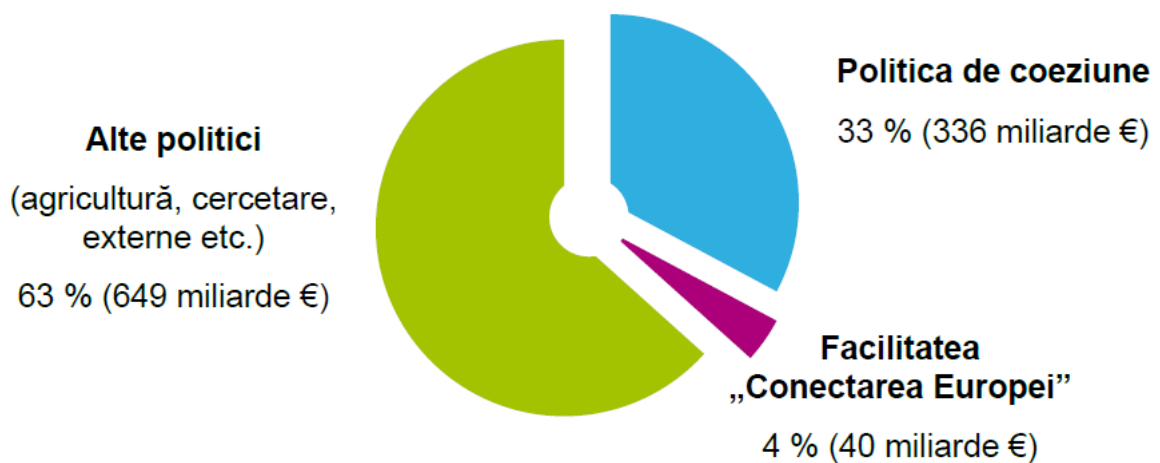
Aceste șapte inițiative emblematice vor angaja atât UE, cât și statele membre. Instrumentele UE, în special piața unică, ajutoarele financiare și instrumentele de politică externă, vor fi mobilizate pentru eliminarea blocajelor și îndeplinirea obiectivelor strategiei Europa 2020. Ca prioritate imediată, Comisia identifică măsurile care trebuie luate pentru a defini o strategie credibilă de ieșire din criză, pentru a continua reforma sistemului financiar, pentru a asigura consolidarea bugetară pentru o creștere pe termen lung și pentru a întări coordonarea în cadrul Uniunii economice și monetare.

Pentru îndeplinirea obiectivelor și atingerea țintelor, Strategia Europa 2020 propune gruparea intervențiilor de dezvoltare în **11 Obiective Tematice**:

- cercetare și inovare;
- tehnologiile informației și comunicării (TIC);
- competitivitatea întreprinderilor mici și mijlocii (IMM-uri);
- trecerea la o economie cu emisii scăzute de carbon;
- adaptarea la schimbările climatice și prevenirea și gestionarea riscului;
- protecția mediului și utilizarea eficientă a resurselor;
- promovarea sistemelor de transport durabile și eliminarea blocajelor din cadrul infrastructurilor rețelelor majore;
- ocupare și facilitarea mobilității forței de muncă;
- incluziune socială și combaterea sărăciei;
- educație, dezvoltarea de competențe și învățarea pe tot parcursul vieții;
- consolidarea capacității instituționale și o administrație publică eficientă.



Bugetul EU propus pentru 2014-2020: propunerile sunt ”ambicioase, însă realiste” prezentate de Comisie privind Cadrul financiar multianual (CFM) 2014-2020.

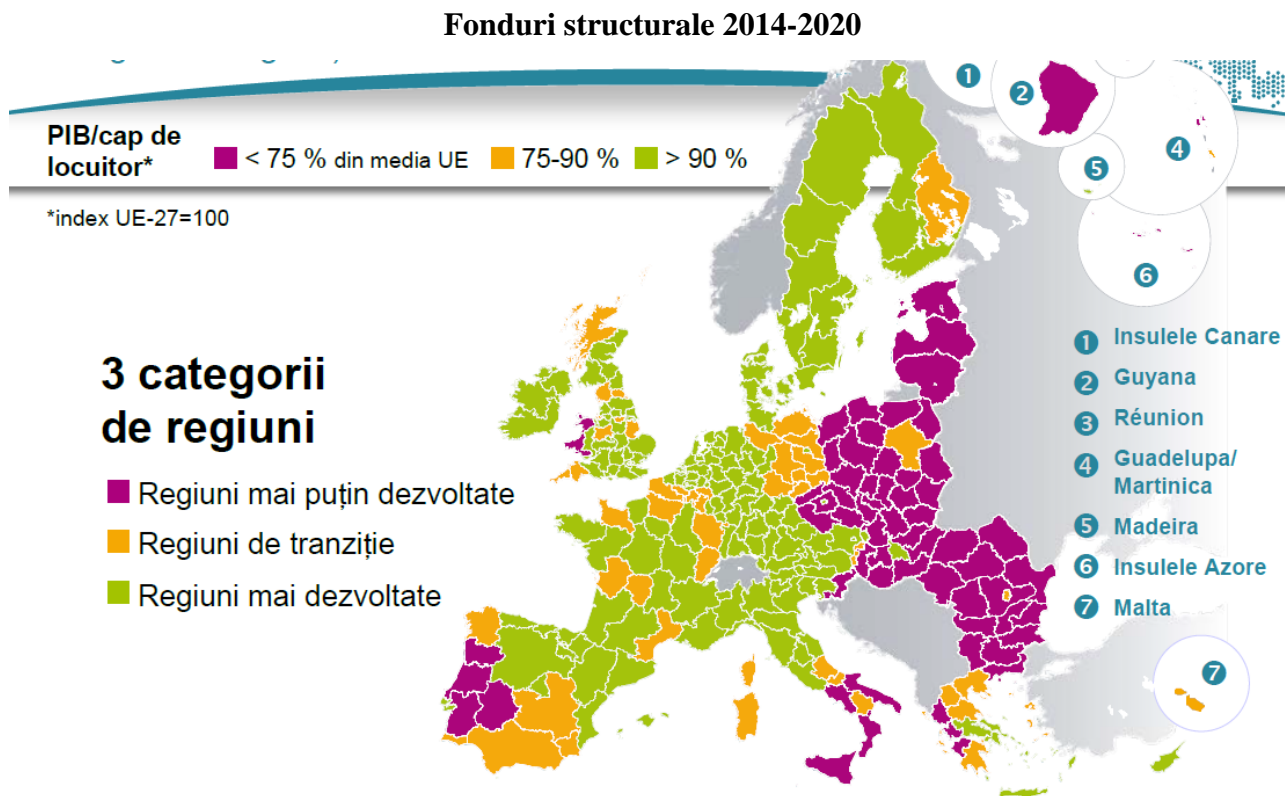


Ratele maxime de cofinanțare vor fi:

75 – 85% în regiuni mai puțin dezvoltate și ultraperiferice;
60% în regiuni de tranziție:

50% în regiuni mai dezvoltate.

Fondurile vor fi alocate în baza unui sistem echitabil pentru toate regiunile UE pe baza datelor PIB, a nivelului de eligibilitate pentru cele 3 categorii de regiuni.



Sursa: Comisia Europeană

Principalele schimbări care vor fi aduse în perioada de programare 2014-2020, comparativ cu perioada de programare 2007-2013 vor fi:

Consolidarea eficacității și performanței prin:

- Accent pus pe rezultate prin indicatori comuni și specifici programelor, raportare, monitorizare și evaluare;
- Cadru de performanță pentru toate programele prin etape clare și măsurabile;
- Rezerva de performanță de 5% din alocările naționale (la nivelul de stat membru, fond sau categorie de regiune);
- Condiționalitate ex-ante pentru asigurarea unor condiții pentru investiții eficiente;
- Condiționalitate macroeconomică pentru alinierea la o nouă guvernare economică;

- Utilizarea mai coerentă a fondurilor UE disponibile prin existența unui cadru strategic comun al UE, elaborarea unui contract de parteneriat și a programelor operaționale de fiecare stat membru prin:



- Strategie globală de investiții aliniată la obiectivele Europa 2020;
- Coerență cu programele naționale de reformă;
- Coordonare: fondurile politicii de coeziune (FC, FEDR, FSE), de dezvoltare rurală, de pescuit și afaceri maritime;
- Obiective și indicatori care să măsoare progresele înregistrate în ceea ce privește realizarea țintelor Europa 2020;
- Eficacitate prin introducerea unui cadru de performanță;
- Eficiență prin consolidarea capacității administrative, reducerea birocrăției.
- listă cu 11 obiective tematice;
- Concentrarea resurselor pentru maximizarea impactului politicii de coeziune prin concentrarea investițiilor din FEDR, FSE și FC.


FEDR urmărește consolidarea coeziunii economice și sociale în cadrul Uniunii Europene prin corectarea dezechilibrelor existente între regiunile acesteia. FEDR își concentrează investițiile asupra mai multor domenii prioritare cheie:

- cercetare și inovare;
- agenda digitală;
- competitivitatea IMM-urilor;
- economia cu emisii reduse de dioxid de carbon.

Această abordare este cunoscută sub denumirea de "concentrare tematică".

Resursele FEDR alocate acestor priorități de investiții depind de categoria regiunii.

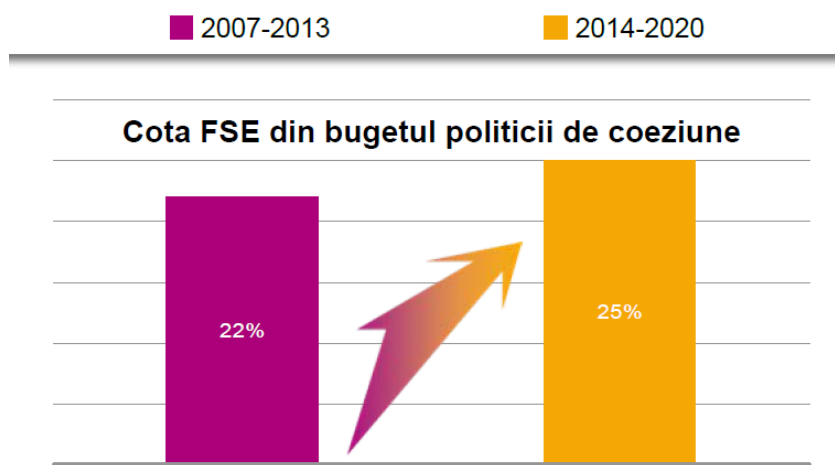
Concentrarea investițiilor pentru regiunile mai puțin dezvoltate va fi de 50% (cf. graficului de mai jos).



Sursa: Comisia Europeană

Din totalul fondurilor structurale (FEDR și FSE) pentru perioada de programare 2014-2020, FSE va reprezenta 25% în regiunile mai puțin dezvoltate, 52% în regiunile mai dezvoltate și 40% în regiunile de tranziție. FSE va finanța promovarea ocupării forței de muncă și sprijinirea mobilității lucrătorilor, investiții în educație, competențe și învățare pe tot parcursul vieții, promovarea incluziunii sociale și combaterea sărăciei, consolidarea capacității instituționale și o administrație publică eficientă. Se va pune un accent mai mare pe combaterea șomajului în rândul tinerilor, integrare și sprijin specific pentru egalitatea de șanse între femei și bărbați și nediscriminare iar 20% din alocările FSE vor fi pentru incluziune socială.

Concentrarea investițiilor FSE



Fondul de coeziune (FC) sprijină Statele Membre (SM) cu un PIB/cap de locuitor <90% din media UE-27. **Investițiile** care se vor finanța din **FC** se vor concentra în 2 domenii prioritare:

- domeniul mediului pentru:
 - adaptarea la schimbările climatice și prevenirea riscurilor;
 - sectoarele apei și deșeurilor;
 - biodiversitatea, inclusiv prin infrastructuri ecologice;
 - mediul urban;
 - economia de emisii reduse de dioxid de carbon;
 - domeniul transporturilor pentru:
 - rețele transeuropene de transport (TEN-T);
 - sisteme de transport cu emisii reduse de dioxid de carbon și transport urban.

Cadrul organizatoric european prin intermediul căruia SM își sincronizează politicile economice și financiare, astfel încât să atingă obiectivele propuse la nivelul UE și prin care este formalizat procesul de monitorizare a implementării prevederilor Strategiei *Europa 2020* este *Semestrul European*. Implementarea Strategiei Europa 2020 va fi monitorizată la nivel european în cadrul reuniunilor Consiliului European. Succesul în atingerea obiectivelor depinde de implementarea la nivel național a reformelor structurale necesare pentru a accelera creșterea economică inteligentă, durabilă și favorabilă incluziunii. *Programele Naționale de Reformă* (PNR) și Acordul de Parteneriat reprezintă *obligația fiecărui stat membru* de a transla la nivel național obiectivele Europa 2020.

Recomandările Comisiei Europene pentru România pe scurt (2013)¹

Comisia a emis 8 recomandări pentru România, menite să o ajute să-și îmbunătățească performanța economică.

Punerea în aplicare a unui program preventiv

În 2011, autoritățile române au negociat cu Comisia Europeană și FMI un program preventiv de ajustare economică, care s-a finalizat în 2013;

Finanțe publice și un sistem de impozitare sustenabile

Deși poziția bugetară s-a îmbunătățit în România, nivelul redus de respectare a obligațiilor fiscale constituie o provocare majoră, iar sustenabilitatea și adecvarea sistemului de pensii prezintă riscuri medii pe termen lung. Prin urmare, România ar trebui să ia măsuri de îmbunătățire a colectării impozitelor, să egalizeze vârsta de pensionare pentru femei și bărbați și să susțină reforma pensiilor promovând încadrarea în muncă a lucrătorilor în vârstă;

Reformarea sectorului sanitar

În sectorul sanitar din România există inegalități majore, cauzate în principal de utilizarea ineficientă a resurselor și de un management defectuos. România trebuie să depună eforturi mai mari pentru a spori rentabilitatea sistemului, reducând utilizarea excesivă a internărilor în spitale și îmbunătățind asistența primară și sistemele de trimitere a pacienților;

Piața muncii, șomajul în rândul tinerilor și sărăcia

În 2012, România înregistra o rată scăzută de ocupare a forței de muncă în general, iar rata de activitate în rândul tinerilor era printre cele mai mici din UE. România trebuie să îmbunătățească calitatea politicilor vizând activarea forței de muncă și să pună în aplicare, cât mai repede, Planul național pentru angajarea tinerilor. Numărul persoanelor expuse riscului de sărăcie sau de excludere este, de asemenea, foarte ridicat, copiii fiind printre cei mai afectați. România trebuie să adopte legislația și să întărească legătura dintre transferurile sociale și măsurile de activare;

Reforma învățământului

România se confruntă cu o provocare majoră în ceea ce privește creșterea calității sistemului ei de învățământ și de formare profesională. Părăsirea timpurie a școlii este o problemă importantă. România ar trebui să pună în aplicare reformele și, în același timp, să își dezvolte capacitatea administrativă. Învățământul terțiar trebuie adaptat la nevoile pieței muncii, iar accesul persoanelor dezavantajate trebuie îmbunătățit;

Modernizarea administrației publice

¹ http://ec.europa.eu/europe2020/europe-2020-in-your-country/romania/index_ro.htm

Capacitatea administrativă redusă este o preocupare majoră pentru România, care contribuie la o rată scăzută de absorbție a fondurilor UE. Prin urmare, trebuie consolidată guvernanta și calitatea administrației publice;

Mediul de afaceri

Provocările majore cu care se confruntă România în acest domeniu sunt un mediu de afaceri slab dezvoltat și sprijinul scăzut acordat cercetării și dezvoltării. Autoritățile române ar trebui să asigure servicii de e-guvernare eficiente și să facă eforturi pentru a facilita accesul la finanțare și pentru a reduce numărul de proceduri administrative pe care trebuie să le îndeplinească IMM-urile;

Energie și transporturi

România înregistrează un grad scăzut de competitivitate și eficiență în sectorul energetic și în cel al transporturilor. Ea ar trebui să asigure liberalizarea prețurilor la gaze și electricitate, să consolideze guvernanta întreprinderilor de stat și a organismelor de reglementare și să finalizeze conexiunile transfrontaliere. Infrastructura pentru conexiunile de bandă largă este cea mai slab dezvoltată din UE, aspect care ar trebui remediat. În sectorul transporturilor, este nevoie de un plan amplu pe termen lung.

11.2 Contextul național

România se confruntă, de asemenea, cu o serie de alte provocări pe termen mediu în încercarea de a asigura o creștere inteligentă, durabilă și favorabilă incluziunii. Reprezentând 46 % din media UE, PIB-ul pe cap de locuitor al României este unul dintre cei mai relevanți indicatori ai decalajului de dezvoltare a țării. Printre provocări se numără în special necesitatea de a spori participarea pe piața forței de muncă, îmbunătățirea competitivității globale și reformarea administrației publice. Fondurile UE pot reprezenta o sursă importantă de investiții publice pentru a sprijini România în abordarea acestor provocări.

Cele 5 ținte UE au fost translatate în ținte naționale². Astfel pentru România au fost agreate următoarele ținte ale strategiei Europa 2020:

1. Ocupare: 70% din populația cu vârsta cuprinsă într 20 și 64 de ani ar trebui să aibă un loc de muncă;
2. Cercetare dezvoltare: 2,7 – 3,3% din PIB ar trebui investit în cercetare-dezvoltare (C-D);

² http://ec.europa.eu/europe2020/pdf/targets_en.pdf

3. Schimbări climatice și energie: emisii de gaze cu efect de seră mai mici cu 19% față de 1990; 24% din energie va fi energie din surse regenerabile; creșterea eficienței energetice cu 42,99%;

4. Educație: rata abandonului școlar timpuriu ar trebui redusă sub nivelul de 11,3% și cel puțin 26,7% din populația 30 – 34 de ani ar trebui să aibă studii superioare;

5. Incluziune socială și reducerea sărăciei – reducerea persoanelor amenințate de sărăcie cu 580 de mii.

Documente Strategice Naționale

Documentele strategice naționale sunt documentele în baza cărora se vor aloca sumele ce provin din fonduri europene în perioada de programare 2014-2020. În timp ce, la nivel european Regulamentele europene privind alocarea fondurilor europene trasează baza legală de alocare a acestora, fiecare Stat Membru trebuie să își elaboreze Planul Național de Reformă, Acordul de Parteneriat, Programele operaționale, strategii sectoriale relevante pentru obiectivele tematice selectate pentru programele operaționale, strategii orizontale (dacă este cazul), în vederea stabilirii obiectivelor strategice pentru obținerea fondurilor.

Strategiile naționale trebuie să aibă o coerență externă cu principalele documente strategice/strategii ale UE.

Principalele documentelor strategice relevante elaborate de România pentru perioada de programare 2014-2020, sunt:

- Acordul de Parteneriat (AP);
- Programul Național de Reformă 2014-2015;
- Strategia de Dezvoltare Teritorială a României 2014-2030 (SDTR);
- Strategia Națională de Dezvoltare Regională (SNDR);
- Strategia Națională de Competitivitate (SNC);
- Strategia Națională de Cercetare, Dezvoltare și Inovare;
- Strategia Națională pentru IMM-uri;
- Strategia Națională Agenda Digitală;
- Strategia Energetică a României;
- Planul Național de Acțiune în Domeniul Eficienței Energetice;
- Strategia Națională de Sănătate;
- Strategia Națională pentru Promovarea Incluziunii Sociale și Combaterea Sărăciei;

-Strategia privind incluziunea cetățenilor români aparținând minorității romilor;

- Master Planul General de Transport 2014-2030.

Acordul de Parteneriat și Programele Operaționale

Elaborarea, implementarea, monitorizarea și evaluarea documentelor de programare implică respectarea principiului european al parteneriatului prin consultări cu autoritățile naționale, asupra tuturor proiectelor de investiții și a acțiunilor cheie prevăzute de regulamente privind fondurile europene, autoritățile regionale, locale, cu organizațiile societății civile, cu parteneri economici și sociali.

Astfel, Guvernul României a înființat în anul 2012, Comitetul Interinstituțional pentru elaborarea Acordului de Parteneriat (CIAP), care are rol consultativ, fiind constituit pentru promovarea parteneriatului în elaborarea Acordului de Parteneriat și a programelor subsecvente, prin care se stabilesc direcțiile de acțiune pentru perioada 2014-2020. CIAP își desfășoară activitatea prin reuniune ale comitetelor consultative stabilite pe domenii și analizează și validează documentele realizate, corespunzătoare diverselor etape ale elaborării Acordului de Parteneriat, precum și a programelor subsecvente.

Pentru a atinge aspirațiile de creștere economică reflectate în obiectivul global al acestui Acord de Parteneriat, România trebuie să se transforme într-o economie modernă și competitivă prin îndeplinirea următoarelor priorități de dezvoltare teritorială:

Îmbunătățirea calității vieții pentru comunitățile locale și regionale, pentru ca regiunile României să devină mai atractive pentru locuit, pentru petrecerea timpului liber, pentru investiții și muncă;

Consolidarea rețelei urbane prin dezvoltare policentrică și specializare teritorială;

Promovarea parteneriatelor rural-urbane;

Creșterea accesibilității și conectivității;

Acces echitabil la servicii de interes general - promovarea incluziunii sociale a comunităților marginalizate este deosebit de importantă pentru combaterea sărăciei și încurajarea coeziunii sociale în zonele urbane.

Mecanismele noi de dezvoltare pe care le va aborda România și care sunt asumate în AP vor fi dezvoltarea locală plasată sub responsabilitatea comunității (CLLD), investiții teritoriale integrate (ITI) și dezvoltarea urbană durabilă, inclusiv principiile pentru identificarea zonelor urbane în care urmează să se implementeze acțiuni integrate pentru dezvoltarea urbană durabilă și valoarea orientativă a alocării pentru aceste acțiuni din FEDR la nivel național.

În conformitate cu rezultatele discuțiilor purtate la nivelul Consiliului European privind Cadrul Financiar Multianual 2014-2020, începând cu anul 2013, România va beneficia de 39,34 miliarde euro. O parte din aceste fonduri (31,16 miliarde euro), denumite fonduri europene structurale și de investiții, ce au fost aprobate prin AP și prin Programele Operaționale (PO), în conformitate cu regulamentele ce guvernează cele trei politici europene comune:

Politica de Coeziune (23 miliarde euro): prin PO elaborate în cadrul Obiectivului pentru Investiții și Creștere și în Obiectivul de Cooperare Teritorială Europeană;

Politica Agricolă Comună (8 miliarde euro): prin Programul Național pentru Dezvoltare Rurală (PNDR);

Politica Comună de Pescuit (168 milioane euro): prin PO pentru Pescuit și Acvacultură.

Diferența de 8,17 miliarde euro se vor aloca sub forma plăților directe aferente Fondului European pentru Garantare în Agricultură.

La data realizării documentului strategic și evaluării potențialului de dezvoltare al județului Mehedinți, sunt aprobate aproape toate PO și sunt cunoscute propunerile de alocări financiare pentru fiecare PO în parte.

PO/Programe aprobate de CE pentru România sunt:

Programul Operațional Regional (POR);

Programul Operațional Infrastructură Mare (POIM);

Programul Operațional Competitivitate (POC);

Programul Operațional Capital Uman (POCU);

Programul Operațional Capacitate Administrativă (POCA);

Programul Operațional Asistență Tehnică (POAT);

Programul Operațional Ajutorarea Persoanelor Defavorizate;

Programul Național pentru Dezvoltare Rurală (PNDR);

Programul Operațional Pescuit și Afaceri Maritime (POPAM);

Programele de Cooperare Teritorială: Programul INTERREG V-A România-Bulgaria, Programul IPPA de Cooperare Transfrontalieră România-Republica Serbia, PO Comun România-Republica Moldova, PO Comun România-Ucraina, Programul INTERREG V-A România-Ungaria, PO Comun Bazinul Mării Negre;

Programul Transnațional Dunărea 2014-2020 (INTERREG V-B Dunărea).

Cadrul de reglementare

O mai bună corelare a implementării fondurilor care furnizează contribuții la obiectivele Uniunii în temeiul Politicii de coeziune, Politicii comune agricole și Politicii comune în domeniul pescuitului (cf. Regulamentul 1303 /2013):

- **Dispoziții comune** pentru toate fondurile care implementează aceste politici:

FEDR – Fondul European de Dezvoltare Regională

FC – Fondul de Coeziune

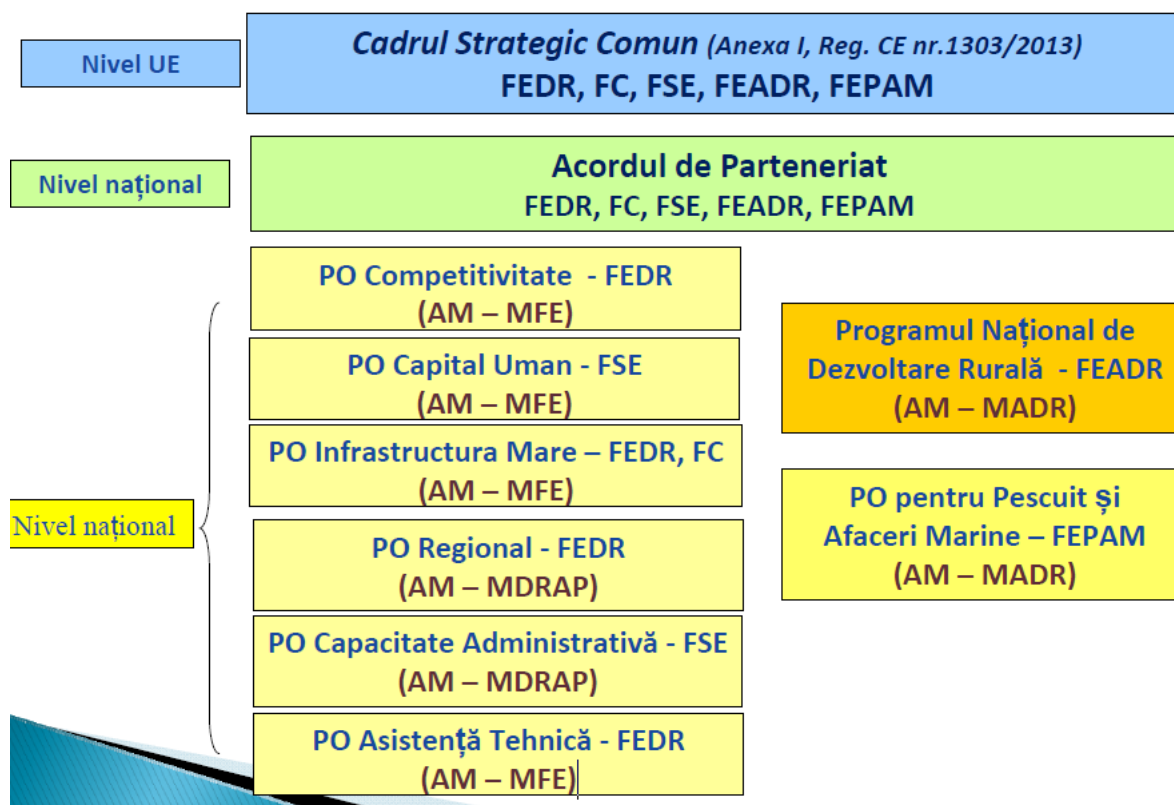
FSE – Fondul Social European

FEADR – Fondul european agricol pentru dezvoltare rurală

FEPAM – Fondul European pentru Pescuit și Afaceri Maritime

- **Dispozițiile specifice** aplicabile obiectivului referitor la investițiile pentru creștere economică și locuri de muncă (cf. Regulamentul 1301 /2013 privind FEDR)

Cadrul Strategic Comun (Common Strategic Framework) stabilește principiile pentru procesul de programare și coordonarea sectorială și teritorială a intervențiilor finanțate prin FESI și cu alte politici și instrumente ale UE (conform graficului de mai jos).



Sursa: Ministerul Fondurilor Europene, www.fonduri-ue.ro

Alte texte legale ale CE relevante

Acte delegate (Delegated acts) și documente de lucru ale CE însoțitoare (cod de conduită în cadrul FESI, Prevederi suplimentare la părțile 2 3 și 4 ale RDC), Acțiuni inovative în domeniul dezvoltării urbane sustenabile

(<http://eur-lex.europa.eu/legalcontent/RO/TXT/PDF/?uri=CELEX:32014R0522&from=EN>)

Acte de punere în aplicare (Implementing Acts) - vizează norme de punere în aplicare de ex: modele de rapoarte, planuri de acțiuni, declarații, analize cost beneficiu, etc <http://eur-lex.europa.eu/legalcontent/RO/TXT/PDF/?uri=CELEX:32015R0207&from=EN> ; normele detaliate referitoare la schimbul de informații între beneficiari și autoritățile de management, autoritățile de certificare, autoritățile de audit și organismele intermediare, <http://eur-lex.europa.eu/legalcontent/>

[RO/TXT/PDF/?uri=CELEX:32014R1011&from=EN](http://eur-lex.europa.eu/legalcontent/RO/TXT/PDF/?uri=CELEX:32014R1011&from=EN) ; norme privind instrumentele financiare; SFC 2014; metodologii cadrul de performanță, etc.

Decizii - vizează lista regiunilor eligibile FEDR și FSE și a statelor eligibile FC; defalcarea anuală a resurselor (FEDR, FSE, FC) alocări pentru Connecting Europe Facility, sprijin pentru cele mai deprivatate arii, model de acord de finanțare (Inițiativa IMM), ghid corecții pentru nereguli in public procurement.

http://ec.europa.eu/regional_policy/en/information/legislation/decisions/

Ghiduri - Programare, condiționalități ex-ante, CLLD, costuri simplificate, instrumente financiare, management și control

http://ec.europa.eu/regional_policy/en/information/legislation/guidance/

Instituții care gestionează implementarea Fondurilor Structurale și de Coeziune

Structurile sistemului de implementare sunt:

Autoritatea de Management (AM) are responsabilitatea managementului și gestionării PO. Fiecare stat membru desemnează drept autoritate de management, pentru fiecare program operațional, o autoritate publică națională, regională sau locală sau un organism public național, regional sau local sau un organism privat. Aceeași autoritate de management poate fi desemnată pentru mai multe programe operaționale.

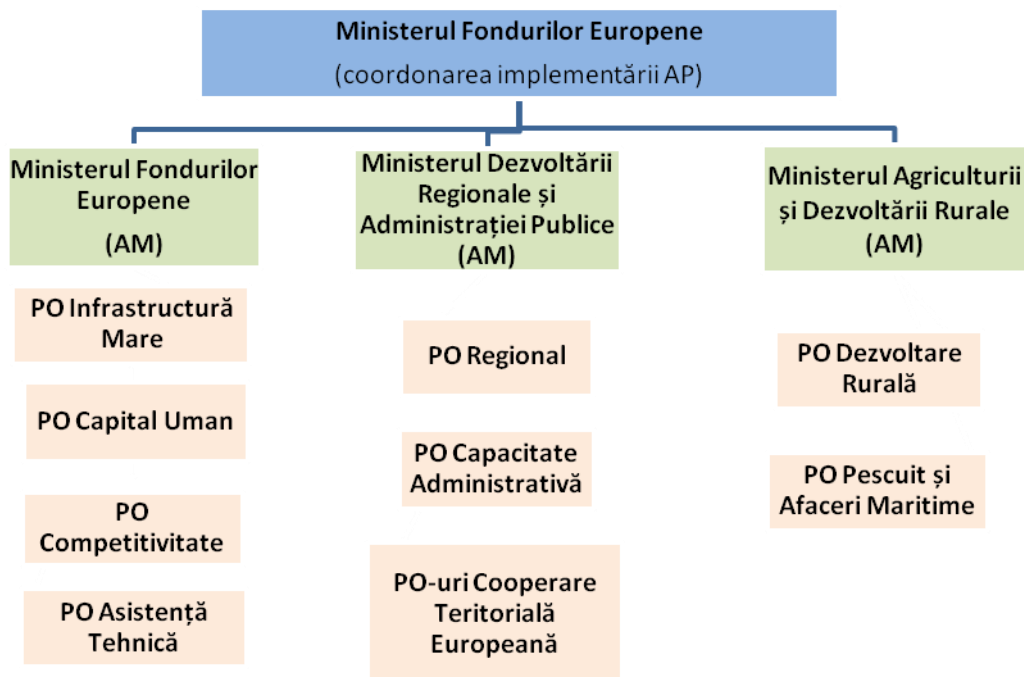
Comitetul de Monitorizare (CM) este o structură la nivel național, bazată pe principiul parteneriatului, fără personalitate juridică, constituită în baza regulamentelor europene în termen de trei luni de la data notificării de către CE privind decizia de adoptare a programului operațional.

Organismele Intermediare (OI) înseamnă orice organism public sau privat care acționează sub responsabilitatea unei autorități de management sau de certificare sau care îndeplinește sarcini în numele unei astfel de autorități în raport cu operațiunile implementate de beneficiari;

Autoritatea de Certificare este desemnată de Statele Membre, pentru fiecare program operațional, ce poate fi o autoritate publică națională, regională sau locală sau un organism public național, regional sau local, fără a aduce atingere alineatului (3). Aceeași autoritate de certificare poate fi desemnată pentru mai multe programe operaționale.

Autoritatea de Audit (AA) este desemnată de Statele Membre, pentru fiecare program operațional, ce poate fi o autoritate publică națională, regională sau locală sau un organism public național, regional sau local, independent(ă) din punct de vedere funcțional de autoritatea de management și de autoritatea de certificare. Aceeași autoritate de audit poate fi desemnată pentru mai multe programe operaționale.

Structura instituțională pentru perioada 2014 - 2020



11.3 Contextul regional

A. Strategii de dezvoltare la nivel regional

Planul de Dezvoltare Regională (PDR)

Agențiile pentru Dezvoltare Regională (ADR) sunt organisme non-guvernamentale, non-profit, de utilitate publică, cu personalitate juridică, care acționează în domeniul specific dezvoltării regionale, cooperând în acest sens cu agenții similare din țară și din străinătate, autorități locale, întreprinderi, centre de cercetare, universități și alte instituții. Având drept obiectiv dezvoltarea regională, ADR-urile se implică în încheierea și menținerea parteneriatelor instituționale intra-regionale, inter-regionale și internaționale.

Planul de Dezvoltare Regională 2014-2020 (PDR) este un document de planificare strategică, elaborat de ADR-uri în conformitate cu atribuțiile în domeniul susținerii dezvoltării regionale, într-un larg parteneriat, care are ca scop orientarea și stimularea dezvoltării economice și sociale la nivel regional pentru perioada de programare 2014-2020. PDR-urile s-au elaborat conform Memorandumului cu tema Aprobarea acțiunilor și documentelor privind pregătirea accesării și implementării fondurilor europene în perioada 2014-2020, aprobat de Guvernul României, în data de 13 iunie 2012 și Metodologia privind elaborarea PDR-urilor propusă ADR-urilor, de către Ministerul Dezvoltării Regionale și Administrației Publice.

ADR Sud-Vest Oltenia, împreună cu reprezentanți ai organizațiilor relevante în domeniul dezvoltării regionale, elaborează Planul de Dezvoltare Regională ca bază pentru fundamentarea strategiei naționale de dezvoltare regională și a documentelor de programare necesare pentru perioada de programare 2014- 2020.

Planul de Dezvoltare Regională 2014-2020 al Regiunii Sud-Vest Oltenia este un instrument care susține includerea în strategiile naționale a obiectivelor de investiții ce vor contribui la dezvoltarea socio-economică a regiunii, fundamentează domeniile de intervenție și necesarul de finanțare din fonduri europene în perioada de programare 2014-2020 și cuprinde un portofoliu de proiecte strategice cu impact regional și local. PDR 2014 - 2020 a fost elaborat sub coordonarea Agenției pentru Dezvoltare Regională Sud-Vest Oltenia, constituindu-se în acest sens grupuri de lucru județene și tematice, pe domenii prioritate (infrastructură regională/ competitivitate economică, cercetare, dezvoltare, inovare/ resurse umane, piața muncii, servicii sociale/ agricultură și dezvoltare rurală/ mediu și dezvoltare durabilă). Ca și în cazul exercițiilor anterioare de planificare a dezvoltării regionale, abordarea în ceea ce privește elaborarea PDR este una participativă, reprezentând un proces bazat pe parteneriat și consultare publică cu reprezentanți ai autorităților publice locale, ai serviciilor deconcentrate, instituțiilor publice, patronatelor și alți actori relevanți. PDR reprezintă

instrumentul prin care regiunea, plecând de la analiza socio-economică regională și având drept cadru obiectivele tematice, prioritățile de investiții și acțiunile cheie prevăzute de proiectele de regulamente privind fondurile europene, își promovează prioritățile și interesele în domeniul economic, social etc., reprezentând în același timp contribuția regiunii la elaborarea Strategiei Naționale de Dezvoltare 2014-2020.

La nivel regional, s-a constituit Comitetul Regional de Planificare (CRP), având rolul de a sintetiza propunerile grupurilor de lucru subregionale, de a pregăti propuneri privind planificarea și de a ajuta la pregătirea deciziilor Consiliului de Dezvoltare Regională privind adoptarea direcțiilor politice de dezvoltare ale Regiunii și aprobarea PDR. Ca instrument de programare și coordonare planul de dezvoltare trebuie să fie permanent îmbunătățit prin luarea în considerare a evoluțiilor socio-economice care trebuie să fie analizate și adaptate în mod continuu la necesitățile de dezvoltare.

Agencia pentru Dezvoltare Regională Sud-Vest Oltenia a realizat o serie de studii și strategii cu tematica diversă, având ca scop analiza și evaluarea obiectivă a potențialului de creștere al regiunii, evidențierea unei viziuni globale asupra stadiului de dezvoltare al acesteia, pe diverse domenii economice, precum și fundamentarea procesului de planificare strategică a dezvoltării Regiunii Sud-Vest Oltenia și a propunerilor de direcții de acțiune în perioada 2014-2020.

Dezvoltarea turismului la nivel regional

Domeniul turism din Județul Mehedinți este amplu dezbătut în acest studiu. Potențialul turistic al județului Mehedinți este dat de peisajul format de fluviul Dunărea și de defileul său, de diversitatea reliefului din zona muntoasă, de existența elementelor floristice și faunistice deosebite, multe dintre ele fiind înscrise în rezervații științifice, la care se adaugă impresionante mărturii ale unui trecut de milenii, exprimat printr-o serie de monumente istorice, de arhitectură și artă, unele unice prin valoarea și ineditul lor. Studiul este centrat pe identificarea obiectivelor turistice existente la nivelul județului Mehedinți și pe posibilitățile de dezvoltare a turismului în zona respectivă având în vedere nelimitatul potențial oferit în special de peisajele locale. Printre resursele turistice naturale încă neexploatate la potențialul maxim sunt amintite: Cazanele Dunării, Pădurea Bâlvănești, Pădurea de liliac Ponoarele, Rezervația botanică Svinița.

Dezvoltarea urbană la nivel regional

Studiul privind dezvoltarea urbană la nivel regional dorește să realizeze o descriere a specificului orașelor din Oltenia în funcție de mai mulți indicatori, cu scopul identificării necesității de dezvoltare a acestora. Au fost analizați o serie de indicatori relevanți pentru

descriere, dar cu utilitate în ceea ce privește fundamentarea acțiunilor viitoare. Pentru a se asigura o creștere socială și economică coerentă a regiunii și a fiecărui oraș în parte sunt necesare corelarea strategiilor urbane și identificarea funcțiilor urbane care pot aduce valoare adăugată și diversificarea activităților ca alternative la activitățile monoindustriale.

Strategia de Dezvoltare Teritorială Integrată a Microregiunii "Oltenia de Sub Munte"

Teritoriul vizat pentru această strategie este **Microregiunea "Oltenia de sub munte"** așezată în zona submontană a Carpaților Meridionali care cuprinde arealul situat în **partea de nord a județelor Mehedinți, Gorj și Vâlcea** cuprins între localitățile Baia de Arama (județul Mehedinți) – spre est și Brezoi (județul Vâlcea) – spre vest, încadrat din punct de vedere geografic în Subcarpații Olteniei și versanții sudici ai munților Căpățâna și Parâng. Din punct de vedere turistic acest areal este denumit „**Oltenia de sub Munte**”, o zonă turistică cunoscută și consacrată pe plan național și internațional, care concentrează un patrimoniu natural și cultural de excepție. În limitele dispunerii localităților componente, această zonă se întinde pe o suprafață de aproximativ 1.800 km² și are o populație de 45.563 locuitori.

Strategia de Dezvoltare Teritorială Integrată a Microregiunii "Oltenia Danubius"

Această strategie este în concordanță cu propunerile Comisiei Europene privind Politica de Coeziune 2014-2020 de stimulare a dezvoltării durabile și introducerea a unor noi instrumente utilizabile la nivel microregional, în vederea consolidării rolului comunităților și al parteneriatelor, respectiv ITI (Instrumente Teritoriale Integrate) și CLLD (Dezvoltarea Locală plasată sub Responsabilitatea Comunității), care sunt preluate în această perioadă de programare la nivelul viitoarelor Programe Operationale. Teritoriul vizat pentru această strategie este **Microregiunea "Oltenia Danubius"**, compusă din 20 de localități aparținând administrativ – teritorial județelor Mehedinți, Dolj și Olt, respectiv Svinița, Dubova, Eșelnița, Orșova, Drobeta Turnu-Severin, Șimian din jud. Mehedinți, Cetate, Calafat, Bistreț, Bechet, Dăbuleni, Piscu Vechi din jud. Dolj și Corabia, Ianca, Gura Padinii, Orlea, Giuvărăști, Gârcov, Grojdibodu, Vișina din jud. Olt.

Studiu privind Dezvoltarea Mediului de Afaceri la Nivel Regional și Impactul Crizei Economice asupra Întreprinderilor

Acest studiu are în vedere identificarea nevoilor de dezvoltare la nivel regional și sprijinirea fundamentării strategiilor și planurilor de dezvoltare regională. Analiza factorilor de competitivitate și identificarea problemelor cu care se confruntă regiunea Sud-Vest Oltenia, în scopul găsirii soluțiilor optime pentru rezolvarea acestora, reprezintă o necesitate pentru evaluarea și valorificarea potențialului economic viitor al regiunii. Studiul va contribui

la identificarea nevoilor de finanțare pentru viitoarea perioadă de programare, la fundamentarea Strategiei de Dezvoltare Regională și a Planului de Dezvoltare Regională, precum și la evidențierea contribuției investițiilor din diverse surse de finanțare la dezvoltarea socio-economică a regiunii, în perioada de programare 2014-2020. Dat fiind contextul european, național, regional și județean de dezvoltare, creșterea competitivității și atractivității regiunii, determinată de dezvoltarea și modernizarea învățământului universitar și a cercetării, corelate cu activitățile privind dezvoltarea mediului de afaceri justifică orientarea către nevoile de finanțare identificate prin studiu.

Planul Regional de Acțiune pentru Învățământ (PRAI)

Învățământul profesional și tehnic (TVET) trebuie să contribuie prin oferta educațională și calitatea formării profesionale a absolvenților la dezvoltarea durabilă a comunităților, în condițiile asigurării coeziunii economice și sociale. PRAI este elaborat de Consorțiul Regional care funcționează la nivelul fiecărei regiuni de dezvoltare.

Analiza realizată în cadrul PRAI scoate în evidență faptul că oferta de formare inițială a unităților școlare trebuie să răspundă îndeajuns ca structură și în mare măsură, la cerințele pieței muncii. Din acest motiv, au fost stabilite o serie de priorități, măsuri și acțiuni ce vizează:

- Perfecționarea sistemului de formare continuă a resurselor umane din școală;
- Creșterea calității sistemului de informare și consiliere profesională;
- Adaptarea ofertei educaționale la cerințele socio-economice regionale;
- Dezvoltarea infrastructurii;
- Facilitarea accesului în învățământul profesional și tehnic a populației școlare din mediul rural.

Planul Regional de Acțiune pentru Ocupare (PRAO)

PRAO este elaborat la nivelul fiecărei regiuni de dezvoltare și planifică politica de ocupare, la nivel regional, ce reprezintă o nouă șansă în ceea ce privește implicarea tuturor celor angajați în combaterea șomajului și a excuziunii sociale, precum și un sprijin pentru parteneriatele orientate spre o implicare decizională. Elaborat în acord cu strategiile locale și regionale, PRAO pentru Regiunea Sud-Vest Oltenia și-a propus să realizeze un diagnostic realist al situației socio-economice a regiunii, să identifice situația regională în domeniul ocupării forței de muncă și în funcție de acestea, să stabilească prioritățile, măsurile și acțiunile necesare pentru promovarea ocupării forței de muncă și incluziunii sociale. Acest document s-a realizat cu implicarea activă a partenerilor locali și regionali și furnizează cadrul de planificare strategică pe termen mediu în vederea promovării ocupării. PRAO Sud-Vest

Oltenia reflectă contextul regional și măsura în care se stabilesc domeniile prioritare care necesită intervenție financiară comunitară pentru a soluționa problemele identificate la nivel regional.

B. Strategii de dezvoltare la nivel județean

Strategia de dezvoltare județeană se realizează în coordonare cu documentele de programare pentru perioada 2014-2020, respectiv obiectivele strategiei Europa 2020, Agenda Teritorială 2020, Cadrul Strategic Comun, Cadrul Financiar Multianual, urmărind concentrarea tematică asupra priorităților stabilite în strategiile europene și consolidarea coeziunii europene. Documentul va avea ca obiectiv coordonarea pachetelor de politici-programe-proiecte, cu problematica teritorială existentă și cu tendințele de dezvoltare ale județului în contextul regional și național, pentru perioada de programare 2014-2020. De asemenea, strategia trebuie să fie un instrument metodologic și tehnic, pe baza căruia să se poată stabili, în parteneriat cu consiliile locale și cu sectorul privat, prioritățile de dezvoltare durabilă ale județului.

Planul Local de Acțiune pentru Învățământul profesional și tehnic (PLAI)

Reprezintă documentul de planificare strategică a ofertei de formare profesională prin învățământ profesional și tehnic în perspectiva anului 2020.

Obiectivul principal al PLAI este de a realiza planificarea strategică pe termen lung a nevoilor de dezvoltare a învățământului profesional și tehnic în funcție de nevoile de dezvoltare economică. Se urmărește o corelare între oferta de formare și cererea de pe piața muncii.

PLAI este un document de planificare strategică elaborat la nivel local în parteneriat de către Inspectoratul Școlar Județean Mehedinți prin CLDPS (Comitetul Local pentru Dezvoltarea Parteneriatului Social în formarea profesională), în baza PRAI (Planul Regional de Acțiune pentru Învățământul Profesional și Tehnic) elaborat de Consorțiul Regional, care este o structură consultativă a Consiliului pentru Dezvoltare Regională în domeniul educației, formării tehnice și profesionale și ocupării forței de muncă.

În baza PLAI sunt elaborate de către Inspectoratul Școlar planurile de școlarizare la nivelul de județ, urmărindu-se și optimizarea rețelei școlare. PLAI poate fi utilizat și pentru identificarea nevoilor de formare profesională realizată de alți furnizori decât unitățile de învățământ.

PLAI constituie un document cu caracter strategic pentru învățământul profesional și tehnic, fiind corelat cu PRAI.

12 Viziune și Obiective

Viziunea de dezvoltare

În anul 2020, județul Mehedinți va deveni un pilon economic important la nivel regional și național, prin valorificarea superioară a resurselor existente: poziția geografică, patrimoniul natural și cultural-istoric, terenurile agricole și forestiere, potențialul economic și resursa umană.

Județul Mehedinți va fi un județ a cărui dezvoltare durabilă va ține cont permanent de principiile europene: creștere inteligentă, durabilă și favorabilă incluziunii, prin valorificarea potențialului economic existent, având drept scop:

- asigurarea echilibrului între sistemele socio-economice și potențialul natural cu accent deosebit pe valorificarea potențialului turistic bazat pe resurse nepoluante și tradiționale;
- dezvoltarea unui ecoturism bazat pe resurse locale;
- existența unei forțe de muncă înalt calificate, pentru care se asigură un număr suficient de locuri de muncă;
- creșterea competitivității județului, prin valorificarea sectoarelor economice existente, cu respectarea principiilor dezvoltării durabile, inteligente și incluzive;
- punerea în valoare a patrimoniului natural și cultural-istoric;
- îmbunătățirea permanentă a calității vieții oamenilor și asigurarea unui acces egal la utilități și servicii publice calitativ superioare;
- dezvoltarea unei agriculturi competitive și performante;
- implicarea activă a instituțiilor pentru dezvoltarea economică și socială echilibrată a județului, cu consultarea permanentă a comunităților, partenerilor sociali și mediului de afaceri în procesul decizional.

Conținutul viziunii de dezvoltare pentru perioada de programare viitoare răspunde schimbărilor care au loc în prezent în dinamica teritorială, economică și socială a județului.

Viziunea de dezvoltare generează domenii prioritare, activități și responsabilități diferențiate pentru mediul urban și cel rural.

Dacă zonele urbane vor fi mai mult preocupate de valorificarea patrimoniului social și economic propriu și de punerea în valoare a avantajelor competitive câștigate în perioada

2007-2013, zonele rurale vor continua procesul de creștere a calității vieții, având ca scop combaterea scăderii demografiei, atragerea de noi investitori și realizarea unei agriculturi competitive și performante.

Obiectivul general

Obiectivul general al Strategiei de Dezvoltare a Județului Mehedinți pentru perioada 2014-2020 este dezvoltarea durabilă și îmbunătățirea calității vieții populației, astfel încât acest județ să devină competitiv pe termen lung și atractiv pentru investiții, cu valorificarea patrimoniului natural și cultural, material și imaterial, mobil și imobil și dezvoltarea unei comunități capabile să gestioneze resursele în mod eficient și eficace.

Obiective specifice

Pentru atingerea obiectivului general al strategiei județului au fost stabilite următoarele obiective specifice:

1. Dezvoltarea infrastructurii de transport rutier, feroviar naval și a infrastructurii tehnico-edilitare pentru creșterea mobilității, accesibilității, conectivității, atractivității și siguranței județului;
2. Creșterea competitivității mediului economic prin sprijinirea întreprinderilor pentru crearea de noi locuri de muncă, dezvoltarea parteneriatelor public-privat și colaborarea cu mediul academic;
3. Întărirea capacității administrative și operaționale de intervenție, prin dezvoltarea resurselor umane din administrația publică locală, prin îmbunătățirea serviciilor publice și prin promovarea parteneriatelor la nivel județean;
4. Îmbunătățirea infrastructurii și a calității serviciilor de educație pentru creșterea ratei participării populației în sistemul de învățământ și de formare profesională, a serviciilor de sănătate și a servicii sociale pentru combaterea sărăciei, promovarea incluziunii sociale;
5. Valorificarea eficientă și durabilă a patrimoniului natural prin crearea / modernizarea infrastructurilor necesare, precum și prin implementarea unor măsuri de protecție a mediului, utilizarea eficientă a energiilor regenerabile și de prevenire a riscurilor de mediu, pentru crearea de noi oportunități de creștere economică durabilă și de creștere a calității vieții;

6. Creșterea atractivității județului ca destinație turistică prin promovarea, dezvoltarea și modernizarea eco și agro-turismului și creșterea calității și diversificarea serviciilor turistice oferite;
7. Modernizarea sectorului agricol și piscicol și diversificarea activităților rurale cu activități complementare agriculturii și pisciculturii, creșterea calității vieții în zonele rurale prin dezvoltarea infrastructurii și îmbunătățirea serviciilor de bază pentru economia și populația rurală, în vederea unei dezvoltări durabile a județului și diminuării disparităților dintre mediul urban și rural;
8. Intensificarea cooperării transfrontaliere, prin valorificarea durabilă a potențialului uman, material și a resurselor de mediu existente în zonele de graniță.

13 Direcții strategice de intervenție

OBIECTIV GENERAL

DEZVOLTAREA DURABILĂ ȘI ÎMBUNĂTĂȚIREA CALITĂȚII VIETII POPULAȚIEI, ASTFEL ÎNCÂT ACEST JUDEȚ SĂ DEVINĂ COMPETITIV PE TERMEN LUNG ȘI ATRACTIV PENTRU INVESTIȚII, CU VALORIFICAREA PATRIMONIULUI NATURAL ȘI CULTURAL, MATERIAL ȘI IMATERIAL, MOBIL ȘI IMOBIL ȘI DEZVOLTAREA UNEI COMUNITĂȚI CAPABILE SĂ GESTIONEZE RESURSELE ÎN MOD EFICIENT ȘI EFICACE.

Prioritatea 1. Dezvoltarea și modernizarea infrastructurii la nivel județean

Obiectiv specific 1. Dezvoltarea infrastructurii de transport rutier, feroviar naval și a infrastructurii tehnico-edilitare pentru creșterea mobilității, accesibilității, conectivității, atractivității și siguranței județului

Domeniu de intervenție 1.1. Creșterea mobilității, accesibilității, conectivității și atractivității județului prin investiții în infrastructura de transport rutieră din mediul urban și rural

Operațiuni orientative/Activități:

- Construcția, reabilitarea, modernizarea infrastructurii de drumuri județene, comunale care fac legătura cu rețeaua TEN-T și nodurile multimodale;
- Construcția, modernizarea șoselelor de centură/drumuri de ocolire pentru eliminarea blocajelor rutiere;
- Construcția, reabilitarea și consolidarea rețelei de poduri și podețe pe rețeaua de drumuri județene și drumuri comunale;
- Extinderea, modernizarea și dezvoltarea altor noduri de transport multimodale;
- Construcția, modernizarea aleilor pietonale, trotuarelor și pistelor pentru biciclete;
- Amenajarea, modernizarea și extinderea parcajelor;
- Utilizarea mijloacelor de transport în comun și a vehiculelor cu emisii scăzute de dioxid de carbon;

Domeniu de intervenție 1.2. Creșterea mobilității, accesibilității, conectivității și atractivității județului prin investiții în infrastructura de transport feroviară

Operațiuni orientative/Activități:

- Reabilitare / modernizarea infrastructurii de transport feroviar pentru creșterea siguranței și stoparea declinului în transportul de călătorilor;

- Dezvoltarea unui terminal trimodal la Drobeta, pentru a crește transportului containerizat;
- Investiții integrate orientate spre îmbunătățirea rapidă a calității serviciilor pe magistrala prioritare (M200), cuprinzând: achiziția de material rulant modern, eficient și cu capacități de interoperabilitate (ERTMS); îmbunătățirea mersului de tren (frecvență mai mare, mers cadențat), eliminarea restricțiilor de viteză cu cost redus (ex: înlocuirea schimbătoarelor, etc.);
- Îmbunătățirea trecerilor la nivel rutier/feroviar/naval;

Domeniu de intervenție 1.3. Creșterea mobilității, accesibilității, conectivității și atractivității județului prin investiții în infrastructura de transport navală

Operațiuni orientative/Activități:

- Dezvoltarea porturilor în scopul integrării lor în fluxurile logistice de mărfuri și pasageri inclusiv prin promovarea cooperării internaționale;
- Dezvoltarea porturilor ca terminale (multimodale/intermodale) de acces la platformele logistice și/sau la parcurile industriale.

Domeniu de intervenție 1.4. Dezvoltarea și modernizarea infrastructurii tehnico-edilitare

Operațiuni orientative/Activități:

- Construcția, extinderea, modernizarea rețelelor de transport și distribuție/furnizare a gazelor naturale;
- Construcția, extinderea, modernizarea rețelelor de transport și distribuție/furnizare a energiei electrice;
- Construcția, extinderea, modernizarea rețelelor de alimentare cu apă;
- Construcția, extinderea, modernizarea sistemelor de canalizare și a unei stații de epurare;
- Reabilitarea, modernizarea și eficientizarea sistemului de iluminat public;
- Reabilitarea, modernizarea infrastructurii edilitare (amenajare târguri, piețe agro-alimentare, capele mortuare, cimitire etc.);
- Finalizarea, revalorificare, amenajare a clădirilor abandonate/clădirilor existente deținute de autorități publice sau terenuri nefolosite și pregătirea lor pentru noi activități.

Prioritatea 2. Creșterea competitivității mediului economic a județului Mehedinți

Obiectiv specific 2. Creșterea competitivității mediului economic prin sprijinirea întreprinderilor pentru crearea de noi locuri de muncă, dezvoltarea parteneriatelor public-privat și colaborarea cu mediul academic

Domeniu de intervenție 2.1. Dezvoltarea durabilă a antreprenoriatului

Operațiuni orientative/Activități:

- Dezvoltarea structurilor de sprijinire a afacerilor;
- Crearea, dezvoltarea rețelelor de tip cluster și a altor forme de asociere;
- Dezvoltarea legăturilor și sinergiilor între firme, în special transfer tehnologic, inovare, networking;
- Sprijin pentru start-up-uri (inclusiv cele inovative) și spin-off-uri;
- Dezvoltarea infrastructurii de CD a întreprinderilor și crearea de noi locuri de muncă pentru CD;
- Proiecte de cercetare în parteneriat între universități / instituții de cercetare și firme;

Domeniu de intervenție 2.2. Creșterea competitivității firmelor

Operațiuni orientative/Activități:

- Investiții în sectorul productiv în vederea creșterii competitivității IMM-urilor pe piața internă și externă;
- Stimularea înființării de noi întreprinderi, în vederea creșterii productivității/competitivității acestora;
- Sprijin acordat firmelor pentru informatizarea activității;
- Sprijin acordat firmelor pentru implementarea sistemelor de calitate, a sistemelor moderne de management și pentru creșterea competenței manageriale;
- Dezvoltarea brandurilor și promovarea produselor și serviciilor cu specific local;
- Activități de promovare și sprijin pentru afaceri (târguri, expoziții, conferințe, întâlniri „business to business”, materiale promoționale, etc.);
- Investiții pentru IMM-uri, în primul rând pentru microîntreprinderi, în instalații/echipamente în vederea îmbunătățirii performanței energetice și a scăderii consumurilor.

Prioritatea 3. Dezvoltarea resurselor umane și promovarea mobilității forței de muncă la nivelul județului Mehedinți

Obiectiv specific 3. Întărirea capacității administrative și operaționale de intervenție, prin dezvoltarea resurselor umane din administrația publică locală, prin îmbunătățirea serviciilor publice și prin promovarea parteneriatelor la nivel județean

Domeniu de intervenție 3.1. Dezvoltarea resurselor umane din administrația locală

Operațiuni orientative/Activități:

- Îmbunătățirea capacității administrative pentru a sprijini utilizarea rațională a resurselor financiare disponibile, inclusiv asistența financiară nerambursabilă;
- Creșterea gradului de transparență la nivelul autorităților publice;
- Implementarea proiectelor de e-guvernare pentru eficientizarea activității administrației publice;
- Autorizarea ISO a Consiliului Județean și implementarea sistemului de calitate;
- Formarea profesională a personalului din administrație;
- Îmbunătățirea capacității de management (compartimente specializate) pentru actualizarea/monitorizarea strategiilor de dezvoltare locală și a serviciilor publice de interes local, în mod eficace, eficient și transparent într-un cadru de parteneriat larg;
- Dezvoltarea rețelelor pentru cooperarea trans-frontalieră;
- Dezvoltarea parteneriatelor public-public, public-privat și cu mediul academic.

Domeniu de intervenție 3.2: Promovarea măsurilor active de ocupare și sprijinirea mobilității forței de muncă

Operațiuni orientative/Activități:

- Instruire profesională selectivă, orientată către sectoare cu potențial ridicat de dezvoltare;
- Înființarea/dezvoltarea centrelor de instruire și perfecționare pentru salariați, etc.
- Investiții în infrastructura destinată serviciilor publice de ocupare a forței de muncă;
- Realizarea de acțiuni de consultanță și asistență pentru începerea unei activități independente sau pentru inițierea unei afaceri;
- Dezvoltarea de acțiuni inovative de creștere a inserției pe piața muncii;
- Dezvoltarea parteneriatelor și încurajarea inițiativelor partenerilor sociali;

- Monitorizarea inserției/reinserției pe piața muncii a beneficiarilor de măsuri active de ocupare a forței de muncă;
- Promovarea metodelor non-formale de instruire și a programelor de mentorat în industriile creative;
- Facilități pentru adaptarea tinerilor la ocuparea primului loc de muncă.

Prioritatea 4. Îmbunătățirea calității în domeniile educație, sănătate și incluziune socială

Obiectiv specific 4. Îmbunătățirea infrastructurii și a calității serviciilor de educație pentru creșterea ratei participării populației în sistemul de învățământ și de formare profesională, a serviciilor de sănătate și a servicii sociale pentru combaterea sărăciei, promovarea incluziunii sociale

Domeniu de intervenție 4.1. Creșterea calității învățământului și facilitarea accesului la educație, inclusiv prin dezvoltarea infrastructurilor de educație și formare

Operațiuni orientative/Activități:

- Construcția/reconstrucția/consolidarea/reabilitarea/modernizarea/extinderea și dotarea infrastructurii educaționale și culturale la nivel local și județean, cu accent în mediul rural;
- Construcția/reconstrucția/consolidarea/reabilitarea/modernizarea/extinderea și dotarea infrastructurii de formare profesională la toate nivelurile;
- Facilitarea accesului tuturor persoanelor din mediul rural la educație, la formare profesională, la activități sportive și culturale, în special din categoriile dezavantajate, inclusiv prin restructurarea rețelei școlare;
- Înființarea/dezvoltarea bazelor sportive, dotarea bazelor de agrement și de recreere, after-school;
- Corelarea ofertei sistemului educațional și de formare profesională cu noile cerințe ale pieței muncii;
- Dezvoltarea de platforme e-learning pentru formare profesională continuă;
- Dezvoltarea parteneriatelor între unitățile de învățământ și mediul de afaceri, universități, muzee și administrația publică locală și județeană și susținerea cercetării și inovării;

- Dezvoltarea acțiunilor inovative în vederea îmbunătățirii tranziției de la școală la piața muncii;
- Dezvoltarea de programe educaționale specifice, familiarizarea copiilor cu valorile tradiționale, promovarea tehnicilor TIC în educație;
- Dezvoltarea calitativă și/sau cantitativă a efectivului de cadre didactice din învățământ din mediul urban și rural și motivarea mai bună a cadrelor didactice;
- Monitorizarea inserției absolvenților din învățământul preuniversitar și universitar;
- Reducerea abandonului școlar;
- Campanii de informare și conștientizare cu privire la rolul educației în dezvoltarea durabilă locală.

Domeniu de intervenție 4.2. Acțiuni în vederea creșterii calității serviciilor oferite în domeniul sănătății

Operațiuni orientative/Activități:

- Construcția/reabilitarea/modernizarea/extinderea infrastructurii de sănătate la nivel județean și local;
- Dotarea cu echipamente medicale specializate și utilități de ultimă generație cu emisii minime de radiații (microdote) și care sprijină promovarea de tratamente non-invazive;
- Asigurarea resurselor materiale și formarea profesională a cadrelor medicale pentru folosirea potențialului optim al echipamentelor;
- Crearea și promovarea unor programe de formare profesională specializată în vederea creșterii calității serviciilor medicale (servicii medicale de prevenire a unor boli, dar și servicii medicale care presupun utilizarea corectă a noilor echipamente medicale cu care sunt dotate);
- Crearea și promovarea unor programe privind instruirea și familiarizarea populației privind modul de viață sănătos, alimentația sănătoasă și prevenirea îmbolnăvirilor cronice;
- Asigurarea asistenței medicale primare în special în zona rurală;

Domeniu de intervenție 4.3. Promovarea incluziunii sociale și combaterea sărăciei

Operațiuni orientative/Activități:

- Construcția/reabilitarea/modernizarea/extinderea infrastructurii de servicii sociale;

- Dotarea infrastructurii serviciilor sociale;
- Dezvoltarea serviciilor comunitare de bază, pentru comunitățile izolate (cabinete medicale mobile);
- Îmbunătățirea condițiilor de locuire (construcția/reabilitarea/modernizarea locuințelor sociale) pentru persoanele defavorizate, inclusiv pentru tinerii care ies din centrele de plasament;
- Înființarea/dezvoltarea unui sistem de servicii integrate care să răspundă eficient nevoilor populației aflate în situații de risc social;
- Crearea/dezvoltarea de centre sociale pentru grupuri dezavantajate (vârstnici, persoane cu dizabilități, victime ale violenței domestice, victime ale traficului de persoane, persoane suferind de boli incurabile, minorități etnice);
- Crearea și dezvoltarea infrastructurii sportive, de agrement, de recreere și culturale care contribuie la dezvoltarea locală;
- Dezvoltarea și stimularea economiei sociale de către actori publici, privați și ONG-uri;
- Dezvoltarea parteneriatelor între administrația publică și ONG-uri pentru creșterea calității serviciilor sociale oferite;
- Creșterea competențelor profesionale a personalului implicat în domeniul acordării de servicii sociale;
- Integrarea comunităților marginalizate și combaterea discriminărilor de orice tip;
- Activități (informare/consiliere/mediere etc.) de dezvoltare comunitară integrată, în vederea creșterii gradului de coeziune la nivelul comunității (îngrijirea la domiciliu, etc.);
- Amplasarea de sisteme de supraveghere video, cu rol preventiv în zone cu o infracționalitate ridicată.

Prioritatea 5. Creșterea eficienței energetice și protecția mediului înconjurător

Obiectiv specific 5. Valorificarea eficientă și durabilă a patrimoniului natural prin crearea / modernizarea infrastructurilor necesare, precum și prin implementarea unor măsuri de protecție a mediului, utilizarea eficientă a energiilor regenerabile și de prevenire a riscurilor de mediu, pentru crearea de noi oportunități de creștere economică durabilă și de creștere a calității vieții.

Domeniu de intervenție 5.1 Îmbunătățirea utilizării energiilor regenerabile și a eficienței energiei în sectorul public și privat

Operațiuni orientative/Activități:

- Investiții pentru asigurarea și eficientizarea consumului necesar de energie obținută din surse regenerabile pentru încălzire și prepararea apei calde de consum;
- Reabilitarea și modernizarea termică a clădirilor existente din sectorul rezidențial;
- Reabilitarea și modernizarea termică a clădirilor existente din sectorul public;
- Contorizarea utilităților la nivelul clădirilor;
- Îmbunătățirea sistemului de iluminat public, inclusiv prin utilizarea tehnologiei LED și de control al luminii, inclusiv prin utilizarea sistemelor de iluminat cu panouri fotovoltaice etc.;
- Campanii de conștientizare a publicului pe teme aferente eficienței energetice;

Domeniu de intervenție 5.2 Extinderea și modernizarea sistemelor de gestionare a deșeurilor, cât și reabilitarea siturilor contaminate industriale

Operațiuni orientative/Activități:

- Investiții în sistemele de gestionare a deșeurilor menajere, industriale, medicale etc.;
- Valorificarea deșeurilor solide colectate, inclusiv prin compostare, precum și a nămolurilor de la stațiile de epurare;
- Identificarea, curățarea, decontaminarea suprafețelor (solurilor) poluate;
- Demolarea clădirilor și planarea terenurilor, pentru stoparea poluării și îmbunătățirea mediului din urban și rural;
- Activități adiacente pentru amenajarea de bază a terenurilor care au fost decontaminate;

Domeniu de intervenție 5.3 Dezvoltarea sistemului de gestiune și control al factorilor de mediu și intervenții în situații de urgență

Operațiuni orientative/Activități:

- Evaluarea și cartografierea la nivel de județ a zonelor de risc natural: inundații, alunecări de teren, eroziunea solului etc.;
- Realizarea infrastructurii necesare structurilor de intervenție în situații de urgență;
- Investiții în echipamente specifice pentru prevenirea și gestionarea riscurilor apărute, inclusiv a instituțiilor care asigură supravegherea și controlul trecerii frontierei de stat;

- Investiții în infrastructura de prevenire a situațiilor de urgență (îndiguiri, regularizare cursuri de apă, etc.);
- Consolidarea falezelor în zonele afectate de eroziunea provocată de Dunăre;
- Modernizarea sistemului de avertizare/alarmare de la nivelul municipiilor și orașelor;
- Crearea unui centru județean de conducere și coordonare a intervențiilor pentru gestionarea situațiilor de urgență și de prevenție și management a situațiilor de poluare accidentală a Dunării și a râurilor și adoptarea unui plan județean de acțiune;
- Crearea, modernizarea și dotarea unităților de monitorizare a mediului și de intervenție rapidă în situații de urgență;
- Înființarea unui poligon de pregătire în domeniul situațiilor de urgență;
- Elaborarea hărților de risc la nivelul județului Mehedinți;
- Acțiuni preventive de informare și conștientizare a populației în situații de urgență, inclusiv tabere pentru elevi;

Domeniu de intervenție 5.4 Protejarea biodiversității și alte acțiuni de protecția mediului

Operațiuni orientative/Activități:

- Implementarea planurilor de management a ariilor protejate și a studiilor de evaluare a stării de conservare a habitatelor și speciilor din ariile naturale protejate;
- Înregistrarea și cartarea (localizarea pe harta comunei/orașului și împrejurimilor) a tuturor valorilor deosebite ale cadrului natural sau monumente ale naturii/rezervații naturale, parcuri și specii protejate, repere principale de natură toponimică, oronimică și hidronimică;
- Investiții în infrastructura de uz public orientată spre protecția și gestionarea mediului în ariile naturale protejate;
- Organizarea de cursuri de instruire pentru personalul din ariile naturale protejate;
- Organizarea și derularea de campanii de informare și conștientizare a populației în ceea ce privește protejarea mediului;
- Definierea și stabilirea obiectivelor pentru calitatea aerului înconjurător destinate să evite și să prevină producerea unor evenimente dăunătoare și să reducă efectele acestora asupra sănătății umane și a mediului ca întreg;
- Menținerea calității aerului înconjurător acolo unde acesta corespunde obiectivelor pentru calitatea aerului înconjurător și îmbunătățirea acestuia în celelalte cazuri;

- Acțiuni de informare și conștientizare a populației privind calitatea aerului înconjurător;
- Acțiuni pentru conservarea și refacerea ecosistemelor și a habitatelor deteriorate;
- Recrearea condițiilor de stabilitate și siguranță a zonelor expuse eroziunii apelor, dezastrilor naturale și fenomenelor de despădurire;
- Investiții ce vizează implementarea sistemelor de monitorizare a calității factorilor de mediu (aer, apă, sol), precum și a poluării fonice în zonele urbane;
- Investiții în realizarea de perdele de protecție atmosferice și fonice de-a lungul arterelor rutiere intens circulate, magistralelor feroviare, etc., inclusiv împădurirea terenurilor degradate;
- Crearea/menținerea rețelei de spații verzi, parcuri, inclusiv plantarea cu arbori a spațiilor publice și a trotuarelor de pe principalele artere de circulație.

Prioritatea 6. Dezvoltarea identității culturale și turistice la nivelul județului Mehedinți

Obiectiv specific 6. Creșterea atractivității județului ca destinație turistică prin promovarea, dezvoltarea și modernizarea eco și agro-turismului și creșterea calității și diversificarea serviciilor turistice oferite

Domeniu de intervenție 6.1 Promovarea tuturor formelor de turism practicabile în județ

Operațiuni orientative/Activități:

- Crearea unei identități a județului prin inventarierea și evaluarea bunurilor patrimoniului cultural mehedințean;
- Administrarea, conservarea și punerea în valoare a patrimoniului cultural, material și imaterial, mobil sau imobil în vederea evidentierii diversității culturale;
- Crearea și promovarea unui brand al județului și a brand-urilor turistice locale;
- Crearea, dezvoltarea și promovarea centrelor de informare și promovare turistică integrate;
- Promovarea pescuitului sportiv și a turismului bazat pe vânătoare și pescuit;
- Dezvoltarea turismului ecumenic și a traseelor turistice specifice cu includerea unor așezăminte de cult cu certă valoare;

- Dezvoltarea parteneriatului dintre autoritățile locale, furnizorii de servicii turistice, agenții de turism, furnizorii de servicii de transport etc., în scopul integrării serviciilor, creării de pachete de activități recreative: baze sportive, excursii, trasee, biciclete etc.;
- Promovarea agroturismului, ecoturismului și a tradițiilor conservate, în mediul rural;
- Organizarea de festivaluri, concerte, târguri cu produse tradiționale, promovarea calendarului anual al evenimentelor, etc.;
- Dezvoltarea turismului de croazieră;
- Dezvoltarea turismului de aventură;
- Inventarierea și promovarea valorilor culturale ale minorităților din județul Mehedinți;

Domeniu de intervenție 6.2 Dezvoltarea activităților culturale și turistice

Operațiuni orientative/Activități:

- Restaurarea, protejarea, promovarea și valorificarea monumentelor istorice incluse în patrimoniul național și local din urban și rural;
- Construirea, reabilitarea, modernizarea infrastructurii publice în zonele cu potențial turistic;
- Înființarea unui Muzeu al Portului Mehedințean ca depozitar al unor prețioase valori materiale, colecții particulare de port popular mehedințean;
- Înființarea ecomuzeelor pentru etniile sârbă, cehă/pemă, elenă, turcă, maghiară și romă, în parteneriat cu organizațiile comunităților etnice/comunitățile locale, pentru a scoate în evidență diversitatea etnică a județului;
- Inventarierea și evaluarea bunurilor patrimoniului cultural național, material și imaterial, care conferă identitate etno-culturală;
- Repertorierea și localizarea tuturor monumentelor istorice, etnografice și eclesiastice (de cult religios), a tuturor descoperirilor arheologice (cu identificarea epocii de datare, a culturilor de apartenență, a etniilor de atribuire), a statuilor și troițelor, a documentelor și manuscrisurilor cu valoare documentară, cultică sau artistică, și alcătuirea pe baza acestora (sau completarea celor existente deja) a unor „cărți de istorie locală” și „repertoriu local al monumentelor”;
- Organizarea de evenimente culturale (expoziții, concerte, proiectii de filme, etc.) prin care va fi promovată și susținută candidatura Municipiului Craiova la titlul de Capitală Culturală Europeană a anului 2021, alături de întreaga Regiune Oltenia;
- Introducerea pe lista patrimoniului UNESCO a sitului arheologic Drobeta;

- Construirea, reabilitarea, modernizarea infrastructurii publice în zonele cu potențial turistic;
- Înființarea, dezvoltarea, modernizarea infrastructurii turismului cultural și religios, științific;
- Înființarea, dezvoltarea, modernizarea infrastructurii specifice activităților de agrement acvatic;
- Înființarea, dezvoltarea, modernizarea infrastructurii turismului pentru pescuit;
- Crearea, dezvoltarea, modernizarea infrastructurii balneare și de tratament local;
- Crearea, extinderea, modernizarea de structuri agroturistice și pentru activități de turism rural;
- Înființarea, dezvoltarea unui port turistic (pentru ambarcațiuni de agrement);
- Crearea de locuri de campare, locuri pentru picnic;
- Amenajarea traseelor de ciclism și a infrastructurii conexe;
- Amenajarea și promovarea locurilor special amenajate pentru bird-watching.

Prioritatea 7. Dezvoltarea rurală durabilă și valorificarea superioară a resurselor din mediul rural

Obiectiv specific 7. Modernizarea sectorului agricol și piscicol și diversificarea activităților rurale cu activități complementare agriculturii și pisciculturii, creșterea calității vieții în zonele rurale prin dezvoltarea infrastructurii și îmbunătățirea serviciilor de bază pentru economia și populația rurală, în vederea unei dezvoltări durabile a județului și diminuării disparităților dintre mediul urban și rural

Domeniu de intervenție 7.1: Îmbunătățirea competitivității întreprinderilor din zona rurală, inclusiv în sectoarele non-agricole

Operațiuni orientative/Activități:

- Crearea/dezvoltarea de parcuri agroindustriale, a unităților de procesare și a depozitelor;
- Crearea de piețe de gross în mediul rural;
- Promovarea înființării grupurilor de producători din sectorul agricol și silvic;
- Dezvoltarea și promovarea asocierilor la nivel local (Grupuri de Acțiune Locale);

- Investiții pentru crearea/extinderea activităților de obținere a produselor non-agricole non-alimentare (produse de uz gospodăresc, articole de pielărie, îmbrăcăminte, încălțăminte, tricotaje, uleiuri esențiale etc.);
- Investiții pentru crearea/extinderea activităților non-agricole tradiționale cu specific local (fierului, olăritului, broderiei, confecționarea de instrumente muzicale tradiționale ș.a.), crearea unui standard ocupațional care să ofere un statut mesetugarilor și creatorilor de artă populară precum și desfacerea acestor produse;
- Creșterea nivelului de pregătire profesională a lucrătorilor din întreprinderile agricole și non-agricole din zona rurală.

Domeniu de intervenție 7.2: Valorificarea resurselor din sectorul agricol și piscicol și îmbunătățirea calității zonelor agro/piscicole

Operațiuni orientative/Activități:

- Investiții în sectorului piscicol inclusiv prin susținerea producției piscicole (acvacultură) și modernizarea infrastructurii pentru pescuit;
- Sprijin pentru comercializarea și marketing-ul produselor piscicole;
- Sprijin pentru întreprinzătorii agricoli, întreprinzătorii din sectorul piscicol și al acvaculturii și structurilor asociative în vederea implementării sistemelor de certificare a calității produselor într-un sistem de filieră;
- Investiții în unități de acvacultură (înființare, extindere, modernizare).

Prioritatea 8. Promovarea cooperării transfrontaliere în contextul dezvoltării durabile

Obiectiv specific 8. Intensificarea cooperării transfrontaliere, prin valorificarea durabilă a potențialului uman, material și a resurselor de mediu existente în zonele de graniță

Domeniu de intervenție 8.1: Acțiuni în vederea îmbunătățirii mobilității în zona de frontieră

Operațiuni orientative/Activități:

- Sprijinirea dezvoltării infrastructurii de afaceri și promovarea cooperării;
- Construcția/ modernizarea/ extinderea/ reabilitarea infrastructurii turistice cu potențial transfrontalier, inclusiv a zonelor de agrement;
- Promovarea rețelelor turistice și diversificarea serviciilor turistice transfrontaliere existente;

- Crearea unor pachete turistice comune transfrontaliere, cât și marketingul și promovarea acestora;
- Dezvoltarea legăturilor și a schimburilor transfrontaliere dintre centrele de educație/instruire.

Domeniu de intervenție 8.2: Mediu – Utilizarea durabilă și protejarea resurselor naturale și pregătirea pentru situații de urgență în regiunile transfrontaliere

Operațiuni orientative/Activități:

- Îmbunătățirea condițiilor de protejare a naturii și de conservare a mediului din regiunea transfrontalieră;
- Îmbunătățirea nivelului de conștientizare a publicului în ceea ce privește managementul și protecția mediului;
- Prevenirea comună a riscurilor naturale și tehnologice;
- Activități comune de avertizare și răspuns la situații de urgență (dotarea cu echipamente).

Domeniu de intervenție 8.3: Promovarea activităților care încurajează interacțiunea între comunitățile din zonele de graniță

Operațiuni orientative/Activități:

- Sprijin pentru administrația locală, pentru societatea civilă și comunitățile locale pentru dezvoltarea/promovarea de parteneriate cu țările vecine;
- Intensificarea schimburilor în domeniile: educației, culturii, sănătății, tineretului și sportului.

14 Planul de acțiune

OBIECTIV GENERAL

DEZVOLTAREA DURABILĂ ȘI ÎMBUNĂTĂȚIREA CALITĂȚII VIEȚII POPULAȚIEI, ASTFEL ÎNCÂT ACEST JUDEȚ SĂ DEVINĂ COMPETITIV PE TERMEN LUNG ȘI ATRACTIV PENTRU INVESTIȚII, CU VALORIFICAREA PATRIMONIULUI NATURAL ȘI CULTURAL, MATERIAL ȘI IMATERIAL, MOBIL ȘI IMOBIL ȘI DEZVOLTAREA UNEI COMUNITĂȚI CAPABILE SĂ GESTIONEZE RESURSELE ÎN MOD EFICIENT ȘI EFICACE.

Nr crt	Activitatea	Entități implicate	Orizont de timp	Observații
Prioritatea 1. Dezvoltarea și modernizarea infrastructurii la nivel județean				
Obiectiv specific 1. Dezvoltarea infrastructurii de transport rutier, feroviar, naval și a infrastructurii tehnico-edilitare pentru creșterea mobilității, accesibilității, conectivității, atractivității și siguranței județului				
Domeniu de intervenție 1.1. Creșterea mobilității, accesibilității, conectivității și atractivității județului prin investiții în infrastructura de transport rutieră				
1	Construcția, reabilitarea, modernizarea infrastructurii de drumuri județene, comunale care fac legătura cu rețeaua TEN-T și nodurile multimodale	CJ, UAT	2020	
2	Construcția, modernizarea șoselelor de centură/drumuri de ocolire pentru eliminarea blocajelor rutiere	CJ, UAT	2020	
3	Construcția, reabilitarea și consolidarea rețelei de poduri și podețe pe rețeaua de drumuri județene și drumuri comunale	CJ, UAT	2020	
4	Extinderea, modernizarea și dezvoltarea altor noduri de transport multimodale	CJ, UAT	2020	
5	Construcția, modernizarea aleilor pietonale, trotuarelor și pistelor pentru biciclete	CJ, UAT	2020	
6	Amenajarea, modernizarea și extinderea parcajelor	CJ, UAT	2020	
7	Utilizarea mijloacelor de transport în comun și a vehiculelor cu emisii scăzute de dioxid de carbon	CJ, UAT	2020	

Indicatori de realizare: Număr km de drumuri județene construite/reabilitate/modernizate Număr de km de drumuri comunale construite/reabilitate/modernizate Suprafață de parcaje construită/reabilitată/modernizată				
Domeniu de intervenție 1.2. Creșterea mobilității, accesibilității, conectivității și atractivității județului prin investiții în infrastructura de transport feroviară				
8	Reabilitare / modernizarea infrastructurii de transport feroviar pentru creșterea siguranței și stoparea declinului în transportul de călătorilor;	MT	2020	
9	Dezvoltarea unui terminal trimodal (feroviar-rutier-naval) la Drobeta, pentru a crește transportului containerizat;	MT	2020	
10	Investiții integrate orientate spre îmbunătățirea rapidă a calității serviciilor pe magistrala prioritare (M200), cuprinzând: achiziția de material rulant modern, eficient și cu capacitate de interoperabilitate (ERTMS); îmbunătățirea mersului de tren (frecvență mai mare, mers cadentat), eliminarea restricțiilor de viteză cu cost redus (ex: înlocuirea schimbătoarelor, etc.);	MT	2020	
11	Îmbunătățirea trecerilor la nivel rutier/feroviar/naval;	MT	2020	
Indicatori de realizare: 1 terminal trimodal dezvoltat km de cale ferată reabilitată/modernizată				
Domeniu de intervenție 1.3. Creșterea mobilității, accesibilității, conectivității și atractivității județului prin investiții în infrastructura de transport navală				
12	Dezvoltarea porturilor în scopul integrării lor în fluxurile logistice de mărfuri și pasageri inclusiv prin promovarea cooperării internaționale	CJ, Administrațiile portuare	2016	
13	Dezvoltarea porturilor ca terminale (multimodale/intermodale) de acces la platformele logistice și/sau la parcurile industriale	CJ, Administrațiile portuare	2016	
Indicatori de realizare: Porturile Drobeta Turnu Severin și Orșova modernizate				
Domeniu de intervenție 1.4. Dezvoltarea și modernizarea infrastructurii tehnico-edilitare				
14	Construcția, extinderea, modernizarea rețelelor de transport și distribuție/furnizare a gazelor	CJ, UAT	2020	

	naturale			
15	Construcția, extinderea, modernizarea rețelelor de transport și distribuție/furnizare a energiei electrice	CJ, UAT	2020	
16	Construcția, extinderea, modernizarea rețelelor de alimentare cu apă	CJ, UAT	2020	
17	Construcția, extinderea, modernizarea sistemelor de canalizare și a unei stații de epurare	CJ, UAT	2020	
18	Reabilitarea, modernizarea și eficientizarea sistemului de iluminat public	CJ, UAT	2020	
19	Reabilitarea, modernizarea infrastructurii edilitare (amenajare târguri, piețe agro-alimentare, capele mortuare, cimitire etc.);	CJ, UAT	2020	
20	Finalizarea, revalorificare, amenajare a clădirilor abandonate/clădirilor existente deținute de autorități publice sau terenuri nefolosite și pregătirea lor pentru noi activități	CJ, UAT	2020	
Indicatori de realizare: Număr de km de rețele de gaze construite/extinse/modernizate Număr de km de rețele energie electrică construite/extinse/modernizate Număr de km de rețele de alimentare cu apă construite/extinse/modernizate Număr de km de sisteme de canalizare construite/extinse/modernizate Număr de localități cu sistemul de iluminat public reabilitat/modernizat				
Prioritatea 2. Creșterea competitivității mediului economic a județului Mehedinți				
Obiectiv specific 2. Creșterea competitivității mediului economic prin sprijinirea întreprinderilor pentru crearea de noi locuri de muncă, dezvoltarea parteneriatelor public-privat și colaborarea cu mediul academic				
Domeniu de intervenție 2.1. Dezvoltarea durabilă a antreprenoriatului				
21	Dezvoltarea structurilor de sprijinire a afacerilor	CJ, UAT	2016	
22	Crearea, dezvoltarea rețelelor de tip cluster și a altor forme de asociere	CJ, UAT	2016	
23	Dezvoltarea legăturilor și sinergiilor între firme, în special transfer tehnologic, inovare, networking	CJ, UAT	2016	
24	Sprijin pentru start-up-uri (inclusiv cele inovative) și spin-off-uri	CJ, UAT	2020	
25	Dezvoltarea infrastructurii de CD a întreprinderilor și crearea de noi locuri de muncă pentru CD;	CJ, Centrul Universitar Dr Tr Severin, Agenți economici	2020	
26	Proiecte de cercetare în parteneriat între universități / instituții de cercetare și firme	CJ, Centrul	2020	

		Universitar Dr Tr Severin, Agenți economici		
Indicatori de realizare: Structuri de afaceri sprijinite Număr de clustere înființate/dezvoltate Număr de start-up-uri finanțate				
Domeniu de intervenție 2.2. Creșterea competitivității firmelor				
27	Investiții în sectorul productiv în vederea creșterii competitivității IMM-urilor pe piața internă și externă	CJ, UAT, Agenți economici	2020	
28	Stimularea înființării de noi întreprinderi, în vederea creșterii productivității/competitivității acestora	CJ, UAT	2020	
29	Sprijin acordat firmelor pentru informatizarea activității	CJ, UAT	2020	
30	Sprijin acordat firmelor pentru implementarea sistemelor de calitate, a sistemelor moderne de management și pentru creșterea competenței manageriale	CJ, UAT	2020	
31	Dezvoltarea brandurilor și promovarea produselor și serviciilor cu specific local	CJ, UAT	2020	
32	Activități de promovare și sprijin pentru afaceri (târguri, expoziții, conferințe, întâlniri „business to business”, materiale promoționale, etc.)	CJ, UAT	2020	
33	Investiții pentru IMM-uri, în primul rând pentru microîntreprinderi, în instalații/echipamente în vederea îmbunătățirii performanței energetice și a scăderii consumurilor	CJ, UAT	2020	
Indicatori de realizare: Număr de IMM-uri finanțate Număr de acțiuni de promovare organizate Număr de firme care au dezvoltat un brand și au promovat produsele și serviciile cu specific local				
Prioritatea 3. Dezvoltarea resurselor umane și promovarea mobilității forței de muncă la nivelul județului Mehedinți				
Obiectiv specific 3. Întărirea capacității administrative și operaționale de intervenție, prin dezvoltarea resurselor umane din administrația publică locală, prin îmbunătățirea serviciilor publice și prin promovarea parteneriatelor la nivel județean				
Domeniu de intervenție 3.1. Dezvoltarea resurselor umane din administrația locală				
34	Îmbunătățirea capacității administrative pentru a sprijini utilizarea rațională a resurselor	CJ, UAT	2020	

	financiare disponibile, inclusiv asistența financiară nerambursabilă			
35	Creșterea gradului de transparență la nivelul autorităților publice	CJ, UAT	2020	
36	Implementarea proiectelor de e-guvernare pentru eficientizarea activității administrației publice	CJ, UAT	2020	
37	Autorizarea ISO a Consiliului Județean și implementarea sistemului de calitate		2020	
38	Formarea profesională a personalului din administrație	CJ, UAT	2020	
39	Îmbunătățirea capacității de management (compartimente specializate) pentru actualizarea/monitorizarea strategiilor de dezvoltare locală și a serviciilor publice de interes local, în mod eficace, eficient și transparent într-un cadru de parteneriat larg	CJ, UAT	2020	
40	Dezvoltarea rețelelor pentru cooperarea trans-frontalieră	CJ, UAT	2020	
41	Dezvoltarea parteneriatelor public-public, public-privat și cu mediul academic	CJ, UAT, Centrul Universitar Dr Tr Severin	2020	
Indicatori de realizare: Număr de proiecte implementate de autoritățile publice locale pentru întărirea capacității administrative Număr de parteneriate dezvoltate Certificat de calitate ISO dobândit de CJ				
Domeniu de intervenție 3.2: Promovarea măsurilor active de ocupare și sprijinirea mobilității forței de muncă				
42	Instruire profesională selectivă, orientată către sectoare cu potențial ridicat de dezvoltare	CJ, UAT	2020	
43	Înființarea/dezvoltarea centrelor de instruire și perfecționare pentru salariați, etc	CJ, UAT	2020	
44	Investiții în infrastructura destinată serviciilor publice de ocupare a forței de muncă	CJ, UAT, AJOFM	2020	
45	Realizarea de acțiuni de consultanță și asistență pentru începerea unei activități independente sau pentru inițierea unei afaceri	CJ, UAT, AJOFM	2020	
46	Dezvoltarea de acțiuni inovative de creștere a inserției pe piața muncii	CJ, UAT, AJOFM	2020	
47	Dezvoltarea parteneriatelor și încurajarea inițiativelor partenerilor sociali	CJ, UAT, Parteneri sociali	2020	
48	Monitorizarea inserției/reinserției pe piața muncii a beneficiarilor de măsuri active de ocupare a forței de muncă	CJ, UAT, AJOFM	2020	
49	Promovarea metodelor non-formale de instruire și a programelor de mentorat în industriile creative	CJ, UAT, AJOFM, Centrul de formare	2020	
50	Facilități pentru adaptarea tinerilor la ocuparea primului loc de muncă	CJ, UAT, AJOFM	2020	

Indicatori de realizare: Număr de proiecte implementate în parteneriat pentru consiliere și formare profesională Număr de funcționari participanți la cursuri de formare Număr de parteneriate implementate Număr de tineri susținuți la primul loc de muncă Număr de proiecte de monitorizare a inserției profesionale implementate				
Prioritatea 4. Îmbunătățirea calității în domeniile educație, sănătate și incluziune socială				
Obiectiv specific 4. Îmbunătățirea infrastructurii și a calității serviciilor de educație pentru creșterea ratei participării populației în sistemul de învățământ și de formare profesională, a serviciilor de sănătate și a servicii sociale pentru combaterea sărăciei, promovarea incluziunii sociale				
Domeniu de intervenție 4.1. Creșterea calității învățământului și facilitarea accesului la educație, inclusiv prin dezvoltarea infrastructurilor de educație și formare				
51	Construcția/reconstrucția/consolidarea/reabilitarea/modernizarea/extinderea și dotarea infrastructurii educaționale și culturale la nivel local și județean, cu accent în mediul rural	CJ, UAT, ISJ, Centrul Universitar Dr Tr Severin	2020	
52	Construcția/reconstrucția/consolidarea/reabilitarea/modernizarea/extinderea și dotarea infrastructurii de formare profesională la toate nivelurile	CJ, UAT, ISJ, Centrul Universitar Dr Tr Severin	2020	
53	Facilitarea accesului tuturor persoanelor din mediul rural la educație, la formare profesională, la activități sportive și culturale, în special din categoriile dezavantajate, inclusiv prin restructurarea rețelei școlare	CJ, UAT, ISJ, Direcția Județeană de Tineret și Sport, Centrul Universitar Dr Tr Severin	2020	
54	Înființarea/dezvoltarea bazelor sportive, dotarea bazelor de agrement și de recreere, after-school	CJ, UAT, ISJ, Direcția Județeană de Tineret și Sport, Centrul Universitar Dr Tr Severin	2020	

55	Corelarea ofertei sistemului educațional și de formare profesională cu noile cerințe ale pieței muncii	CJ, UAT, ISJ Centrul Universitar Dr Tr Severin,	2020	
56	Dezvoltarea de platforme e-learning pentru formare profesională continuă	CJ, UAT, ISJ, Centrul Universitar Dr Tr Severin	2020	
57	Dezvoltarea parteneriatelor între unitățile de învățământ și mediul de afaceri, universități, muzee și administrația publică locală și județeană și susținerea cercetării și inovării	CJ, UAT, ISJ, Centrul Universitar Dr Tr Severin, Parteneri sociali	2020	
58	Dezvoltarea acțiunilor inovative în vederea îmbunătățirii tranziției de la școală la piața muncii	CJ, UAT, ISJ, Centrul Universitar Dr Tr Severin	2020	
59	Dezvoltarea de programe educaționale specifice, familiarizarea copiilor cu valorile tradiționale, promovarea tehnicilor TIC în educație;	CJ, UAT, ISJ, Centrul Universitar Dr Tr Severin	2020	
60	Dezvoltarea calitativă și/sau cantitativă a efectivului de cadre didactice din învățământ din mediul urban și rural și motivarea mai bună a cadrelor didactice	CJ, UAT, ISJ, Centrul Universitar Dr Tr Severin	2020	
61	Monitorizarea inserției absolvenților din învățământul preuniversitar și universitar	CJ, UAT, ISJ, Centrul Universitar Dr Tr Severin	2020	
62	Reducerea abandonului școlar	CJ, UAT, ISJ, Centrul Universitar Dr Tr	2020	

		Severin		
63	Campanii de informare și conștientizare cu privire la rolul educației în dezvoltarea durabilă locală	CJ, UAT, ISJ, Centrul Universitar Dr Tr Severin	2020	
Indicatori de realizare: Nr. de unitati de învățământ dezvoltate (construite/reabilite/modernizate/extinse) Nr. de unități de învățământ dotate Nr. de parteneriate încheiate între unitățile de învățământ și mediul de afaceri, universități și administrația publică locală și județeană				
Domeniu de intervenție 4.2. Acțiuni în vederea creșterii calității serviciilor oferite în domeniul sănătății				
64	Construcția/reabilitarea/modernizarea/extinderea infrastructurii de sănătate la nivel județean și local	CJ, UAT, DSP	2020	
65	Dotarea cu echipamente medicale specializate și utilități de ultimă generație cu emisii minime de radiații (microdote) și care sprijină promovarea de tratamente non-invazive	CJ, UAT, DSP	2020	
66	Asigurarea resurselor materiale și formarea profesională a cadrelor medicale pentru folosirea potențialului optim al echipamentelor	CJ, UAT, DSP	2020	
67	Crearea și promovarea unor programe de formare profesională specializată în vederea creșterii calității serviciilor medicale (servicii medicale de prevenire a unor boli, dar și servicii medicale care presupun utilizarea corectă a noilor echipamente medicale cu care sunt dotate);	CJ, UAT, DSP	2020	
68	Crearea și promovarea unor programe privind instruirea și familiarizarea populației privind modul de viață sănătos, alimentația sănătoasă și prevenirea îmbolnăvirilor cronice	CJ, UAT, DSP	2020	
69	Asigurarea asistenței medicale primare în special în zona rurală	CJ, UAT, DSP	2020	
Indicatori de realizare: Număr de instituții medicale construite/reabilite/modernizate Număr de instituții medicale dotate Număr de programe pentru populație implementate Număr de puncte de prim ajutor create în mediul rural				
Domeniu de intervenție 4.3. Promovarea incluziunii sociale și combaterea sărăciei				
70	Construcția/reabilitarea/modernizarea/extinderea infrastructurii de servicii sociale	CJ, UAT, DGASPC		
71	Dotarea infrastructurii serviciilor sociale	CJ, UAT,		

		DGASPC		
72	Dezvoltarea serviciilor comunitare de bază, pentru comunitățile izolate (cabinete medicale mobile)	CJ, UAT, DGASPC, DSP		
73	Îmbunătățirea condițiilor de locuire (construcția/reabilitarea/modernizarea locuințelor sociale) pentru persoanele defavorizate, inclusiv pentru tinerii care ies din centrele de plasament	CJ, UAT, DGASPC		
74	Înființarea/dezvoltarea unui sistem de servicii integrate care să răspundă eficient nevoilor populației aflate în situații de risc social	CJ, UAT, DGASPC		
75	Crearea/dezvoltarea de centre sociale pentru grupuri dezavantajate (vârstnici, persoane cu dizabilități, victime ale violenței domestice, victime ale traficului de persoane, persoane suferind de boli incurabile, minorități etnice;	CJ, UAT, DGASPC		
76	Crearea și dezvoltarea infrastructurii sportive, de agrement, de recreere și culturale care contribuie la dezvoltarea locală și regională	CJ, UAT		
77	Dezvoltarea și stimularea economiei sociale de către actori publici, privați și ONG-uri	CJ, UAT		
78	Dezvoltarea parteneriatelor între administrația publică și ONG-uri pentru creșterea calității serviciilor sociale oferite	CJ, UAT		
79	Creșterea competențelor profesionale a personalului implicat în domeniul acordării de servicii sociale	CJ, UAT, DGASPC		
80	Integrarea comunităților marginalizate și combaterea discriminărilor de orice tip	CJ, UAT, DGASPC		
81	Activități (informare/consiliere/mediere etc.) de dezvoltare comunitară integrată, în vederea creșterii gradului de coeziune la nivelul comunității (îngrijirea la domiciliu, etc.)	CJ, UAT, DGASPC, DSP		
82	Amplasarea de sisteme de supraveghere video, cu rol preventiv în zone cu o infraționalitate ridicată	CJ, UAT		
<p>Indicatori de realizare: Număr de instituții sociale construite/reabilitate/modernizate Număr de instituții sociale dotate Număr de întreprinderi sociale create Număr de parteneriate dezvoltate Număr de acțiuni de informare/consiliere/mediere</p>				
Prioritatea 5. Creșterea eficienței energetice și protecția mediului înconjurător				
Obiectiv specific 5. Valorificarea eficientă și durabilă a patrimoniului natural prin crearea / modernizarea infrastructurilor necesare, precum și prin				

implementarea unor măsuri de protecție a mediului, utilizarea eficientă a energiilor regenerabile și de prevenire a riscurilor de mediu, pentru crearea de noi oportunități de creștere economică durabilă și de creștere a calității vieții				
Domeniu de intervenție 5.1 Îmbunătățirea utilizării energiilor regenerabile și a eficienței energiei în sectorul public și privat				
83	Investiții pentru asigurarea și eficientizarea consumului necesar de energie obținută din surse regenerabile pentru încălzire și prepararea apei calde de consum;	CJ, UAT, AJPM	2020	
84	Reabilitarea și modernizarea termică a clădirilor existente din sectorul rezidențial;	CJ, UAT, AJPM	2020	
85	Reabilitarea și modernizarea termică a clădirilor existente din sectorul public;	CJ, UAT, AJPM	2020	
86	Contorizarea utilităților la nivelul clădirilor;	CJ, UAT, AJPM	2020	
87	Îmbunătățirea sistemului de iluminat public, inclusiv prin utilizarea tehnologiei LED și de control al luminii, inclusiv prin utilizarea sistemelor de iluminat cu panouri fotovoltaice etc.;	CJ, UAT, AJPM	2020	
88	Campanii de conștientizare a publicului pe teme aferente eficienței energetice;	CJ, UAT, AJPM	2020	
Indicatori de realizare: Scăderea consumului anual de energie primară în iluminatul public (Kwh/an) Nr. clădiri publice care au beneficiat de reabilitare termică				
Domeniu de intervenție 5.2 Extinderea și modernizarea sistemelor de gestionare a deșeurilor, cât și reabilitarea siturilor contaminate industriale				
89	Investiții în sistemele de gestionare a deșeurilor menajere, industriale, medicale etc	CJ, UAT, AJPM	2020	
90	Valorificarea deșeurilor solide colectate, inclusiv prin compostare, precum și a nămolurilor de la stațiile de epurare	CJ, UAT, AJPM	2020	
91	Identificarea, curățarea, decontaminarea suprafețelor (solurilor) poluate	CJ, UAT, AJPM	2020	
92	Demolarea clădirilor și planarea terenurilor, pentru stoparea poluării și îmbunătățirea mediului din urban și rural	CJ, UAT, AJPM	2020	
93	Activități adiacente pentru amenajarea de bază a terenurilor care au fost decontaminate	CJ, UAT, AJPM	2020	
Indicatori de realizare: nr. de situri poluate decontaminate				
Domeniu de intervenție 5.3 Dezvoltarea sistemului de gestiune și control al factorilor de mediu și intervenții în situații de urgență				
94	Evaluarea și cartografierea la nivel de județ a zonelor de risc natural: inundații, alunecări de teren, eroziunea solului etc.;	CJ, UAT, ISU MH	2020	
95	Realizarea infrastructurii necesare structurilor de intervenție în situații de urgență;	CJ, UAT, ISU MH	2020	
96	Investiții în echipamente specifice pentru prevenirea și gestionarea riscurilor apărute, inclusiv a	CJ, UAT, ISU	2020	

	instituțiilor care asigură supravegherea și controlul trecerii frontierei de stat;	MH		
97	Investiții în infrastructura de prevenire a situațiilor de urgență (îndiguiri, regularizare cursuri de apă, etc.)	CJ, UAT, ISU MH	2020	
98	Consolidarea falezelor în zonele afectate de eroziunea provocată de Dunăre	CJ, UAT, ISU MH, AJPM	2020	
99	Modernizarea sistemului de avertizare/alarmare de la nivelul municipiilor și orașelor;	CJ, UAT, ISU MH, AJPM	2020	
100	Crearea unui centru județean de conducere și coordonare a intervențiilor pentru gestionarea situațiilor de urgență și de prevenție și management a situațiilor de poluare accidentală a Dunării și a râurilor și adoptarea unui plan județean de acțiune;	CJ, UAT, ISU MH, AJPM	2020	
101	Crearea, modernizarea și dotarea unităților de monitorizare a mediului și de intervenție rapidă în situații de urgență	CJ, UAT, ISU MH	2020	
102	Înființarea unui poligon de pregătire în domeniul situațiilor de urgență	CJ, UAT, ISU MH	2020	
103	Elaborarea hărților de risc la nivelul județului Mehedinți;	CJ, UAT, ISU MH, AJPM	2020	
104	Acțiuni preventive de informare și conștientizare a populației în situații de urgență, inclusiv tabere pentru elevi.	CJ, UAT, ISU MH	2020	
Indicatori de realizare:				
Număr de unități de monitorizare a mediului și de intervenție rapidă create				
Număr de acțiuni preventive de informare și conștientizare a populației în situații de urgență				
Nr. de proiecte implementate pentru dotarea structurilor de intervenție în situații de urgență				
Domeniu de intervenție 5.4 Protejarea biodiversității și alte acțiuni de protecția mediului				
105	Implementarea planurilor de management a ariilor protejate și a studiilor de evaluare a stării de conservare a habitatelor și speciilor din ariile naturale protejate	CJ, UAT, AJPM, Administrațiile ariilor protejate	2020	
106	Înregistrarea și cartarea (localizarea pe harta comunei/orașului și împrejurimilor) a tuturor valorilor deosebite ale cadrului natural sau monumente ale naturii/rezervații naturale, parcuri și specii protejate, repere principale de natură toponimică, oronimică și hidronimică;	CJ, UAT, AJPM, Administrațiile ariilor protejate	2020	
107	Investiții în infrastructura de uz public orientată spre protecția și gestionarea mediului în ariile naturale protejate	CJ, UAT, AJPM, Administrațiile	2020	

		ariilor protejate		
108	Organizarea de cursuri de instruire pentru personalul din ariile naturale protejate	CJ, UAT, AJPM, Administrațiile ariilor protejate	2020	
109	Organizarea și derularea de campanii de informare și constientizare a populației în ceea ce privește protejarea mediului	CJ, UAT, AJPM, Administrațiile ariilor protejate	2020	
110	Definirea și stabilirea obiectivelor pentru calitatea aerului înconjurător destinate să evite și să prevină producerea unor evenimente dăunătoare și să reducă efectele acestora asupra sănătății umane și a mediului ca întreg;	CJ, UAT, AJPM, Administrațiile ariilor protejate	2020	
111	Mentținerea calității aerului înconjurător acolo unde acesta corespunde obiectivelor pentru calitatea aerului înconjurător și îmbunătățirea acestuia în celelalte cazuri;	CJ, UAT, AJPM, Administrațiile ariilor protejate	2020	
112	Acțiuni de informare și constientizare a populației privind calitatea aerului înconjurător;	CJ, UAT, AJPM, Administrațiile ariilor protejate	2020	
113	Acțiuni pentru conservarea și refacerea ecosistemelor și a habitatelor deteriorate;	CJ, UAT, AJPM, Administrațiile ariilor protejate	2020	
114	Recrearea condițiilor de stabilitate și siguranță a zonelor expuse eroziunii apelor, dezastrelor naturale și fenomenelor de despădurire	CJ, UAT, AJPM, Administrațiile ariilor protejate	2020	
115	Investiții ce vizează implementarea sistemelor de monitorizare a calității factorilor de mediu (aer, apă, sol), precum și a poluării fonice în zonele urbane	CJ, UAT, AJPM, Administrațiile ariilor protejate	2020	
116	Investiții în realizarea de perdele de protecție atmosferice și fonice de-a lungul arterelor rutiere intens circulate, magistralelor feroviare, etc., inclusiv împădurirea terenurilor degradate	CJ, UAT, AJPM,	2020	
117	Crearea/mentținerea rețelei de spații verzi, parcuri, inclusiv plantarea cu arbori a spațiilor publice și a trotuarelor de pe principalele artere de circulație	CJ, UAT, AJPM,	2020	
Indicatori de realizare: Număr de planuri de management a ariilor protejate actualizate Număr de campanii organizate pentru informare și constientizare a populației în ceea ce privește protejarea mediului Suprafața (ha) de perdele de protecție, rețele de spații verzi, parcuri, arbori				

Prioritatea 6. Dezvoltarea identității culturale și turistice la nivelul județului Mehedinți				
Obiectiv specific 6. Creșterea atractivității județului ca destinație turistică prin promovarea, dezvoltarea și modernizarea eco și agro-turismului și creșterea calității și diversificarea serviciilor turistice oferite				
Domeniu de intervenție 6.1 Promovarea tuturor formelor de turism practicabile în județ				
118	Crearea unei identități a județului prin inventarierea și evaluarea bunurilor patrimoniului cultural mehedintean;	CJ, UAT	2015	
119	Administrarea, conservarea și punerea în valoare a patrimoniului cultural, material și imaterial, mobil sau imobil în vederea evidentierii diversității culturale;	CJ, UAT		
120	Crearea și promovarea unui brand al județului și a brand-urilor turistice locale	CJ, UAT	2016	
121	Crearea, dezvoltarea și promovarea centrelor de informare și promovare turistică integrate	CJ, UAT	2016	
122	Promovarea pescuitului sportiv și a turismului bazat pe vânătoare și pescuit	CJ, UAT	2020	
123	Dezvoltarea turismului ecumenic și a traseelor turistice specifice cu includerea unor așezăminte de cult cu certă valoare	CJ, UAT, Direcția Județeană de Cultură, Episcopia Severinului și Strehaiei	2020	
124	Dezvoltarea parteneriatului dintre autoritățile locale, furnizorii de servicii turistice, agenții de turism, furnizorii de servicii de transport etc., în scopul integrării serviciilor, creării de pachete de activități recreative: baze sportive, excursii, trasee, biciclete etc.;	CJ, UAT, Direcția Județeană de Cultură, Episcopia Severinului și Strehaiei, Furnizori servicii turistice din județ	2020	
125	Promovarea agroturismului, ecoturismului și a tradițiilor conservate, în mediul rural	CJ, UAT, Furnizori servicii turistice din județ	2020	
126	Organizarea de festivaluri, concerte, târguri cu produse tradiționale, promovarea calendarului anual al evenimentelor, etc.;	CJ, UAT, Furnizori servicii turistice din județ	2020	

127	Dezvoltarea turismului de croazieră;	CJ, UAT, Furnizori servicii turistice din zona Dunării	2020	
128	Dezvoltarea turismului de aventură;	CJ, UAT, Furnizori servicii turistice din zona Dunării	2020	
129	Inventarierea și promovarea valorilor culturale ale minorităților din județul Mehedinți;	CJ, UAT, Furnizori servicii turistice din zona Dunării	2020	
<p>Indicatori de realizare: Brandul județului Brand-uri turistice locale identificate și promovate Număr de centre de informare și promovare turistică create, dezvoltate și promovate Număr de turiști care își petrec sejurul în județ în urma acțiunilor de promovare a formelor de turism Număr de festivaluri, concerte, târguri cu produse tradiționale organizate Număr de croaziere organizate pe Dunăre</p>				
<p>Domeniu de intervenție 6.2 Dezvoltarea activităților culturale și turistice</p>				
130	Restaurarea, protejarea, promovarea și valorificarea monumentelor istorice incluse în patrimoniul național și local din urban și rural	CJ, UAT, Direcția Județeană de Cultură, Episcopia Severinului și Strehaiei	2020	
131	Construirea, reabilitarea, modernizarea infrastructurii publice în zonele cu potențial turistic	CJ, UAT, Furnizori servicii turistice din județ	2020	
132	Înființarea unui Muzeu al Portului Mehedințean ca depozitar al unor pretioase valori materiale, colecții particulare de port popular mehedințean;	CJ, UAT, Direcția Județeană de Cultură, Episcopia	2020	

		Severinului și Strehaiei		
133	Înființarea ecomuzeelor pentru etniile sârbă, cehă/pemă, elenă, turcă, maghiară și romă, în parteneriat cu organizațiile comunităților etnice/coumnitățile locale, pentru a scoate în evidență diversitatea etnică a județului;	CJ, UAT, Direcția Județeană de Cultură, Episcopia Severinului și Strehaiei	2020	
134	Inventarierea și evaluarea bunurilor patrimoniului cultural national, material si imaterial. care conferă identitate etno-culturală;	CJ, UAT, Direcția Județeană de Cultură, Episcopia Severinului și Strehaiei	2020	
135	Repertorierea și localizarea tuturor monumentelor istorice, etnografice și eclesiastice (de cult religios), a tuturor descoperirilor arheologice (cu identificarea epocii de datare, a culturilor de apartenență, a etniilor de atribuire), a statuilor și troițelor, a documentelor și manuscrisurilor cu valoare documentară, cultică sau artistică, și alcătuirea pe baza acestora (sau completarea celor existente deja) a unor „cărți de istorie locală” și „repertoriu local al monumentelor”;	CJ, UAT, Direcția Județeană de Cultură, Episcopia Severinului și Strehaiei	2020	
136	Organizarea de evenimente culturale (expoziții, concerte, proiectii de filme, etc.) prin care va fi promovată și susținută candidatura Municipiului Craiova la titlul de Capitală Culturală Europeană a anului 2021, alături de întreaga Regiune Oltenia;	CJ, UAT, Direcția Județeană de Cultură, Episcopia Severinului și Strehaiei, parteneri locali	2020	
137	Introducerea pe lista patrimoniului UNESCO a sitului arheologic Drobeta;	CJ, UAT	2020	
138	Construirea, reabilitarea, modernizarea infrastructurii publice în zonele cu potențial turistic;	CJ, UAT	2020	
139	Înființarea, dezvoltarea, modernizarea infrastructurii turismului cultural, religios, științific	CJ, UAT, Direcția Județeană de Cultură, Episcopia Severinului și Strehaiei, Furnizori servicii turistice din județ	2020	

140	Înființarea, dezvoltarea, modernizarea infrastructurii specifice activităților de agrement acvatic	CJ, UAT, Furnizori servicii turistice din zona Dunării	2020	
141	Înființarea, dezvoltarea, modernizarea infrastructurii turismului pentru vânatoare și pescuit	CJ, UAT, Furnizori servicii turistice	2020	
142	Crearea, dezvoltarea, modernizarea infrastructurii balneare și de tratament local	CJ, UAT,	2020	
143	Crearea, extinderea, modernizarea de structuri agroturistice și pentru activități de turism rural	CJ, UAT, Furnizori servicii turistice	2020	
144	Înființarea, dezvoltarea porturilor turistice (pentru ambarcațiuni de agrement)	CJ	2020	
145	Crearea de locuri de campare, locuri pentru picnic	CJ, UAT	2020	
146	Amenajarea traseelor de ciclism și a infrastructurii conexe	CJ, UAT	2020	
147	Amenajarea și promovarea locurilor special amenajate pentru bird-watching	CJ, UAT	2020	
<p>Indicatori de realizare: Număr monumente istorice restaurate și promovate Număr de structuri de cazare și agrement dezvoltate/modernizate Număr de turiști care își petrec sejurul în județ în urma investițiilor în infrastructura de turism Număr de turiști care fac croaziere pe Dunăre Număr de campinguri dezvoltate Număr de locuri de picnic create</p>				
<p>Prioritatea 7. Dezvoltarea rurală durabilă și valorificarea superioară a resurselor din mediul rural</p>				
<p>Obiectiv specific 7. Modernizarea sectorului agricol și piscicol și diversificarea activităților rurale cu activități complementare agriculturii și pisciculturii, creșterea calității vieții în zonele rurale prin dezvoltarea infrastructurii și îmbunătățirea serviciilor de bază pentru economia și populația rurală, în vederea unei dezvoltări durabile a județului și diminuării disparităților dintre mediul urban și rural</p>				
<p>Domeniu de intervenție 7.1 Îmbunătățirea competitivității întreprinderilor din zona rurală, inclusiv în sectoarele non-agricole</p>				
148	Crearea/dezvoltarea de parcuri agroindustriale, a unităților de procesare și a depozitelor	CJ, UAT	2020	
149	Crearea de piețe de gross în mediul rural	CJ, UAT	2020	
150	Promovarea înființării grupurilor de producători din sectorul agricol și silvic	CJ, UAT	2020	

151	Dezvoltarea și promovarea asocierilor la nivel local (grupuri de acțiune locale)	CJ, UAT	2020	
152	Investiții pentru crearea/extinderea activităților de obținere a produselor non-agricole non-alimentare (produse de uz gospodăresc, articole de pielărie, îmbrăcăminte, încălțăminte, tricotaaje, uleiuri esențiale etc.)	CJ, UAT	2020	
153	Investiții pentru crearea/extinderea activităților non-agricole tradiționale cu specific local (fierului, olăritului, broderiei, confecționarea de instrumente muzicale tradiționale ș.a.), crearea unui standard ocupațional care să ofere un statut mestesugarilor și creatorilor de artă populară precum și desfacerea acestor produse;	CJ, UAT	2020	
154	Creșterea nivelului de pregătire profesională a lucrătorilor din întreprinderile agricole și non-agricole din zona rurală	CJ, UAT	2020	
<p>Indicatori de realizare: Număr de parcuri agroindustriale create/dezvoltate Număr de unități de procesare, depozite, piețe de gross create/ dezvoltate Număr de GAL-uri promovate și dezvoltate Număr de firme sprijinite pentru realizarea de investiții în zona rurală</p>				
Domeniu de intervenție 7.2 Valorificarea resurselor din sectorul agricol și piscicol și îmbunătățirea calității zonelor agro/piscicole				
155	Investiții în sectorului piscicol inclusiv prin susținerea producției piscicole (acvacultură) și modernizarea infrastructurii pentru pescuit	CJ, UAT	2020	
156	Sprijin pentru comercializarea și marketing-ul produselor piscicole	CJ, UAT	2020	
157	Sprijin pentru întreprinzătorii agricoli, întreprinzătorii din sectorul piscicol și al acvaculturii și structurilor asociative în vederea implementării sistemelor de certificare a calității produselor într-un sistem de filieră	CJ, UAT	2020	
158	Investiții în unități de acvacultură (înființare, extindere, modernizare)	CJ, UAT	2020	
<p>Indicatori de realizare: Număr de unități de acvacultură înființate/ extinse/ modernizate</p>				
Prioritatea 8. Promovarea cooperării transfrontaliere în contextul dezvoltării durabile				
<p>Obiectiv specific 8. Intensificarea cooperării transfrontaliere, prin valorificarea durabilă a potențialului uman, material și a resurselor de mediu existente în zonele de graniță</p>				
Domeniu de intervenție 8.1 Acțiuni în vederea îmbunătățirii mobilității în zona de frontieră				

159	Sprrijinirea dezvoltării infrastructurii de afaceri și promovarea cooperării	CJ, UAT	2020	
160	Construcția/ modernizarea/ extinderea/ reabilitarea infrastructurii turistice cu potențial transfrontalier, inclusiv a zonelor de agrement	CJ, UAT	2020	
161	Promovarea rețelelor turistice și diversificarea serviciilor turistice transfrontaliere existente	CJ, UAT	2020	
162	Crearea unor pachete turistice comune transfrontaliere, cât și marketingul și promovarea acestora;	CJ, UAT	2020	
163	Dezvoltarea legăturilor și a schimburilor transfrontaliere dintre centrele de educație/instruire	CJ, UAT	2020	
Indicatori de realizare: Proiecte implementate de firme în domeniul cooperării transfrontaliere Proiecte implementate de consiliul județean în domeniul cooperării transfrontaliere Număr de turiști din țările vecine care își petrec timpul liber în județ				
Domeniu de intervenție 8.2 Mediu – Utilizarea durabilă și protejarea resurselor naturale și pregătirea pentru situații de urgență în regiunile transfrontaliere				
164	Îmbunătățirea condițiilor de protejare a naturii și de conservare a mediului din regiunea transfrontalieră	CJ, UAT	2020	
165	Îmbunătățirea nivelului de conștientizare a publicului în ceea ce privește managementul și protecția mediului	CJ, UAT	2020	
166	Prevenirea comună a riscurilor naturale și tehnologice	CJ, UAT	2020	
167	Activități comune de avertizare și răspuns la situații de urgență (dotarea cu echipamente)	CJ, UAT	2020	
Indicatori de realizare: Număr de acțiuni conștientizare a publicului în ceea ce privește managementul și protejarea mediului în zona transfrontalieră Număr de activități comune de avertizare și răspuns la situații de urgență				
Domeniu de intervenție 8.3 Promovarea activităților care încurajează interacțiunea între comunitățile din zonele de graniță				
168	Sprrijin pentru administrația locală, pentru societatea civilă și comunitățile locale pentru dezvoltarea/promovarea de parteneriate cu țările vecine	CJ, UAT	2020	
169	Intensificarea schimburilor în domeniile: educației, culturii, sănătății, tineretului și sportului	CJ, UAT	2020	

(acțiuni de tip people to people)			
Indicatori de realizare: Număr de parteneriate dezvoltate cu țările vecine Număr de acțiuni comune desfășurate			

-modificare și completare HG 14/28.02.2017

Prioritatea 6. Dezvoltarea identității culturale și turistice la nivelul județului Mehedinți				
Obiectiv specific 6. Creșterea atractivității județului ca destinație turistică prin promovarea, dezvoltarea și modernizarea eco și agro-turismului și creșterea calității și diversificarea serviciilor turistice oferite				
Domeniu de intervenție 6.1 Promovarea tuturor formelor de turism practicabile în județ				
213	Dezvoltarea potențialului Turistico-Balnear din județul Mehedinți prin îmbunătățirea și modernizarea infrastructurii turistice balneare din localitatea Bala;	CJ, UAT Bala	2017	Conform clasificării HG 926/2016 pentru completarea Anexei 1 la HG 1016/2001 privind acordarea tatutului de stațiune balneară și balneoclimaterică pentru unele localități și areale care dispun de factori naturali de cură – poziția 22 ind.2.

15 Oportunități de finanțare

Programul Operațional Regional (POR)

Obiectiv general

Obiectivul general al POR 2014–2020 vizează creșterea competitivității economice și îmbunătățirea condițiilor de viață ale comunităților locale și regionale prin sprijinirea dezvoltării mediului de afaceri, a condițiilor infrastructurale și a serviciilor, care să asigure o dezvoltare sustenabilă a regiunilor, capabile să gestioneze în mod eficient resursele, să valorifice potențialul lor de inovare și de asimilare a progresului tehnologic.

Obiective tematice

Pentru a maximiza impactul noii politici de coeziune în ceea ce privește realizarea priorităților europene, CE propune consolidarea procesului de programare strategică a FESI 2014-2020 prin raportarea și alinierea investițiilor propuse prin cele 11 OT la obiectivele *Strategiei Europa 2020*.

OT 1 Consolidarea cercetării, dezvoltării tehnologice și a inovării - Axa Prioritară 1

OT 3 Îmbunătățirea competitivității întreprinderilor mici și mijlocii, a sectorului agricol și a sectorului pescuitului și acvaculturii – Axa Prioritară 2

OT 4 Sprijinirea tranziției către o economie cu emisii scăzute de dioxid de carbon în toate sectoarele – Axa Prioritară 3 și Axa Prioritară 4

OT 6 Protecția mediului și promovarea utilizării eficiente a resurselor – Axa Prioritară 4 și Axa Prioritară 5

OT 7 Promovarea sistemelor de transport durabile și eliminarea blocajelor din cadrul infrastructurilor rețelelor majore – Axa Prioritară 6

OT 8 Promovarea ocupării forței de muncă sustenabile și de calitate și sprijinirea mobilității forței de muncă – Axa Prioritară 7

OT 9 Promovarea incluziunii sociale și combaterea sărăciei – Axa Prioritară 4, Axa Prioritară 8 și Axa Prioritară 9

OT 10 Investițiile în educație, competențe și învățare pe tot parcursul vieții – Axa Prioritară 4, Axa Prioritară 10

OT 11 Consolidarea capacității instituționale și o administrației publice eficiente – Axa Prioritară 11

Axele Prioritare

Axa Prioritară 1 Promovarea transferului tehnologic

Alocarea financiară pentru 7 regiuni: 165.000.000 euro

Prioritatea de investiții 1.1 Promovarea investițiilor în C&I, dezvoltarea de legături și sinergii între întreprinderi, centrele de cercetare și dezvoltare și învățământul superior, în special promovarea investițiilor în dezvoltarea de produse și de servicii, transferul de tehnologii, inovarea socială, ecoinovarea și aplicațiile de servicii publice, stimularea cererii, crearea de rețele și de grupuri și inovarea deschisă prin specializarea inteligentă, precum și sprijinirea activităților de cercetare tehnologică și aplicată, liniilor-pilot, acțiunilor de validare precoce a produselor, capacităților de producție avansate și de primă producție, în special în domeniul tehnologiilor generice esențiale și difuzării tehnologiilor de uz general

Beneficiari: Toate acele entități juridice care furnizează activități de transfer tehnologic, conform legislației în vigoare (OG 57/ 2002 și HG 406/2003)

Axa Prioritară 2 Îmbunătățirea competitivității întreprinderilor mici și mijlocii

Prioritatea de investiții 2.1 Promovarea spiritului antreprenorial, în special prin facilitarea exploatării economice a ideilor noi și prin încurajarea creării de noi întreprinderi, inclusiv prin incubatoare de afaceri

Alocarea financiară pentru 7 regiuni: 627.000.000 euro

Beneficiari: Microîntreprinderile cu un istoric de funcționare de minim 1 an din mediul urban, precum și incubatoarele și acceleratoarele de afaceri (în calitate de agenți economici)

Prioritatea de investiții 2.2 Sprijinirea creării și extinderea capacităților avansate de producție și dezvoltarea serviciilor

Beneficiari: IMM-urile din mediul urban, precum și întreprinderile mijlocii non-agricole din mediul rural cu un istoric de funcționare de minim 1 an.

Axa prioritară 3 Sprijinirea tranziției către o economie cu emisii scăzute de carbon

Alocarea financiară pentru 7 regiuni: 1.535.452.798 euro

Prioritatea de investiții 3.1 Sprijinirea eficienței energetice, a gestionării inteligente a energiei și a utilizării energiei din surse regenerabile în infrastructurile publice, inclusiv în clădirile publice și în sectorul locuințelor

Acțiuni eligibile:

Clădiri publice și rezidențiale

îmbunătățirea izolației termice a anvelopei clădirii (pereți exteriori, ferestre, tâmplărie, planșeu superior, planșeu peste subsol), șarpantelor și învelitoarelor, inclusiv măsuri de consolidare a clădirii;

reabilitarea și modernizarea instalațiilor pentru prepararea și transportul agentului termic, apei calde menajere și a sistemelor de ventilare și climatizare, inclusiv sisteme de răcire pasivă, precum și achiziționarea și instalarea echipamentelor aferente și racordarea la sistemele de încălzire centralizată, după caz;

utilizarea surselor regenerabile de energie pentru asigurarea necesarului de energie termică pentru încălzire și prepararea apei calde de consum;

implementarea sistemelor de management energetic având ca scop îmbunătățirea eficienței energetice și monitorizarea consumurilor de energie (ex: achiziționarea și instalarea sistemelor inteligente pentru promovarea și gestionarea energiei electrice);

înlocuirea corpurilor de iluminat fluorescent și incandescent cu corpuri de iluminat cu eficiență energetică ridicată și durată mare de viață;

orice alte activități care conduc la îndeplinirea realizării obiectivelor proiectului (înlocuirea lifturilor și a circuitelor electrice - scări, subsol, lucrări de demontare a instalațiilor și echipamentelor montate, lucrări de reparații la fațade etc.);

realizarea de strategii pentru eficiență energetică (ex. strategii de reducere a CO₂) care au proiecte implementate prin POR 2014 – 2020.

Iluminatul public

înlocuirea sistemelor de iluminatul public cu incandescență cu iluminat prin utilizarea unor lămpi cu eficiență energetică ridicată, durată mare de viață și asigurarea confortului corespunzător (ex: LED), inclusiv prin reabilitarea instalațiilor electrice – stâlpi, rețele, etc.;

achiziționarea/instalarea de sisteme de telegestiune a iluminatului public;

extinderea/reîntregirea sistemului de iluminat public în localitățile urbane;

utilizarea surselor regenerabile de energie (ex: panouri fotovoltaice, etc.)

orice alte activități care conduc la îndeplinirea realizării obiectivelor proiectului.

Beneficiari: Clădiri publice - autoritățile publice centrale, autoritățile publice și instituțiile locale, clădiri rezidențiale - autoritățile publice locale din mediul urban în parteneriat cu asociațiile de proprietari, iluminat public - autoritățile publice locale

Prioritatea de investiții 3.2 Promovarea strategiilor de reducere a emisiilor de dioxid de carbon pentru toate tipurile de teritoriu, în particular zone urbane, inclusiv promovarea planurilor sustenabile de mobilitate urbană și a unor măsuri relevante pentru atenuarea adaptărilor

Beneficiari: Autoritățile publice locale din localitățile urbane (posibil în parteneriat cu operatorul de transport public), cu excepția municipiilor reședință de județ eligibile în cadrul axei prioritare 4 a POR

Axa Prioritară 4 Sprijinirea dezvoltării urbane durabile

Alocarea financiară pentru 7 regiuni: 1.108.100.001 euro

Prioritatea de investiții 4.1 Promovarea strategiilor de reducere a emisiilor de dioxid de carbon pentru toate tipurile de teritoriu, în particular zone urbane, inclusiv promovarea planurilor sustenabile de mobilitate urbană și a unor măsuri relevante pentru atenuarea adaptărilor.

Beneficiari: Autorități publice locale (posibil în parteneriat cu operatorul de transport public) din municipiile reședință de județ (inclusiv localități din zona funcțională urbană, după caz), cu excepția municipiului Tulcea (va beneficia de finanțare din cadrul axelor prioritare tematice din bugetul alocat în cadrul ITI Delta Dunării)

Prioritatea de investiții 4.2 Realizarea de acțiuni destinate îmbunătățirii mediului urban, revitalizării orașelor, regenerării și decontaminării terenurilor industriale dezafectate (inclusiv a zonelor de reconversie), reducerii poluării aerului și promovării măsurilor de reducere a zgomotului

Beneficiari: Autoritățile și instituțiile publice locale din municipiile reședință de județ (exclusiv localitățile din zona funcțională urbană – după caz), cu excepția municipiului Tulcea (va beneficia de finanțare din cadrul axelor prioritare tematice din bugetul alocat ITI Delta Dunării).

Prioritatea de investiții 4.3 Oferirea de sprijin pentru regenerarea fizică, economică și socială a comunităților defavorizate din regiunile urbane și rurale

Beneficiari: Autoritățile și instituțiile publice locale din municipiile reședință de județ (exclusiv localitățile din zona funcțională urbană – după caz), cu excepția municipiului Tulcea (va beneficia de finanțare din cadrul axelor prioritare tematice din bugetul alocat ITI Delta Dunării)

Prioritatea de investiții 4.4 Investițiile în educație, în formare, inclusiv în formare profesională pentru dobândirea de competențe și învățare pe tot parcursul vieții prin dezvoltarea infrastructurilor de educație și formare

Beneficiari: Unități administrativ-teritoriale (autorități și instituții ale administrației publice locale) din municipiile reședință de județ (inclusiv localitățile din zona funcțională urbană - după caz), cu excepția municipiului Tulcea (va beneficia de finanțare din cadrul axelor prioritare tematice din bugetul alocat în cadrul ITI Delta Dunării)

Axa Prioritară 5 Îmbunătățirea mediului urban și conservarea, protecția și valorificarea durabilă a patrimoniului cultural

Alocarea financiară pentru 7 regiuni: 297.969.999 euro

Prioritatea de investiții 5.1 Conservarea, protejarea, promovarea și dezvoltarea patrimoniului natural și cultural

Acțiuni eligibile:

Restaurarea, consolidarea, protecția și conservarea monumentelor istorice;

Restaurarea, protecția, conservarea și realizarea picturilor interioare, frescelor, picturilor murale exterioare;

Restaurarea și remodelarea plasticii fațadelor;

Dotări interioare (instalații, echipamente și dotări pentru asigurarea condițiilor de climatizare, siguranță la foc, antiefracție);

Dotări pentru expunerea și protecția patrimoniului cultural mobil și imobil;

Activități de marketing și promovare turistică a obiectivului restaurat, inclusiv digitizarea acestuia, în cadrul proiectului.

Beneficiari: Autorități ale administrației publice locale și centrale, unitățile de cult, ONG-uri și parteneriate între aceste entități

Prioritatea de investiții 5.2 Realizarea de acțiuni destinate îmbunătățirii mediului urban, revitalizării orașelor, regenerării și decontaminării terenurilor industriale dezafectate (inclusiv a zonelor de reconversie), reducerii poluării aerului și promovării măsurilor de reducere a zgomotului

Beneficiari: Autoritățile și instituțiile publice locale din mediul urban, cu excepția celor finanțate în cadrul axei prioritare dedicate dezvoltării urbane

Axa Prioritară 6 Îmbunătățirea infrastructurii rutiere de importanță regională

Alocarea financiară pentru 7 regiuni: 772.740.000 euro

Prioritatea de investiții 6.1 Stimularea mobilității regionale prin conectarea nodurilor secundare și terțiare la infrastructura TEN-T, inclusiv a nodurilor multimodale

Acțiuni eligibile:

modernizarea și reabilitarea (pentru îmbunătățirea parametrilor relevanți- creșterea vitezei, siguranței rutiere, portanței etc.) rețelei de drumuri județene care asigură conectivitatea, directă (drumuri județene sau trasee compuse din mai multe drumuri județene legate direct) sau indirectă (drumuri județene/trasee legate de rețea prin intermediul unui drum național modernizat) cu rețeaua TEN-T, construirea unor noi segmente de drum județean pentru conectarea la autostrăzi sau drumuri expres.

construcția / modernizarea variantelor ocolitoare cu statut de drum județean ce vor face parte din drumul județean respectiv, construirea/realizarea de sensuri giratorii și alte elemente pentru creșterea siguranței circulației;

construirea/ modernizarea/ reabilitarea de pasaje/noduri rutiere (construirea doar pentru asigurarea conectivității directe la autostrazi TEN-T a drumurilor județene) și construirea pasarelelor pietonale;

construirea/modernizarea de stații pentru transport public pe traseul drumului județean;

realizarea de investiții destinate siguranței rutiere pentru pietoni și bicicliști (trasee pietonale și piste pentru bicicliști unde situația din teren o permite), inclusiv semnalistica verticală pentru treceri de pietoni cu alimentare fotovoltaică

realizarea de perdele forestiere și parapete pentru protecție, realizarea de investiții suplimentare pentru protecția drumului respectiv față de efectele generate de condiții meteorologice extreme (provocate de schimbări climatice sau alte cauze excepționale) – inundații, viscol etc

Beneficiari: Unitățile administrativ teritoriale, în calitate de administrator al infrastructurii de transport rutier de interes județean. În funcție de competențele asupra obiectivului de investiție se pot crea parteneriate între autorități ale administrației publice locale (UAT județe și UAT oraș/municipiu/comună).

Axa Prioritară 7 Diversificarea economiilor locale prin dezvoltarea durabilă a turismului

Alocarea financiară pentru 7 regiuni: 90.120.001 euro

Prioritatea de investiții 7.1 Sprijinirea unei creșteri favorabile ocupării forței de muncă, prin dezvoltarea potențialului endogen ca parte a unei strategii teritoriale pentru anumite zone, care să includă reconversia regiunilor industriale aflate în declin, precum și sporirea accesibilității și dezvoltarea resurselor naturale și culturale specifice

Acțiuni eligibile:

Dezvoltarea infrastructurii pentru turismul balnear (infrastructură rutieră, rețele de captare și transport, parcuri balneare, modernizare și creare baze de tratament)

Crearea și extinderea infrastructurii de agrement, inclusiv a utilităților aferente

Amenajarea obiectivelor turistice naturale de utilitate publică precum și crearea/modernizarea infrastructurilor conexe de utilitate publică;

Dezvoltarea de infrastructuri publice la scară mică pentru valorificarea atracțiilor turistice

Activități de marketing și promovare turistică ale obiectivului finanțat.

Beneficiari: Autorități și instituții ale administrației publice locale și parteneriate între acestea. În vederea asigurării concentrării teritoriale, implementarea se va realiza numai în stațiunile turistice definite conform H.G. 852 din 2008, pentru aprobarea normelor și criteriilor de atestare a stațiunilor turistice, precum și pe teritoriul Deltei Dunării.

Axa prioritară 8 Dezvoltarea infrastructurii sanitare și sociale

Alocarea financiară pentru 7 regiuni: 380.000.000 euro

Prioritatea de investiții 8.1 Investițiile în infrastructurile sanitare și sociale care contribuie la dezvoltarea la nivel național, regional și local, reducând inegalitățile în ceea ce privește starea de sănătate și promovând incluziunea socială prin îmbunătățirea accesului la serviciile sociale, culturale și de recreare, precum și trecerea de la serviciile instituționale la serviciile prestate de colectivitățile locale

Acțiuni eligibile:

construcție/reabilitarea/modernizarea/extinderea dotarea centrelor comunitare integrate socio-medicale

reabilitarea/modernizarea/extinderea/dotarea infrastructurii ambulatoriilor, inclusiv a celor provenite din reorganizarea/ raționalizarea spitalelor mici, ineficiente

reabilitarea/modernizarea/extinderea/dotarea infrastructurii de unități de primiri urgențe

construcția/ dotarea spitalelor de urgență regionale

reabilitarea/ modernizarea/ extinderea/ dotarea infrastructurii de servicii sociale fără componentă rezidențială (centre de zi, centre de tip „respiro”, centre de consiliere, centre / servicii de abilitare/reabilitare, cantine sociale etc.)

construcția/reabilitarea/ modernizarea/ dotarea de case de tip familial, apartamente, locuințe protejate etc

Beneficiari:

Autoritățile și instituțiile administrației publice locale (UAT). Activitățile privind spitalele de urgență regionale vor avea ca beneficiar Ministerul Sănătății, precum și parteneriate între acesta și autoritățile și instituțiile publice locale.

Autoritățile administrației publice locale (UAT), precum și furnizorii de servicii sociale de drept public sau privat, acreditați conform legii

Axa Prioritară 9 Sprijinirea regenerării economice și sociale a comunităților defavorizate din mediul urban (CLLD)

Alocarea financiară pentru 7 regiuni: 80.000.000 euro

Prioritatea de investiții 9.1 Dezvoltare locală plasată sub responsabilitatea comunității

Beneficiari: Grupurile de Acțiune Locală constituite din reprezentanți ai autorității publice locale, ai instituțiilor, ai mediului de afaceri local, ai societății civile, ai zonei urbane marginalizate selectate pentru intervenție.

Axa Prioritară 10 Îmbunătățirea infrastructurii educaționale

Alocarea financiară pentru 7 regiuni: 208.900.001 euro

Prioritatea de investiții 10.1 Investițiile în educație și formare, inclusiv în formare profesională pentru dobândirea de competențe și învățare pe tot parcursul vieții prin dezvoltarea infrastructurilor de educație și formare

Acțiuni eligibile:

construcția/ reabilitarea/ modernizarea/ extinderea/ echiparea infrastructurii pentru educația timpurie - educaționale antepreșcolare și preșcolară (creșe și grădinițe)

construcția/ reabilitarea/ modernizarea/ extinderea/ echiparea infrastructurii educaționale pentru învățământul general obligatoriu (școli I - VIII)

construcția/ reabilitarea/ modernizarea/ extinderea/ echiparea infrastructurii educaționale pentru învățământul profesional și tehnic și învățarea pe tot parcursul vieții (licee tehnologice și școli profesionale)

reabilitarea/ modernizarea/ extinderea/ echiparea infrastructurii educaționale universitare

Beneficiari: Unități administrativ-teritoriale (autorități și instituții ale administrației publice locale), precum și instituții de învățământ superior de stat. Municipiile reședință de județ sprijinite prin intermediul axei prioritare dedicate dezvoltării urbane vor fi eligibile pentru acțiuni care sprijină infrastructura pentru învățământul primar și gimnazial, precum și pentru învățământul superior.

Axa Prioritară 11 Extinderea geografică a sistemului de înregistrare a proprietăților în cadastru și cartea funciară

Alocarea financiară: 250.000.000 euro

Prioritatea de investiții 11.1 Consolidarea capacității instituționale și o administrației publice eficiente.

Beneficiari: Agenția Națională de Cadastru și Publicitate Imobiliară (ANCPI)

Strategia Uniunii Europene pentru Regiunea Dunării (SUERD)

Strategia UE pentru Regiunea Dunării a devenit un instrument deosebit de important pentru consolidarea caracterului complementar și a sinergiilor dintre programele și politicile Regiunii. Din această perspectivă, Strategia Dunării reprezintă un punct de plecare pentru viitoare cooperări, într-un context mai amplu, care vor fi benefice pentru întreaga regiune. Abordarea Strategiei Dunării cu o privire de ansamblu a dezvoltării regionale va contribui la întărirea legăturilor existente (printre altele, cu regiunea Mării Baltice și a regiunii Adriatică-Ionică) cu legăturile strategice ale regiunii extinse a Mării Negre.

Proiectele care sunt și vor fi elaborate și implementate prin intermediul Strategiei vor contribui la asigurarea dezvoltării durabile și vor fi realizate cu scopul menținerii echilibrului între creșterea economică și protecția mediului, inclusiv a biodiversității.

Principalele tipuri de investiții preconizate a fi implementate prin POR 2014 - 2020 și relevante pentru SUERD vizează dezvoltarea următoarelor domenii: eficiență energetică, regenerare urbană, mobilitate urbană, patrimoniu cultural, infrastructura rutieră de drumuri județene, turism.

Ariile prioritare SUERD la care vor contribui investițiile POR sunt următoarele:

1b – îmbunătățirea mobilității și a multimodalității - legaturi rutiere, feroviare și aeriene (sprijinită prin axa prioritară 6 POR - drumuri județene)

2 – încurajarea energiilor durabile (sprijinită prin axa prioritară 3 POR - economie cu emisii reduse de carbon)

3 – promovarea culturii și a turismului, a contactelor directe între oameni (sprijinită prin axele prioritare 5 și 7 POR - patrimoniul cultural, respectiv diversificarea economiilor locale)

În vederea asigurării obținerii impactului preconizat, pentru implementarea SUERD se vor aloca fonduri dedicate în cadrul axelor prioritare (AP 3, 5, 6 și 7) care contribuie la atingerea obiectivelor SUERD.

Astfel, în vederea obținerii unui impact semnificativ în zona imediat riverană Dunării investițiile infrastructurale POR pentru sprijinirea obiectivelor SUERD se vor concentra în cele 12 județe riverane Dunării (Caraș Severin, Mehedinți, Dolj, Olt, Teleorman, Giurgiu, Călărași, Ialomița, Brăila, Galați, Tulcea, Constanța).

Proiectele trebuie să respecte criteriile stabilite în cadrul axelor corespunzătoare POR, precum și criteriile suplimentare privind modul în care proiectele contribuie la atingerea obiectivelor SUERD.

Programul Operațional Infrastructură Mare (POIM)

Obiectiv general

Având în vedere gradul ridicat de corelare și complementaritate a tipurilor de investiții în infrastructură, precum și experiența perioadei 2007-2013, promovarea investițiilor în domeniul infrastructurii și resurselor vor fi finanțate în cadrul unui singur program având ca obiectiv general: „Dezvoltarea infrastructurii de transport, mediu, energie și prevenirea riscurilor la standarde europene, în vederea creării premiselor unei creșteri economice sustenabile, în condiții de siguranță și utilizare eficientă a resurselor naturale”.

Obiective tematice

Pentru a răspunde provocărilor din AP și pentru a-și atinge obiectivul, POIM adresează nevoile de dezvoltare din patru sectoare: infrastructura de transport, protecția mediului, managementul riscurilor și adaptarea la schimbările climatice, energie și eficiență energetică, contribuind la Strategia Uniunii pentru o creștere inteligentă, durabilă și favorabilă incluziunii, prin finanțarea a 4 din cele 11 obiective tematice stabilite prin Regulamentul nr. 1303/2013:

OT 4 Sprijinirea trecerii la o economie cu emisii scăzute de dioxid de carbon în toate sectoarele, prin susținerea producției de energie din surse regenerabile, măsurilor de eficiență energetică, introducerea tehnologiilor de tip smart

OT 5 Promovarea adaptării la schimbările climatice, prevenirea și gestionarea riscurilor, prin finanțarea măsurilor de prevenire și protecție împotriva riscurilor naturale, menite să atenueze și să combată efectele schimbărilor climatice, și consolidarea capacității de intervenție în domeniu

OT 6 Protejarea și conservarea mediului și promovarea utilizării eficiente a resurselor, prin promovarea investițiilor în sistemele de apă și apă uzată, managementul integrat al deșeurilor, protecția biodiversității și monitorizarea calității aerului

OT 7 Promovarea transportului durabil și eliminarea blocajelor apărute în infrastructura rețelelor importante, prin sprijinirea investițiilor în infrastructura pentru toate modurile de transport, precum și în transportul de energie

Axele Prioritare

Axa Prioritară 1 Îmbunătățirea mobilității prin dezvoltarea rețelei TEN-T și a transportului cu metroul

Alocarea financiară: 3.404.255.320 euro

Prioritatea de investiții 7i - Sprijinirea unui spațiu european unic al transporturilor de tip multimodal prin investiții în TEN-T

Beneficiari:

Administratorul infrastructurii de transport rutier de interes european și național, desemnat conform legislației în vigoare

Administratorul infrastructurii de transport feroviar, desemnat conform legislației în vigoare

Administratorii canalelor navigabile și administratorii porturilor maritime și fluviale, desemnați conform legislației în vigoare.

Gruparea Europeană de Cooperare Teritorială Româno-Bulgară – GECT

Prioritatea de investiții 7ii - Dezvoltarea și îmbunătățirea sistemelor de transport care respectă mediul, inclusiv a celor cu zgomot redus) și care au emisii reduse de carbon, inclusiv

a căilor navigabile interioare și a sistemelor de transport maritim, a porturilor, a legăturilor multimodale și infrastructurilor aeroportuare, cu scopul de a promova mobilitatea durabilă la nivel regional și local

Beneficiari: Metrorex

Axa Prioritară 2 Dezvoltarea unui sistem de transport multimodal, de calitate, durabil și eficient

Alocarea financiară: 1.728.208.359 euro

Prioritatea de investiții 7a - Sprijinirea unui spațiu european unic al transporturilor de tip multimodal prin investiții în TEN-T

Beneficiari: Administratorul infrastructurii de transport rutier de interes național

Prioritatea de investiții 7b - Stimularea mobilității regionale prin conectarea nodurilor secundare și terțiare la infrastructura TEN-T, inclusiv a nodurilor multimodale

Beneficiari: Administratorul infrastructurii de transport rutier de interes european și național, desemnat conform legislației în vigoare

Prioritatea de investiții 7c - Dezvoltarea și îmbunătățirea sistemelor de transport care respectă mediul, inclusiv a celor cu zgomot redus) și care au emisii reduse de carbon, inclusiv a căilor navigabile interioare și a sistemelor de transport maritim, a porturilor, a legăturilor multimodale și infrastructurilor aeroportuare, cu scopul de a promova mobilitatea durabilă la nivel regional și local

Acțiuni eligibile:

Investiții în infrastructura aeroportuară (construcție/extindere/modernizare terminale, reabilitare-modernizare/extindere piste, căi de rulare, platforme etc.), însoțite de măsuri de protecția mediului

Beneficiari: Administratorii infrastructurii aeroportuare

Reabilitarea/ modernizarea/ dezvoltarea de terminale intermodale și modernizarea instalațiilor și echipamentelor de transfer intermodal, pentru atragerea mărfurilor de masă de la transportul rutier pe distanțe lungi la cel feroviar și fluvial și reducerea blocajelor în terminalele multimodale

Investiții în infrastructura portuară, în vederea oferirii de condiții optime pentru creșterea atractivității transportului naval pentru mărfuri, inclusiv achiziția de instalații portuare și alte echipamente

Beneficiari: Administratori de infrastructură de transport pentru toate modurile, autoritățile publice locale, operatori de terminale intermodale

1. Măsuri de îmbunătățire a siguranței traficului și securității transporturilor pentru toate modurile de transport prin acțiuni specifice de tipul, dar nu exclusiv:

Îmbunătățirea siguranței infrastructurii și a mijloacelor de semnalizare orizontală și verticală

Creșterea siguranței rutiere în localitățile liniare de-a lungul drumurilor europene și naționale prin implementarea unor măsuri specifice (semnalizarea trecerilor de pietoni, benzi de viraj, stații de autobuz laterale, parcări, iluminatul străzilor etc.)

Creșterea siguranței pe toate drumurile naționale cu 4 benzi fără protecție între sensurile de mers prin construcția unor bariere de tip New Jersey

Creșterea siguranței pe toate drumurile naționale cu profil periculos (tip „2 x 1.5” benzi) prin trecerea la un profil de 2+1 benzi alternativ pe sensurile de mers

Implementarea sistemelor de transport inteligente (ex. ERTMS, VTMS, Ro-RIS) și a interfețelor între diverse moduri de transport STI, acolo unde nu au fost implementate ca parte a intervențiilor la nivelul infrastructurii, pentru creșterea siguranței la nivelul acțiunilor de control a traficului

Treceri la nivel rutier/feroviar îmbunătățite

Extinderea sistemelor mobile și fixe de monitorizare a traficului și de supraveghere automată, pe toate modurile de transport;

Plantarea de perdele forestiere, panouri parazăpezi sau alte soluții echivalente de protecție în vederea asigurării protecției a căilor de comunicație împotriva înzăpezirii /altor calamități naturale (pentru infrastructura existentă, unde nu se prevăd investiții prin POIM)

Achiziționarea de mijloace de mobilitate, echipamente pentru dezăpezire, echipamente de pe șenale - canal navigabil și alte tipuri de echipamente cu rol în asigurarea siguranței și securității transporturilor indiferent de modul de transport

2. Măsuri destinate protecției mediului, *la nivelul tuturor modurilor de transport*, inclusiv achiziția de nave multifuncționale PSI și asistența în activitățile de depoluare pe căile navigabile și maritime;

Beneficiari: Administratori de infrastructură de transport pentru toate modurile

Autoritățile publice locale care gestionează infrastructura din interiorul localităților/infrastructură rutieră de tip drum național care face legături Interurbane

Poliția rutieră și Poliția Transporturi, individual sau în parteneriat sau cu aplicantul pentru proiectele de siguranță și securitate

Prioritatea de investiții 7d - Dezvoltarea și reabilitarea unor sisteme feroviare complete, de înaltă calitate și interoperabile și promovarea măsurilor de reducere a zgomotului

Beneficiari: Autoritatea responsabilă cu realizarea reformei feroviare (MT/ARF)

MT, alte categorii de beneficiari relevante

Administratorul infrastructurii de transport feroviar de interes național.

Axa prioritară 3 Dezvoltarea infrastructurii de mediu în condiții de management eficient al resurselor

Alocarea financiară: 2.892.443.785 euro

Prioritatea de investiții 6i - Investiții în sectorul deșeurilor, pentru a îndeplini cerințele acquis-ului de mediu al Uniunii și pentru a răspunde unor nevoi de investiții identificate de statele membre care depășesc aceste cerințe

Acțiuni eligibile:

Proiecte integrate de consolidarea și extinderea sistemelor integrate de management al deșeurilor, cu respectarea ierarhiei deșeurilor (prevenire, pregătirea pentru reutilizare, reciclare, alte metode de valorificare, inclusiv tratare și eliminare): închiderea și reabilitarea de depozite neconforme și deschiderea/ extinderea de noi depozite, implementarea sistemelor de colectare selectivă, construcția de instalații de transfer și valorificare/tratare, inclusiv platforme de compostare și unități de compostare individuală și stații de tratare mecano-biologică

Consolidarea capacității instituționale a beneficiarilor în domeniul sistemelor integrate de management al deșeurilor, ca parte integrantă a proiectelor individuale

Implementarea unor soluții specifice moderne de management al deșeurilor la nivelul municipiului București

Srijin pentru pregătirea portofoliului de proiecte aferent perioadei 2014-2020 și post 2020 (după caz)

Prin POIM vor fi finanțate în continuare proiectele integrate demarate în perioada 2007-2013, respectiv:

Dezvoltarea de sisteme de colectare selectivă în vederea creșterii volumului de materiale reciclabile și reducerii cantității deșeurilor eliminate prin depozitare, inclusiv prin închiderea depozitelor neconforme și crearea unor alternative la depozitare;

Reducerea cantității de deșeuri biodegradabile depuse la depozitele de deșeuri, prin încurajarea compostării și a altor măsuri de valorificare a deșeurilor;

Promovarea unei reciclări și valorificări a deșeurilor de înaltă calitate prin asigurarea infrastructurii premergătoare procesului de valorificare/reciclare (colectare selectivă, stații de transfer și sortare etc.)

Beneficiari: Asociațiile de Dezvoltare Intercomunitară prin Consiliile Județene/ Consiliul General al Municipiului București.

Prioritatea de investiții 6ii - Investiții în sectorul apei, pentru a îndeplini cerințele acquis-ului de mediu al Uniunii și pentru a răspunde unor nevoi de investiții identificate de statele membre care depășesc aceste cerințe

Acțiuni eligibile:

Construirea/reabilitarea rețelelor de canalizare și a stațiilor de epurare a apelor uzate (cu treaptă terțiară de epurare, acolo unde este cazul) care asigură colectarea și epurarea încărcării organice biodegradabile în aglomerări mai mari de 2.000 l.e., acordându-se prioritate aglomerărilor cu peste 10.000 l.e.;

Implementarea și eficientizarea managementului nămolului rezultat în cadrul procesului de epurare a apelor uzate;

Reabilitarea și construcția de stații de tratare a apei potabile, împreună cu măsuri de creștere a siguranței în alimentare și reducerea riscurilor de contaminare a apei potabile;

Reabilitarea și extinderea sistemelor existente de transport și distribuție a apei;

Dezvoltarea și îmbunătățirea infrastructurii sistemelor centralizate de alimentare cu apă în localitățile urbane și rurale.

Beneficiari: Asociațiile de Dezvoltare Intercomunitară prin Operatorii Regionali (OR) de Apă

Axa Prioritară 4 Protecția mediului prin măsuri de conservare a biodiversității, monitorizarea calității aerului și decontaminare a siturilor poluate istoric

Alocarea financiară: 425.531.915 euro

Prioritatea de investiții 6d - Protejarea și refacerea biodiversității și a solurilor și promovarea unor servicii ecosistemice, inclusive prin Natura 2000 și de infrastructură ecologică

Acțiuni eligibile:

Continuarea elaborării planurilor de management/seturilor de măsuri de conservare / planurilor de acțiune pentru ariile naturale protejate și pentru speciile de interes comunitar neacoperite de proiectele anterioare, cu accent pe:

Elaborarea studiilor pentru monitorizarea și evaluarea stării de conservare a speciilor și habitatelor de importanță comunitară;

Inventarierea speciilor sălbatice de interes comunitar în vederea determinării măsurilor pentru menținerea/îmbunătățirea stării de conservare a speciilor și habitatelor de importanță comunitară, fie la nivel național, fie la nivel de sit;

Alte activități necesare specifice elaborării planurilor de management.

Implementarea planurilor de management / seturilor de măsuri de conservare/ planurilor de acțiune pentru ariile naturale protejate și pentru speciile de interes comunitar aprobate, în special:

Măsuri pentru menținerea și îmbunătățirea stării de conservare a speciilor și habitatelor de importanță comunitară, inclusiv reconstrucția ecologică a ecosistemelor de pe suprafața ariilor naturale protejate, inclusiv a siturilor Natura 2000;

Monitorizarea și evaluarea stării de conservare a speciilor și habitatelor de importanță comunitară;

Reducerea efectelor presiunilor hidromorfologice la nivelul cursurilor de apă în vederea protecției biodiversității (pasaje de trecere a ihtiofaunei pentru lucrările de barare transversală a cursului de apă, restaurarea zonelor umede, restaurarea albiei și a reliefului din lunca inundabilă a corpurilor de apă, etc);

Crearea și menținerea coridoarelor ecologice, crearea și menținerea coridoarelor de migrație a speciilor, conservarea conectivității și funcționalității ecologice, menținerea și/sau îmbunătățirea conectivității pentru rețeaua de arii protejate, inclusiv a rețelei Natura 2000;

Menținerea și refacerea ecosistemelor degradate și a serviciilor furnizate (împăduriri, coridoare ecologice etc.), situate în afara ariilor naturale protejate, în acord cu obiectivele europene în domeniu;

Acțiuni de completare a nivelului de cunoaștere a biodiversității și ecosistemelor (monitorizarea și evaluarea speciilor și habitatelor, cunoașterea factorilor de presiune exercitați asupra biodiversității, inclus a speciilor invazive etc.)

Beneficiari: MMSC/ ANPM/ GNM/ APM/ Institute de cercetare/ Universități/ ONG-uri/ Custozii/ Administratorii ai ariilor naturale protejate/ Autorități ale administrației publice centrale/locale

Prioritatea de investiții 6e - Realizarea de acțiuni destinate îmbunătățirii mediului urban, revitalizării orașelor, regenerării și decontaminării terenurilor industriale dezafectate (inclusiv a zonelor de reconversie), reducerii poluării aerului și promovării măsurilor de reducere a zgomotului

Acțiuni eligibile:

Măsuri de decontaminare și ecologizare a siturilor poluate istoric, inclusiv refacerea ecosistemelor naturale și asigurarea calității solului în vederea protejării sănătății umane

Beneficiari: Autorități publice / alte organisme publice pentru situri contaminate istoric aflate în proprietate sau puse la dispoziția acestora de către proprietar în vederea implementării proiectului

Axa Prioritară 5 Promovarea adaptării la schimbările climatice, prevenirea și gestionarea riscurilor

Alocarea financiară: 478.723.404 euro

Prioritatea de investiții 5i - Sprijinirea investițiilor pentru adaptarea la schimbările climatice, inclusiv abordări bazate pe ecosistem

Beneficiari: Administrația Națională Apele Române, prin Administrațiile Bazinale de Apă

- alte organisme cu atribuții în prevenirea și managementul la nivel național a riscului de inundații (ex. Administrația Națională de Meteorologie) sau alte riscuri identificate pe baza evaluării naționale (după ce rezultatele acesteia vor fi disponibile)

- parteneriate între instituțiile publice centrale cu rol în prevenirea inundațiilor, precum și cu ONG-urile și alte structuri cu o anumită specializare în domeniul ecologic, care pot să asigure expertiza necesară pentru implementarea măsurilor de tip non-structural.

Prioritatea de investiții 5ii - Promovarea investițiilor pentru a face față unor riscuri specifice, asigurarea rezistenței în fața dezastrelor și dezvoltarea sistemelor de gestiune a dezastrelor

Beneficiari: Inspectoratul General pentru Situații de Urgență și structurile din subordine

Axa Prioritară 6 Promovarea energiei curate și eficienței energetice în vederea susținerii unei economii cu emisii scăzute de carbon

Alocarea financiară: 197.329.787 euro

Prioritatea de investiții 4a - Promovarea producerii și distribuției de energie derivate din surse regenerabile

Acțiuni eligibile:

Realizarea și modernizarea capacităților de producție a energiei electrice și/sau termice în centrale pe biomasă și biogaz

Realizarea și modernizarea capacităților de producție a energiei termice în centrale geotermale

Beneficiari: UAT-uri în raza cărora există potențial de utilizare a resurselor de energie regenerabile de tip geotermal sau biomasă/biogaz

Societăți comerciale care au ca activitate producerea de energie în scopul comercializării.

Prioritatea de investiții 4b - Promovarea eficienței energetice și a utilizării energiei din surse regenerabile în întreprinderi

Beneficiari: Societăți comerciale din industrie, cu consumuri de peste 1.000 tep/an

Prioritatea de investiții 4d - Dezvoltarea și punerea în aplicare a sistemelor de distribuție inteligente care funcționează la tensiuni medii și joase

Beneficiari: Operatorii de distribuție concesionari ai serviciului public de energie electrică

Prioritatea de investiții 4g - Promovarea utilizării cogenerării de căldură și energie cu randament ridicat bazată pe cererea de energie termică utilă

Beneficiari: Societăți comerciale din industrie / reprezentantul desemnat al unui parc industrial (administratorul parcului sau distribuitorul de energie al parcului) înregistrând consumuri de peste 200 tep/an

Axa Prioritară 7 Creșterea eficienței energetice la nivelul sistemului centralizat de termoficare în orașele selectate

Alocarea financiară: 249.478.723 euro

Prioritatea de investiții 4c - Sprijinirea eficienței energetice, a gestionării inteligente a energiei și a utilizării energiei din surse regenerabile în infrastructurile publice, inclusiv în clădirile publice, și în sectorul locuințelor

Acțiuni eligibile:

Modernizarea/extinderea rețelelor termice primare și secundare din sistemele de alimentare cu energie termică, inclusiv a punctelor termice;

Achiziționare/Modernizare echipamente necesare bunei funcționări a sistemelor de pompare a agentului termic;

Implementarea de Sisteme de Management (măsurare, control și automatizare a SACET)

Beneficiari: Autoritățile publice locale din localitățile selectate (unitățile administrative teritoriale)

Prioritatea de investiții 4iii - Sprijinirea eficienței energetice, a gestionării inteligente a energiei și a utilizării energiei din surse regenerabile în infrastructurile publice, inclusiv în clădirile publice, și în sectorul locuințelor

Beneficiari: Consiliul General al Municipiului București

Axa prioritară 8 Sisteme inteligente și sustenabile de transport al energiei electrice și gazelor naturale

Alocarea financiară: 42.553.191 euro

Prioritatea de investiții 7e - Îmbunătățirea eficienței energetice și a securității aprovizionării prin dezvoltarea unor sisteme inteligente de distribuție, stocare și transport al energiei și prin integrarea descentralizării producției de energie din surse regenerabile

Beneficiari: Operatorul de transport și de sistem, conform Legii nr. Nr. 123/2012

Programul Operațional Capacitate Administrativă (POCA)

Obiectiv general

Programul își propune să consolideze capacitatea administrativă a autorităților și instituțiilor publice de a susține o economie modernă și competitivă, abordând provocarea 5 *Administrația și guvernarea* și provocarea 2 *Oamenii și societatea* din Acordul de Parteneriat.

Obiective tematice

POCA va susține consolidarea administrației publice în contextul în care aceasta este caracterizată de capacitate redusă de elaborare, aplicare și evaluarea impactului politicilor și al reglementărilor, de management neunitar al resurselor umane, de un cadru instituțional complex al achizițiilor publice, de eficiența limitată a mecanismelor de coordonare intra și interinstituționale, de necesitatea de a îmbunătăți transparența, etica și integritatea. Astfel POCA se va adresa Obiectivului tematic 11 Consolidarea capacității instituționale a autorităților publice și a părților interesate și o administrație publică eficientă.

Axele prioritare

Axa Prioritară 1 Administrație publică și sistem judiciar eficiente

Alocarea financiară: 326.382.979 euro

Prioritatea de investiții 11i - Efectuarea de investiții în capacitatea instituțională și în eficiența administrațiilor și a serviciilor publice la nivel național, regional și local în vederea realizării de reforme, a unei mai bune legiferări și a bunei guvernante

Obiectiv Specific 1.4 Creșterea transparenței și responsabilității sistemului de achiziții publice în vederea aplicării unitare a normelor și procedurilor de achiziții publice și reducerea neregulilor în acest domeniu

Acțiuni eligibile:

Măsuri care urmăresc să îmbunătățească cadrul legal și instituțional în domeniul achizițiilor publice, printre altele:

studii, analize pentru identificarea opțiunilor adecvate de reformă a cadrului legal, instituțional și funcțional de achiziții publice cu scopul de a elimina obstacolele existente în calea unei competiții eficiente (ex. obstacole legislative, rele practici)

armonizarea actelor normative existente care conțin prevederi relevante referitoare la achiziții publice

identificarea opțiunilor de transpunere a noii directive europene în legislația națională și asigurarea coerenței cu legislația sectorială

dezvoltarea de documentații standardizate de achiziții publice

identificarea actualelor suprapuneri de competențe, posibile surse de conflicte inter-instituționale și clarificarea responsabilităților instituțiilor responsabile de achizițiile publice

analiză critică aprofundată, urmată de măsuri concrete de eficientizare a practicilor interne de lucru ale autorităților competente, eliminarea birocrăției, printre altele, prin încurajarea schimbului de bune practici cu alte State Membre

dezvoltarea de mecanisme și proceduri care urmăresc să îmbunătățească cooperarea intra și inter-instituțională

consolidarea statutului legal al oficialilor publici pentru a-i proteja de interferențe externe.

Srijin pentru măsuri care să vizeze îmbunătățirea pregătirii și managementului procedurilor de achiziții publice, și asigurarea executării corecte a contractelor, printre altele:

actualizarea/revizuirea ghidurilor de bune practici atât pentru autoritățile contractante, cât și pentru operatorii economici, indiferent de sursa de finanțare

identificarea de măsuri pentru dezvoltarea unei piețe de achiziții mai competitive

stabilirea de sisteme de monitorizare și gestionare a achizițiilor publice

accesibilizarea și apropierea de utilizatori a practicii judiciare, în special a deciziilor CNSC

dezvoltarea de măsuri pentru promovarea și sprijinirea achizițiilor verzi

susținerea de măsuri active de prevenire și detectare a conflictului de interese, inclusiv pentru contracte cu finanțare națională (ex. Prin eficientizarea controalelor ex-ante, utilizând instrumente electronice pentru sprijinirea proceselor de achiziții, promovarea independenței și creșterea transparenței proceselor)

măsuri specifice privind verificarea și controlul achizițiilor publice, precum și prevenirea conflictelor de interese

identificarea și promovarea bunelor practici

susținerea dezvoltării de documente strategice

Dezvoltarea competențelor și cunoștințelor personalului din autoritățile și instituțiile publice (inclusiv decidenți politici)

training, (ex. privind prospectarea pieței, estimarea valorii contractului, probleme specifice de legislație UE – ex. modificări ale contractelor, pregătirea specificațiilor tehnice, definirea criteriilor adecvate de selecție și atribuire, evaluarea ofertelor)

schimburi de experiență/networking cu autorități/ instituții/ organisme ale administrațiilor publice naționale și internaționale.

Beneficiari:

Autorități și instituții publice relevante pentru domeniul achiziții publice

Autorități administrative autonome

Axa Prioritară 2 Administrație și sistem judiciar accesibile și transparente

Alocarea financiară: 187.697.657 euro

Prioritatea de investiții 11i - Efectuarea de investiții în capacitatea instituțională și în eficiența administrațiilor și a serviciilor publice la nivel național, regional și local în vederea realizării de reforme, a unei mai bune legiferări și a bunei guvernante

Obiectiv specific 2.1 Introducerea de sisteme și standarde comune în administrația publică locală ce optimizează procesele orientate către beneficiari în concordanță cu SCAP

Acțiuni eligibile:

Planificare strategică și financiară

introducerea/extinderea utilizării de mecanisme, instrumente, proceduri pentru fundamentarea deciziei - analize de impact, analize cost-beneficiu, evaluarea implicațiilor financiare ale deciziilor, în conformitate cu măsurile dezvoltate la nivel central;

dezvoltarea și implementarea de mecanisme de colaborare și consultare între actorii relevanți pe domenii specifice de competență pentru susținerea dezvoltării la nivel local;

măsuri de corelare a componentei bugetare cu componenta strategică în cadrul procesului decizional la nivel local și implementarea sistemului de planificare financiară multianuală;

elaborarea și implementarea de politici și strategii la nivel local;

Sprrijinirea introducerii de instrumente, procese de management la nivel local

introducerea/extinderea utilizării de instrumente de management al calității și performanței (utilizarea sistemelor și instrumentelor de management al calității în administrația publică locală pe baza Planului de acțiune etapizat pentru implementarea managementului calității elaborat la nivel național);

implementarea standardelor de cost și de calitate dezvoltate pentru serviciile publice;

implementarea de mecanisme pentru eficientizarea cheltuielilor publice și de stimulare a colectării taxelor și impozitelor locale;

mecanisme/metode eficiente de planificare și gestiune a execuției bugetare;

implementarea măsurilor de simplificare a procedurilor administrative aplicabile cetățenilor (în conformitate cu planul integrat de simplificare a procedurilor pentru cetățeni, analiza privind evenimentele de viață);

schimburi de experiență/networking-ul cu autorități, instituții, organisme publice naționale și internaționale;

Măsuri pentru susținerea organizațiilor non-guvernamentale și a partenerilor sociali

Beneficiari: Autorități și instituții publice locale de la nivelul județelor și municipiilor;

ONG, parteneri sociali; Instituții de învățământ superior acreditate și de cercetare, Academia Română; Autorități și instituții publice locale beneficiare ITI.

Obiectiv specific 2.2 Creșterea transparenței, eticii și integrității în cadrul autorităților și instituțiilor publice

Acțiuni eligibile:

Măsuri de creștere a transparenței în administrația publică

dezvoltarea și implementarea de măsuri, proceduri și instrumente pentru identificarea, managementul, publicarea și diseminarea unor seturi de date și informații gestionate de autoritățile și instituțiile publice (de exemplu, din perspectiva autorităților și instituțiilor publice, a serviciilor publice gestionate de acestea și a utilizării datelor cu caracter personal);

dezvoltarea și implementarea de standarde relevante pentru prezentarea datelor și informațiilor de către autoritățile și instituțiile publice (de exemplu, disponibilitatea datelor, actualitatea lor și ușurința folosirii);

dezvoltarea și implementarea unor cursuri de formare, materiale suport și materiale suplimentare (ghiduri, colecții de bune practici etc.) privind managementul datelor și informațiilor de interes public, adresate în special, personalului autorităților și instituțiilor publice;

dezvoltarea de carte ale serviciilor publice, ghiduri pentru beneficiarii de servicii publice, campanii de informare și de promovare;

Mecanisme administrative:

actualizarea/dezvoltarea și implementarea instrumentelor, metodologiilor și procedurilor de îmbunătățire a activității de audit și de control, în special în instituțiile prioritare pentru AP 2014-2020;

elaborarea de analize și evaluări ale sistemului de control managerial intern și simplificarea acestuia în vederea aplicării mai eficiente;

cursuri de formare pentru personalul din structurile de audit și control intern/integritate/comisii de disciplină;

introducerea unor măsuri/mecanisme suplimentare de control pentru sectoarele vulnerabile la corupție și pentru instituțiile care au înregistrat incidente recurente de integritate (de exemplu, reducerea plăților informale, folosind instrumentele standard de monitorizare și control, sistem de feedback pentru pacienți);

Capacitatea administrativă de a preveni și a reduce corupția

actualizarea cadrului general pentru definirea și monitorizarea conformității cu normele de conduită;

sprijinirea dezvoltării și implementării de mecanisme care să faciliteze punerea în aplicare a cadrului legal în domeniul eticii și integrității (ghiduri, măsuri de sprijin pentru implementarea măsurilor anticorupție reglementate de legislația națională și monitorizate de către SNA);

creșterea capacității operaționale a Secretariatului tehnic al SNA de a acționa ca un centru autentic de resurse anticorupție;

dezvoltarea capacității analitice de a efectua activități de evaluare a riscurilor pe planuri sectoriale de acțiune de combatere a corupției;

efectuarea de sondaje privind percepția publică, studii, analize și cercetări științifice privind aspecte legate de corupție;

elaborarea și implementarea unor mecanisme de cooperare cu întreprinderile și societatea civilă, precum și între autoritățile publice privind monitorizarea și evaluarea implementării măsurilor anticorupție;

elaborarea de ghiduri de bune practici privind combaterea corupției, prevenirea conflictelor de interese;

creșterea gradului de conștientizare publică și campanii de educație anticorupție;

Educație anticorupție:

creșterea nivelului de educație anticorupție pentru personalul din autoritățile și instituțiile publice (prin intermediul unor programe și curricula specifice de formare profesională);

cursuri de formare privind etica și integritatea care se adresează în special personalului din autoritățile și instituțiile publice (de exemplu, consilierii de etică, persoanele alese prin vot, personal de conducere);

Beneficiari: Autorități și instituții publice centrale așa cum sunt ele adresate în SCAP și locale de la nivelul județelor și municipiilor; Autorități administrative autonome; ONG, parteneri sociali; Instituții de învățământ superior acreditate și de cercetare, Academia Română; Autorități și instituții publice locale beneficiare ITI

Programul Național pentru Dezvoltare Rurală (PNDR)

Obiectiv general

Politica de dezvoltare rurală a UE pentru perioada 2014–2020 se aliniază Strategiei Europa 2020 și obiectivelor Politicii Agricole Comune, urmărind realizarea a trei obiective strategice pe termen lung: stimularea competitivității agriculturii; garantarea unei gestionări durabile a resurselor naturale și combaterea schimbărilor climatice; favorizarea unei dezvoltări teritoriale echilibrate a comunităților rurale în special prin sprijinirea economiilor locale, crearea și menținerea locurilor de muncă. Urmând liniile generale trasate de această strategie, prin PNDR România își propune să sprijine într-un mod sustenabil și inteligent dezvoltarea economică și socială a zonelor rurale.

Obiective tematice

OT 1 Consolidarea cercetării, a dezvoltării tehnologice și a inovării

– acțiuni de inovare în sectorul agro-alimentar și forestier prin sprijinirea înființării de grupuri operaționale în cadrul PEI (proiecte-pilot, dezvoltarea de noi produse, practici, procese și tehnologii, transferul de bune practici, inclusiv diseminarea rezultatelor către toți actorii interesați).

OT 3 Creșterea competitivității întreprinderilor mici și mijlocii, a sectorului agricol și a sectorului pescuitului și acvaculturii

- drumuri de acces la fermă și drumuri pentru exploatațiile forestiere;
- investiții în întreprinderi agricole indiferent de mediul de rezidență;
- procesarea și marketingul produselor agricole în cadrul întreprinderilor care procesează materii prime;
- gestionarea riscului în agricultură prin sprijinirea creării unui fond mutual;

OT 4 Sprijinirea trecerii la o economie cu emisii scăzute de dioxid de carbon în toate sectoarele

- investițiile în exploatații agricole pentru producerea de biocombustibili și bioenergie din culturi energetice și biomasă pentru consum propriu, precum și investiții în procesarea biomasei și alte tipuri de energii regenerabile;

- investiții pentru reducerea consumului de energie în sectorul agro-alimentar.

OT 6 Protejarea mediului și promovarea utilizării eficiente a resurselor

- creșterea eficienței utilizării apei în agricultură prin investiții în infrastructura secundară de irigații.

OT 8 Promovarea ocupării și sprijinirea mobilității forței de muncă

- investiții în întreprinderi agricole indiferent de mediul de rezidență;

- procesarea și marketingul produselor agricole în cadrul întreprinderilor care procesează materii prime;

- înființarea de activități non-agricole de către microîntreprinderi și întreprinderi mici nouînființate în mediul rural;

- crearea și dezvoltarea de activități non-agricole de către microîntreprinderi și întreprinderi mici deja existente, pe baza unui plan de afaceri (ex. investiții în active fizice, crearea și dezvoltarea capacităților de cazare agro-turistica, prelucrarea produselor lemnoase, etc.)

- proiecte de investiții private aplicate de către microîntreprinderi și întreprinderi mici care vizează infrastructura agro-turistică de cazare, servicii de agrement și alimentație publică în spațiul rural.

OT 9 Promovarea incluziunii sociale și combaterea sărăciei

- investiții privind înființarea, extinderea și îmbunătățirea rețelei de drumuri de interes local din spațiul rural;

- investiții în infrastructura socială la scară mică (after-school) în mediul rural;

- infrastructura publică medicală din mediul rural (dispensare);

- infrastructura de apă-apă uzată în acord cu cerințele Master Planurilor regionale aprobate și a listei de investiții prioritare a acestora, gestionate de către Operatorii Regionali (mecanism de coordonare care va asigura o abordare comună, un management integrat și eficient al investițiilor în acest sector);

- investiții asociate cu păstrarea, conservarea și renovarea patrimoniului cultural local din mediul rural;

- susține GAL-urile care își desfășoară activitatea în zonele rurale și în orașele mai mici de 20.000 de locuitori;

- reabilitarea, extinderea și modernizarea (inclusiv dotarea) instituțiilor de învățământ secundar cu profil agricol, înființarea și modernizarea (inclusiv dotarea) infrastructurii educaționale antepreșcolare și preșcolare.

OT 10 Investirea în educație, competențe și învățare pe tot parcursul vieții

- acordare de consultanță pentru elaborarea planului de afaceri pentru activitatea propusă;

- cursuri de inițiere, specializare și perfecționare în domeniul agro-alimentar (inclusiv al protecției mediului) și în domenii conexe (management, marketing, etc.) finalizate cu un certificat de instruire care nu reprezintă o diplomă de calificare/reconversie profesională.

Măsuri

M01 - Transfer de cunoștințe și acțiuni de informare

Sub-măsura 1.1 Sprijin pentru formarea profesională și dobândirea de competențe

Beneficiari: Furnizorii de servicii de formare profesională în condițiile legislației în vigoare

Sub-măsura 1.2 Sprijin pentru activități demonstrative și de informare

Beneficiari: Entități publice și/sau private, inclusiv asocieri ale acestora care au în obiectul de activitate activități de informare/demonstrare și/sau diseminare

M02 - Servicii de consiliere

Sub-măsura 2.1 Servicii de consiliere pentru fermieri, tinerii fermieri, microîntreprinderi și întreprinderile mici

Beneficiari: Furnizorii de servicii de consiliere, entități publice și/sau private înființate conform legislației în vigoare care au competențe în domeniul acoperit de submăsură; Brokeri de inovare

M04 - Investiții în active fizice

Sub-măsura 4.1 Investiții în exploatații agricole

Beneficiari: Fermieri, cu excepția persoanelor fizice neautorizate; Cooperative (cooperativele agricole și societățile cooperative agricole), grupuri de producători, constituite în baza legislației naționale în vigoare care deservește interesele membrilor

Sub-măsura 4.1a Investiții în exploatații pomicole

Beneficiari: Fermieri, cu excepția persoanelor fizice neautorizate; Grupurilor de producători și cooperativelor (societăților cooperative agricole și cooperativelor agricole) care activează în sectorul pomicol, cu condiția ca investițiile realizate să deservească interesele propriilor membri;

Sub-măsura 4.2 Investiții pentru procesarea/marketingul produselor agricole

Beneficiari: Întreprinderi definite conform legislației naționale în vigoare; cooperative (societăți cooperative agricole, societăți cooperative de valorificare, cooperative agricole), grupuri de producători constituite în baza legislației naționale în vigoare, care deservească interesele membrilor

Sub-măsura 4.2a Investiții în procesarea/marketingul produselor din sectorul pomicol

Beneficiari: Întreprinderile micro, mici, mijlocii și mari, definite conform legislației naționale în vigoare; Grupurile de producători și cooperativele (societăți cooperative agricole și de aprovizionare și cooperative agricole), cu condiția ca investițiile realizate să deservească interesele propriilor membri.

Sub-măsura 4.3 Investiții pentru dezvoltarea, modernizarea și adaptarea infrastructurii agricole și silvice

Acțiuni eligibile:

a) Investiții în active corporale pentru:

Construcția, extinderea și/sau modernizarea drumurilor de acces agricole către ferme (căi de acces din afara exploatațiilor agricole);

Construcția, extinderea și/sau modernizarea drumurilor forestiere;

Modernizarea infrastructurii secundare de irigații, clădirilor aferente stațiilor de pompare și/sau racordarea la utilități, inclusiv construcția/modernizarea bazinelor de colectare și stocare a apei de irigat;

b) Investiții în active necorporale

Beneficiari: *Agricol* - Unități administrativ teritoriale și/sau asociații ale acestora constituite conform legislației naționale în vigoare

Silvic - Persoane juridice de drept privat/alte forme de organizare proprietari de pădure și/sau asociațiile acestora conform legislației în vigoare; Unități administrativ teritoriale și/sau asociații ale acestora, proprietari de pădure conform legislației în vigoare
Administratorul fondului forestier proprietate publică a statului conform legislației în vigoare.

Irigații - Organizații/federații ale utilizatorilor de apă, constituite din proprietari/utilizatori de terenuri agricole în conformitate cu legislația în vigoare.

M06 - Dezvoltarea exploatațiilor și a întreprinderilor

Sub-măsura 6.1. Sprijin pentru instalarea tinerilor fermieri

Beneficiari: Tânărul fermier în conformitate cu definiția prevăzută la art. 2 din R(UE) nr. 1305/2013, care se instalează ca unic șef al exploatației agricole; Persoană juridică în care un tânăr fermier în sensul art. 2 din R(UE) nr. 1305/2013 care se instalează împreună cu alți tineri fermieri și care exercită un control efectiv pe termen lung în ceea ce privește deciziile referitoare la gestionare, beneficii și riscuri financiare în cadrul exploatației respective.

Sub-măsura 6.2 Sprijin pentru înființarea de activități neagricole în zone rurale

Beneficiari: Fermieri sau membrii unei gospodării agricole din spațiul rural, care își diversifică activitatea prin înființarea unei activități non-agricole pentru prima dată; micro-întreprinderi și întreprinderi mici din spațiul rural, care își propun activități non-agricole. Sprijinul poate fi acordat întreprinderilor care sunt înființate în anul depunerii aplicației de finanțare (start-up) pentru desfășurare de activități nonagricole, precum și întreprinderilor existente care activează exclusiv în domeniul agricol și care vor desfășura activități non-agricole, pe care pe care nu le-au mai efectuat până la data aplicării pentru sprijin

Sub-măsura 6.3 Sprijin pentru dezvoltarea fermelor mici

Beneficiari: Fermierii care dețin în proprietate și/sau folosință o exploatație agricolă încadrată în categoria de fermă mică conform definiției.

Sub-măsura 6.4 Investiții în crearea și dezvoltarea de activități neagricole

Beneficiari: Micro-întreprinderile și întreprinderile mici existente, din spațiul rural; micro-întreprinderile și întreprinderile mici nou-înființate, din spațiul rural, care fac dovada cofinanțării; fermele care își diversifică activitatea de bază agricolă prin dezvoltarea unei activități non-agricole în cadrul întreprinderii deja existente încadrabile în microîntreprinderi și întreprinderi mici.

Sub-măsura 6.5 Schema pentru micii fermieri - Plăți pentru fermierii eligibili în cadrul schemei pentru micii fermieri care-și transferă definitiv exploatația altui fermier

Beneficiari: Fermierii eligibili care au participat, cel puțin un an, la schema pentru micii fermieri conform R 1307/2013

MO7 - Servicii de bază și reînnoirea satelor în zonele rurale

Sub-măsura 7.2 Investiții în crearea și modernizarea infrastructurii de bază la scară mică

Acțiuni eligibile:

a) Investiții în active corporale:

Infrastructură rutieră de interes local și infrastructură de apă/apă uzată:

construcția, extinderea și/sau modernizarea rețelei publice de apă;

construcția, extinderea și/sau modernizarea rețelei publice de apă uzată;

construcția, extinderea și/sau modernizarea rețelei de drumuri de interes local.

Infrastructură educațională:

înființarea și modernizarea (inclusiv dotarea) grădinițelor și a creșelor;

extinderea și modernizarea (inclusiv dotarea) instituțiilor de învățământ secundar superior,

filiera tehnologică cu profil resurse naturale și protecția mediului și a școlilor profesionale în domeniul agricol.

Infrastructură socială

înființarea și modernizarea (inclusiv dotarea) infrastructurii de tip after-school

b) Investiții în active necorporale

Beneficiari: Comunele și asociațiile acestora conform legislației naționale în vigoare. ONG-uri pentru investiții în infrastructura educațională (grădinițe) și socială (infrastructură de tip after-school)

Sub-măsura 7.6 Investiții asociate cu protejarea patrimoniului cultural

Acțiuni eligibile:

a) Investiții în active corporale pentru:

restaurarea, conservarea și dotarea clădirilor/monumentelor din patrimoniul cultural imobil de interes local de clasă B:

construcția, extinderea și/sau modernizarea drumurilor de acces ale așezămintelor monahale de clasă B;

restaurarea, conservarea și/sau dotarea așezămintelor monahale de clasă B;

modernizarea, renovarea și/sau dotarea așezămintelor culturale (cămine culturale).

b) Investiții în active necorporale

Beneficiari: Comunele definite conform legislației în vigoare; ONG-uri definite conform legislației în vigoare; Unități de cult conform legislației în vigoare; Persoane fizice autorizate/societăți comerciale care dețin în administrare obiective de patrimoniu cultural de utilitate publică, de clasă B

M08 - Investiții în dezvoltarea zonelor forestiere și ameliorarea viabilității pădurilor

Sub-măsura 8.1 Împădurirea și crearea de suprafețe împădurite

Beneficiari: Deținătorii publici și privați de teren agricol și neagricol și formele asociative ale acestora.

M09 - Înființarea grupurilor de producători

Beneficiari: Grupurile de producători din sectorul agricol (exceptând grupurile sprijinite prin subprogramul pomicol) care se încadrează în definiția IMM-urilor și care au fost recunoscute oficial de către autoritatea competentă înainte de solicitarea sprijinului, dar după 1 ianuarie 2014.

Sub-măsura 9.1 Înființarea grupurilor de producători în sectorul pomicol

Beneficiari: Grupurile de producători din sectorul pomicol care se încadrează în definiția IMM-urilor și care au fost recunoscute oficial de către autoritatea competentă după 1 ianuarie 2014 și înainte de solicitarea sprijinului.

M10 – Agro-mediu și climă

Sub-măsura 10.1 Plăți de agro-mediu și climă

Beneficiari: Fermierii (utilizatorii de terenuri agricole), care se angajează în mod voluntar să respecte cerințele de agromediu și climă.

M11 - Agricultură ecologică

Sub-măsura 11.1 Sprijin pentru conversia la metodele de agricultură ecologică

Sub-măsura 11.2 Sprijin pentru menținerea practicilor de agricultură ecologică

Beneficiari: Fermierii activi înregistrați în sistemul de agricultură ecologică

M13 - Plăți pentru zone care se confruntă cu constrângeri naturale sau cu alte constrângeri specifice

Sub-măsura 13.1 Plăți compensatorii în zona montană

Sub-măsura 13.2 Plăți compensatorii pentru zone care se confruntă cu constrângeri naturale semnificative

Sub-măsura 13.3 Plăți compensatorii pentru zone care se confruntă cu constrângeri specifice

Beneficiari: Fermierii activi

M15 - Servicii de silvo-mediu, servicii climatice și conservarea pădurilor

Sub-măsura 15.1 Plăți pentru angajamente de silvo-mediu

Beneficiari: Proprietarii de terenuri din FFN:

o proprietate privată a persoanelor fizice și juridice

o proprietate publică a unităților administrativ-teritoriale

o proprietate privată a unităților administrativ-teritoriale

Asociații ale proprietarilor de terenuri prevăzuți anterior.

M16 – Cooperare

Sub-măsura 16.1 Sprijin pentru înființarea și funcționarea grupurilor operaționale (GO), pentru dezvoltarea de proiecte-pilot, noi produse, practici și tehnologii în sectoarele agricol, alimentar și forestier

Sub-măsura 16.1a Sprijin pentru înființarea și funcționarea grupurilor operaționale (GO), pentru dezvoltarea de proiecte-pilot, noi produse, practici, procese și tehnologii în sectorul pomicol

Beneficiari: Grupurile Operaționale (GO)

Sub-măsura 16.4. Sprijin pentru cooperarea orizontală și verticală între actorii din lanțul de aprovizionare, în vederea stabilirii și dezvoltării de lanțuri scurte de aprovizionare și de piețe locale, precum și în vederea realizării de activități corelate de promovare în context local

Beneficiari: Parteneriate constituite din cel puțin un partener din categoriile de mai jos și cel puțin un fermier sau un grup de producători/o cooperativă care își desfășoară activitatea în sectorul agricol.

Fermieri;

Microîntreprinderi și întreprinderi mici;

Organizații neguvernamentale;

Consilii locale;

Unități școlare, sanitare, de agrement și de alimentație publică.

M17 - Gestionarea riscurilor

Sub-măsura 17.2 Fonduri Mutuale

Beneficiari: Beneficiari direcți: Fonduri mutuale pentru agricultură constituite și acreditate de Ministerul Agriculturii și Dezvoltării Rurale în conformitate cu legislația națională în vigoare.

Beneficiari indirecti: Fermierii activi în sensul definiției art. 9 din Regulamentul nr 1307/2013, care au subscris la fonduri mutuale pentru agricultură, în sensul definiției din prezenta măsură și în conformitate cu legislația națională.

M19 - Dezvoltarea locală a LEADER

Sub-măsura 19.1 Sprijin pregătitor

Beneficiari: Parteneriate privat-publice constituite în baza unui Acord de Parteneriat, indiferent dacă reprezintă teritorii care sunt acoperite de GAL-uri ce au fost selectate în cadrul

PNDR 2007-2013, sau parteneriate potențiale/existente formate din parteneri care au fost membri în GAL-uri autorizate și/sau parteneri care nu au mai fost membri în GAL-uri.

Sub-măsura 19.2 Sprijin pentru implementarea acțiunilor în cadrul strategiei de dezvoltare locală

Beneficiari: Entități juridice private/publice, stabilite prin fișa măsurii din SDL, cu respectarea prevederilor din Reg. UE 1305/2013.

În cazul în care în SDL s-a identificat oportunitatea dezvoltării unor operațiuni de interes public pentru comunitate și teritoriul respectiv, pentru care niciun alt solicitant nu-și manifestă interesul, GAL poate fi beneficiar cu condiția aplicării măsurilor de evitare a conflictului de interese.

Sub-măsura 19.3 Pregătirea și implementarea activităților de cooperare ale Grupului de Acțiune Locală

Beneficiari: GAL-uri autorizate de AM PNDR pentru perioada de programare 2014-2020

Sub-măsura 19.4 Sprijin pentru cheltuieli de funcționare și animare

Beneficiari: GAL-uri

Strategia Uniunii Europene pentru Regiunea Dunării (SUERD)

În mod complementar cu investițiile din FEDR, FC, FEPAM, FSE, intervențiile prin FEADR vor contribui la cei patru piloni ai *Strategiei UE pentru Regiunea Dunării (SUERD)* prin investiții în active fizice, dezvoltarea exploatațiilor și a întreprinderilor, servicii de bază și reînnoirea satelor în zonele rurale, transfer de cunoștințe și acțiuni de informare, agro-mediu și climă, cooperare și LEADER. Alocarea financiară indicativă pentru aceste intervenții va fi de 1.718 mil. € (FEADR și contribuție națională). De asemenea, intervențiile din PNDR pe județele riverane Dunării vor fi monitorizate în mod distinct de către Autoritatea de Management pentru PNDR.

Programul Operațional Pescuit și Afaceri Maritime (POPAM)

Obiectiv general

Strategia POPAM își propune în principal creșterea producției în acvacultură și procesare. De asemenea, își propune creșterea profitabilității operatorilor, conservarea biodiversității și protecția mediului, menținerea și crearea de locuri de muncă, în special în zonele pescărești.

Obiective tematice

OT 3 – Creșterea competitivității întreprinderilor mici și mijlocii, a sectorului agricol și a sectorului pescuitului și acvaculturii – Prioritatea uniunii 1, 2 și 5

OT 4 - Sprijinirea tranziției către o economie cu emisii scăzute de dioxid de carbon în toate sectoarele - POPAM sprijină fermele de acvacultură în vederea utilizării surselor regenerabile de energie, precum și investiții în cadrul unităților de procesare a produselor piscicole în surse regenerabile de energie. POPAM promovează măsuri de sprijinire a investițiilor în îmbunătățirea eficienței energetice la nivelul navelor de pescuit și a unităților de procesare

OT 6 - Protecția mediului și promovarea utilizării eficiente a resurselor - POPAM sprijină protecția și restaurarea biodiversității marine, reducerea impactului negativ al pescuitului asupra mediului marin, a capturilor nedorite și a cantității de deșeuri, precum și implementarea sistemului CISE la Marea Neagră. POPAM sprijină exploatarea sustenabilă a apelor marine și a zonelor costiere, promovarea pescuitului sustenabil în apele interioare și în fermele de acvacultură, acțiuni de inspecție și control.

OT 8 - Promovarea ocupării forței de muncă și sprijinirea mobilității forței de muncă - POPAM sprijină creșterea oportunităților de angajare și diversificarea activității economice în sectorul pescuitului și acvaculturii, precum și susținerea dezvoltării economice în zonele pescărești.

Prioritatea la nivelul Uniunii

PU1. Promovarea pescuitului durabil din punctul de vedere al mediului, eficient din punctul de vedere al utilizării resurselor, inovator, competitiv și bazat pe cunoaștere

Alocarea financiară: 12.342.244 euro

Limitarea impactului pescuitului marin și adaptarea pescuitului la protejarea speciilor

Protecția și restaurarea biodiversității marine – colectarea uneltelor de pescuit și a deșeurilor marine

Porturi de pescuit, locuri de debarcare, centre de licitații și adăposturi — investiții de îmbunătățire a infrastructurii porturilor de pescuit și a centrelor de licitații sau a locurilor de debarcare și a adăposturilor, investiții pentru îmbunătățirea siguranței pescarilor

Stimularea inovării în domeniul pescuitului în vederea îmbunătățirii performanțelor operatorilor

PU2. Stimularea acvaculturii durabile din punctul de vedere al mediului, eficiente din punctul de vedere al utilizării resurselor, inovatoare, competitive și bazate pe cunoaștere

Alocarea financiară: 72.114.721 euro

- protejarea și refacerea biodiversității acvatice și îmbunătățirea ecosistemelor legate de acvacultură și promovarea unei acvaculturi eficiente;

- elaborarea unui ghid de bune practici atât general, cât și specific pentru anumite specii sau a unor coduri de conduită referitoare la biosecuritate sau la necesitățile în materie de sănătate și bunăstare a animalelor în acvacultură;

- conservarea și îmbunătățirea mediului și a biodiversității și gestionarii peisajelor și a caracteristicilor tradiționale ale zonelor de acvacultura;

PU3. Încurajarea punerii în aplicare a PCP (Politica Comună în domeniul Pescuitului)

Alocarea financiară: 12.099.733 euro

Beneficiari: Agenția Națională pentru Pescuit și Acvacultură în parteneriat cu Institutul Național de Cercetare - Dezvoltare Marină "Grigore Antipa" (INCDM)

PU4. Creșterea gradului de ocupare a forței de muncă și sporirea coeziunii teritoriale

Alocarea financiară: 31.544.278 euro

Printr-o abordare de la bază spre vârf, precum și prin animarea comunităților, consolidarea capacității administrative la nivel local, și promovarea cooperării la nivel național și internațional se va asigura eficacitatea implementării strategiilor pentru rezolvarea nevoilor comunităților din zonele pescărești și integrarea activităților pescaresti cu alte sectoare de activitate (economice, culturale, educative).

Beneficiari: FLAG-uri

PU5. Stimularea comercializării și a prelucrării

Alocarea financiară: 11.035.085 euro

PU6. Stimularea punerii în aplicare a politicii maritime integrate

Alocarea financiară: 2.337.490 euro

Corelarea POPAM - Strategia Uniunii Europene pentru Regiunea Dunării

POPAM este direct corelat cu următorii piloni și domenii prioritare SUERD:

a) Interconectarea regiunii Dunării - promovarea culturii și a turismului, a contactelor directe între oameni;

b) Creșterea prosperității în regiunea Dunării - Sprijinirea competitivității întreprinderilor,

c) Creșterea prosperității în regiunea Dunării - Investiții în oameni și capacități.

POPAM va contribui la îmbunătățirea competitivității IMM-urilor din domeniul pescuitului și al acvaculturii și va sprijini ocuparea forței de muncă, inclusiv prin acțiuni precum promovarea colaborării dintre pescari și fermieri din acvacultură și experți în domeniu; furnizarea de servicii de consultanță pentru sectorul pescăresc; managementul

riscului în fermele de acvacultură; promovarea diversificării economice și a dezvoltării locale în zonele de pescuit.

Prin măsurile sprijinite, POPAM contribuie de o manieră integrată la realizarea investițiilor și priorităților legate de protecția mediului (evaluarea de mediu din cadrul evaluării ex-ante și, în special, evaluarea impactului asupra ariilor protejate Natura 2000 au un rol important, asigurând elementele de conformitate necesare), utilizarea sustenabilă a resurselor, prevenirea pescuitului excesiv, dezvoltarea sustenabilă a comunităților pescărești, contribuind la realizarea obiectivelor SUERD.

Programul Interreg V-A România-Bulgaria

Obiectiv general

Programul România-Bulgaria 2014-2020 are ca scop extinderea orizontului regiunii și obținerea de rezultate concrete și măsurabile pentru a permite zonei să fie o regiune în care să te stabilești, în care să studiezi, în care să lucrezi, vizitezi și în care să investești. Programul trebuie să susțină procesul de creare al comunităților competitive și durabile, cu un mod eficient de utilizare al resurselor, să mențină inițiativele de creștere și oportunitățile unice oferite de dezvoltarea coridorul Dunăre - Marea Neagră.

Obiective tematice

În conformitate cu Cadrul Strategic Comun al Uniunii Europene, au fost selectate cinci obiective tematice pentru a aborda provocările și nevoile esențiale identificate.

OT 5 – Promovarea adaptării la schimbările climatice, prevenirea și gestionarea riscurilor – Prioritatea de investiții 5b;

OT 6 – Protejarea mediului și promovarea utilizării eficiente a resurselor - Prioritatea de investiții 6c, 6d;

OT 7 - Promovarea unui transport durabil și eliminarea blocajelor apărute în infrastructura rețelelor importante - Prioritatea de investiții 7b, 7c;

OT 8 – Promovarea ocupării și sprijinirea mobilității forței de muncă - Prioritatea de investiții 8i;

OT 11 - Consolidarea capacității instituționale a autorităților publice și a partilor interesate și o administrație publică eficientă- Prioritatea de investiții 11iv.

Axele prioritare

Axa Prioritară 1 O regiune bine conectată

Alocarea financiară: 81.983.295 euro

Prioritatea de investiții 7b Stimularea mobilității regionale prin conectarea nodurilor secundare și terțiare la infrastructura TEN-T, inclusiv a nodurilor multimodale

Acțiuni eligibile:

Măsuri nestructurale:

Dezvoltarea în comun de soluții bazate pe acțiune, de planuri de management, strategii, studii de fezabilitate, evaluări ale impactului asupra mediului etc., legat de proiecte de lucrări de infrastructură publică (căi navigabile, drumuri etc.) în vederea racordării nodurilor secundare și terțiare la infrastructura TEN-T și reducerea duratei transportului și optimizarea logisticii;

Dezvoltarea de concepte, standarde și instrumente coordonate la nivel transfrontalier pentru îmbunătățirea serviciilor de mobilitate în interes public (ex. pentru grupurile dezavantajate, pentru regiunile în regres demografic, etc.).

Facilitarea cooperării active dintre furnizorii de trafic și de informații de călătorie și serviciile cu valoare adăugată în vederea îmbunătățirii transportului public local în zona transfrontalieră și a legăturii dintre orașele înfrățite (ex. armonizarea orarelor, furnizarea de informații bilingve despre orarele de transport transfrontalier, operarea serviciilor de transport public transfrontalier, în special între orașele înfrățite);

Schimburi de experiență și cunoștințe, inclusiv conștientizarea (instruiri, seminare și ateliere) în domeniul măsurilor de siguranță a circulației în zona eligibilă (ex. îmbunătățirea configurației rețelei de trafic, introducerea de măsuri de calmare a circulației, utilizarea sensurilor giratorii, radare, bariere de siguranță și denivelări pentru reducerea vitezei, îmbunătățirea suprafeței degradate a drumurilor pentru a evita de ex. accidentele pe vreme umedă, materiale de marcare retro-reflectante).

Măsuri structurale:

Îmbunătățirea conexiunilor la infrastructura TEN-T a nodurilor transfrontaliere secundare și terțiare (ex. îmbunătățirea calității drumurilor, îmbunătățirea/ construcția de trasee pentru biciclete, construcția de adăposturi pentru biciclete, reabilitarea, modernizarea și extinderea infrastructurii rutiere);

Măsuri integrate:

Adoptarea de măsuri de management comun al circulației pentru mobilitatea inteligentă în zona transfrontalieră (ex. îndrumare de traseu, detectarea și managementul incidentelor/ urgențelor, studii ale fluxurilor circulației, măsuri de siguranță în trafic, hărți de puncte negre)

Beneficiari: Autorități publice județene sau naționale, administratorii infrastructurii publice și furnizorii, operatorii de transport județeni/naționali, organizații de cercetare și inovare, universități, Gruparea Europeană de Cooperare Teritorială (GECT), etc.

Prioritatea de investiții 7c Dezvoltarea și îmbunătățirea unor sisteme de transport care respectă mediul, inclusiv a celor cu zgomot redus, și care au emisii reduse de carbon, inclusiv a căilor navigabile interioare și a sistemelor de transport maritim, a porturilor, a legăturilor multimodale și infrastructurilor aeroportuare, cu scopul de a promova mobilitatea durabilă la nivel regional și local

Acțiuni eligibile:

Măsuri nestructurale:

Activitate de conștientizare privind importanța dezvoltării și îmbunătățirii sistemelor de transport prietenoase cu mediul în zona transfrontalieră;

Activități de schimb de experiență precum seminare comune, vizite de studiu, anchete și instruirii care să conducă la implementarea de noi metode legate de managementul de iarnă.

Măsuri structurale:

Investiții (infrastructură și echipamente) pentru îmbunătățirea transportului fluvial de mărfuri și de pasageri la nivel transfrontalier;

Măsuri integrate:

Dezvoltarea de planuri și măsuri integrate de îmbunătățire a condițiilor de navigație pe sectorul comun al Dunării în zona transfrontalieră (ex., studii de fezabilitate comune, documentații de proiect tehnic, studii de morfologie și hidro-dinamică pentru studierea condițiilor de acumulare a sedimentelor etc. cu privire la lucrări de regularizare a fluviului, unificarea sistemului de referință utilizat în România și Bulgaria privind Dunărea și introducerea Sistemului Informatic Fluvial);

Dezvoltarea și implementarea unor strategii, instrumente și aplicații pilot coordonate în comun, pentru a îmbunătăți dezvoltarea nodurilor multimodale și a serviciilor portuare;

Beneficiari: Autorități publice locale, regionale și naționale (în special cele cu atribuții în domeniul planificării și dezvoltării infrastructurii de transport și cele care se ocupă de gestionarea problemelor de navigabilitate), organizații și asociații ale transportatorilor, Camerele de Comerț, ONG-uri, Administrațiile fluviale, universități și institute de cercetare, Gruparea Europeană de Cooperare Teritorială

Axa Prioritară 2 O regiune verde

Alocarea financiară: 53.936.379 euro

Prioritatea de investiții 6c Conservarea, protejarea, promovarea și dezvoltarea patrimoniului natural și cultural

Acțiuni eligibile:

Măsuri nestructurale

Pregătirea de studii, strategii, planuri de management etc. comune în domeniul conservării, dezvoltării și utilizării împreună a patrimoniului cultural/ natural

Instruiri și campanii de conștientizare comune privind protecția, promovarea și dezvoltarea patrimoniului natural și cultural

Păstrarea, promovarea și dezvoltarea patrimoniului cultural intangibil, în principal prin evenimente culturale cu o dimensiune transfrontaliera

Măsuri structurale:

Sprijinirea promovării și utilizării potențialului patrimoniului cultural/ natural prin investiții în infrastructura turistică durabilă comună

Reabilitarea/ construcția de drumuri spre punctele de interes ale patrimoniului natural și cultural care vor fi parte din produse turistice transfrontaliere

Infrastructură culturală: reconstrucție, reabilitare și promovare a monumentelor culturale pe baza unor strategii/ concepte transfrontaliere relevante

Măsuri integrate:

Dezvoltarea în comun de produse și servicii turistice pe baza patrimoniului natural și cultural și promovare în comun

Dezvoltarea/ gestionarea în comun a parcurilor naturale, rezervațiilor naturale și a altor arii protejate

Beneficiari: Instituții publice, ONG-uri, universități și instituții de cercetare/innovare, camere de comerț (inclusiv asociații de IMM-uri), GECT

Prioritatea de investiții 6d Protejarea și refacerea biodiversității și a solurilor, precum și promovarea unor servicii ecosistemice, inclusiv prin Natura 2000 și infrastructuri ecologice

Beneficiari: Agenții și organisme județene/naționale pentru protecția naturii, ONG-uri implicate în protecția naturii, universități și instituții de cercetare&innovare, GECT

Axa Prioritară 3 O regiune sigură

Alocarea financiară: 40.991.647 euro

Prioritatea de investiții 5b Promovarea investițiilor destinate abordării unor riscuri specifice, asigurarea rezistenței în fața dezastrelor și dezvoltarea unor sisteme de gestionare a dezastrelor

Acțiuni eligibile:

Măsuri nestructurale:

Asigurarea unei mai bune coordonări și a reacțiilor eficiente ale autorităților în situațiile de urgență cauzate de dezastre naturale (inundații, incendii, valuri de căldură, cutremure, furtuni) ca și stabilirea de reguli/ legislație comună privind defrișările și construcțiile în zonele afectate de pericole naturale și antropice

Stabilirea și integrarea unor standarde și sisteme armonizate pentru o mai bună prognoza și gestiune a hazardelor naturale și antropice în zona PCT RO-BG 2014-2020 (inundații, cutremure, incendii, furtuni), inclusiv întocmirea/ actualizarea hărților hazardelor și utilizarea soluțiilor bazate pe ecosisteme (în lunci, conservarea zonelor umede, managementul pădurilor)

Stabilirea unor instrumente armonizate integrate de prevenire și reducere a riscurilor (inclusiv detectarea, sistemele de avertizare și alertare anticipată, cartografierea și evaluarea riscurilor) - crearea de structuri comune pentru situații de urgență, neașteptate (inclusiv unități de intervenție specializate/ module de protecție civilă) și dezvoltarea de infrastructură transfrontalieră la scară mică la nivel regional în domeniul pregătirii pentru situații de urgență (ex. accidente de transport, dezastre etc.), inclusiv în caz de riscuri legate de vreme (furtuni, fenomene termice extreme, incendii forestiere, secetă, inundații) și riscuri geofizice (precum alunecările de teren, cutremurele).

Elaborarea de hărți detaliate și baze de date comune cu indicarea riscurilor naturale și tehnologice și utilizarea terenurilor pentru autoritățile de planificare/amenajare a teritoriului regional, agențiile de mediu și serviciile de urgență.

Schimburi de experiență și cunoștințe, inclusiv conștientizarea în domeniul prevenirii și managementului eficient al riscurilor în zona transfrontalieră (inclusiv programe de instruire și învățare, inițiative de formare pe bază comunitară, hărți bilingve, broșuri despre pericolele naturale și antropice) destinate unor grupuri țintă specifice (copii/tineri, planificatori ai dezvoltării, manageri ai situațiilor de urgență, oficiali ai administrației publice locale etc.).

Măsuri structurale:

Îmbunătățirea terenului în regiunile cu nivel de risc de pericol înalt și mediu (inclusiv: salubritatea și reîmpădurirea malurilor de râu, construcția digurilor și a protecției de faleza (diguri, lacuri de acumulare) împădurirea/reîmpădurirea terenurilor vulnerabile nepermanente împotriva formării de torenți, reducerea tendințelor de deșertificare și a riscului înalt de secetă), replantarea padurilor în lunci).

Sustinerea și promovarea investițiilor transfrontaliere pentru infrastructura verde care reduce riscul și atenuează dezastrele (ca sisteme de colectare a apei pluviale, epurare, etc.

Măsuri integrate:

Măsurarea/ monitorizarea parametrilor de mediu care sunt importanți pentru avertizarea timpurie și pentru măsuri de atenuare (ex. Nivelul emisiilor, calitatea apei, analize de sol și probe de apă, etc) prin achiziționarea în comun a echipamentelor și prin evaluarea comună a rezultatelor

Beneficiari: Instituții locale/ județene/ naționale cu rol în gestionarea situațiilor de urgență, administrația publică locală, ONG-uri , universități și organizații de cercetare&inovare implicate în cercetarea diferitelor faactori de risc, GECT

Axa Prioritară 4 O regiune calificată și inclusivă

Alocarea financiară: 15.102.186 euro

Prioritatea de investiții 8 (ETC (i)) Promovarea sustenabilității și calității locurilor de muncă și sprijinirea mobilității forței de muncă prin integrarea piețelor forței de muncă transfrontaliere, inclusiv mobilitatea transfrontalieră, inițiativele comune locale în domeniul ocupării forței de muncă, servicii de informare și de consiliere și formarea comună

Beneficiari: Autorități publice locale, organisme educaționale, instituții de formare, ONG-uri, Camere de Comerț, GECT

Axa Prioritară 5 O regiune eficientă

Alocarea financiară: 10.787.276 euro

Prioritatea de investiții 11 (ETC (iv)) Consolidarea capacității instituționale a autorităților publice și a părților interesate și o administrație publică eficientă prin promovarea cooperării juridice și administrative și a cooperării între cetățeni și instituții

Acțiuni eligibile:

Măsuri nestructurale:

Analiza și armonizarea cadrului de reglementare

Întărirea rețelelor locale/ regionale transfrontaliere

Proiectarea de strategii de implementare, dezvoltare și transfer de modele și soluții de bune practici (inclusiv bune practici de furnizare a serviciilor publice prin instrumente și metode de e-guvernare), modele organizatorice, instrumente de decizie și promovarea de acțiuni pilot pentru o mai bună participare a tuturor grupurilor societății civile la luarea deciziilor transfrontaliere și locale și la procesul de elaborare a politicilor publice

Coordonarea politicilor și investițiilor în zona programului - dezvoltarea de abordări comune ale problemelor comune - în domenii precum politicile sociale, educație, sănătate, ocuparea forței de muncă și vamă

Dezvoltarea de modele de cooperare instituțională și de organizare spațială pentru și între diferite tipuri de teritorii

Instruirea personalului instituțiilor publice pentru creșterea capacității de a implementa proiecte si norme UE si gestiona programe de investiții publice într-un context de cooperare transfrontaliera

Elaborarea de modele transfrontaliere de proiectare, testare, extindere, comparare și evaluare a inovațiilor (instrumente, procese, actori, organizații și interfețe) în domeniul serviciilor de interes general, serviciilor sociale și administrației publice

Extinderea specializării în domeniul dezvoltării și implementării politicilor de cooperare transfrontaliera

Creșterea conștientizării privind oportunitățile transfrontaliere (ocupare, îngrijirea sănătății, educație ș.a.).

Măsuri integrate:

Suștinerea modernizării serviciilor publice în domenii precum vama, politicile sociale, educația, sănătatea și ocuparea forței de muncă (incluzând achiziționarea de echipamente și dezvoltarea de infrastructuri)

Dezvoltarea de structuri, sisteme și instrumente comune care să asigure continuitatea și să permită maturizarea treptată a cooperării transfrontaliere în zona programului

Acțiuni de promovare a reducerii poverii administrative pentru cetățeni

Beneficiari: Municipality, consilii județene, administrații districtuale; Instituții publice cu competențe sectoriale cheie în zona transfrontalieră și organisme locale: administrații bazinale, agenții și inspectorate de protecție a mediului, administrația publică de silvicultură, administrațiile/ institutele de îmbunătățiri funciare, agențiile meteorologice publice; ONG-uri care furnizează servicii de interes public în zona transfrontalieră: sănătate, îngrijire bătrâni, copii, servicii de transport handicapați, alte servicii pentru persoane cu dificultăți socio-economice, etc.; Organismele descentralizate ale instituțiilor publice precum vamă, poliție de frontieră, agenții pentru ocuparea forței de muncă, inspectorate școlare, direcții de sănătate etc.; Instituții publice care furnizează servicii publice precum: spitale, universități, licee, dispensare medicale, instituții de servicii sociale.

Programul IPPA de Cooperare Transfrontalieră România-Republica Serbia

Obiectiv general

Pe baza lecțiilor învățate în perioada anterioară, partenerii așteaptă o confirmare a majorității obiectivelor și o generare eficientă a unor proiecte comune. Majoritatea beneficiarilor așteaptă o atenție mai puternică pe rezultate concrete și pe identificarea acțiunilor capabile să genereze un impact permanent în zona eligibilă.

Obiective tematice

Spre deosebire de celelalte programe, în cadrul acestui program au fost utilizate Obiectivele tematice din Regulamentul IPA II.

OT a. Promovarea ocupării forței de muncă, mobilității muncii și incluziunii culturale și sociale de-a lungul frontierei;

OT b. Protejarea mediului, promovarea adaptării la, și atenuarea schimbărilor climatice, prevenirea și managementul riscurilor

OT c. Promovarea unui transport sustenabil și îmbunătățirea infrastructurilor publice

OT d. Încurajarea turismului și patrimoniul cultural și natural

Axele prioritare

Axa Prioritară 1 Promovarea ocupării forței de muncă și consolidarea serviciilor de bază pentru o creștere inclusivă

Alocarea financiară: 15.460.624 euro

Acțiuni eligibile:

Ocuparea forței de muncă și mobilitatea muncii

Stabilirea unor inițiative comune și mecanisme de creștere inteligentă inclusiv rețele transfrontaliere pentru identificarea potențialelor de ocupare a forței de muncă, inclusiv în sectoarele inovatoare, și eliminarea obstacolelor la accesul la educație corespunzătoare, formare profesională și în final la piața muncii de către grupul vizat, inclusiv grupurile dezavantajate.

Stabilirea de inițiative comune, inclusiv servicii integrate care vizează persoanele tinere, pentru promovarea accesului lor la piața muncii;

Stabilirea unor inițiative transfrontaliere pentru capitalizarea potențialelor și facilitarea mobilității transfrontaliere în piețele locale de ocupare a forței de muncă.

Inițiative comune, cooperare, schimb de informații/ experiență, coordonarea activităților și serviciilor în rândul asociațiilor profesionale pentru promovarea ocupării forței de muncă, instruirii vocaționale și inițiativelor antreprenoriale, în special în rândul șomerilor tineri, femeilor, grupurilor dezavantajate.

Dezvoltarea serviciilor transfrontaliere pentru formare profesională, asistență pentru cei în căutarea unui loc de muncă, asistență pentru emigranții care revin în țară pentru reintegrare pe piața locală a muncii.

Infrastructurile de sociale și de sănătate

Stabilirea platformelor și rețelelor transfrontaliere pentru planificarea și furnizarea serviciilor medicale și sociale, vizând aici și comunitățile izolate și grupurile dezavantajate.

Studii și cercetări comune pentru identificarea soluțiilor tehnologice inovatoare pentru organizarea unor rețele eficiente de furnizare a serviciilor de bază

Stabilirea unor servicii de monitorizare pentru identificarea nevoilor și cuantificarea cererilor pentru noi servicii medicale și sociale generate de dinamica demografică și socială, precum îmbătrânirea și migrația

Dezvoltarea și modernizarea (inclusiv achiziția de echipamente) serviciilor și centrelor publice sociale;

Construcția, reabilitarea, modernizarea (inclusiv achiziția de echipamente) centrelor medicale, spitalelor și îmbunătățirea serviciilor medicale;

Incluziunea socială și culturală

Stabilirea unor cadre transfrontaliere și unor rețele pentru consolidarea schimbului cultural transfrontalier;

Crearea unor acțiuni transfrontaliere pentru incluziune, socială, culturală și educațională prin soluții inovatoare precum întreprinderi sociale, organizații de voluntariat, grupuri de interes special etc.

Crearea unor parteneriate pentru acțiuni comune în promovarea accesului la educație superioară, prin servicii de informare, mentorat și tutorat oferite în special elevilor care finalizează învățământul liceal.

Investiții în infrastructură și echipamente pentru acțiuni transfrontaliere pentru activități sportive, educaționale și culturale, pentru facilitarea și promovarea incluziunii sociale.

Acțiuni comune pentru o mai bună participare a tuturor grupurilor sociale, actorilor și utilizatorilor în crearea și livrarea serviciilor culturale, educaționale, serviciilor de educator și serviciilor de interes general.

Stabilirea modelelor și testarea acțiunilor pilot pentru prevenirea abandonului școlar prematur, inclusiv în rândul grupurilor dezavantajate.

Stabilirea unor grupuri comune de planificare pentru cooperare între organizațiile de servicii publice;

Beneficiari: Autorități Publice Locale și Regionale (consilii județene, consilii locale/ municipale etc.) și alte organisme publice; Sedii - agenții ale Autorităților Publice Naționale active pe teme de prioritate în zona eligibilă (înregistrate și operaționale în zona eligibilă); Instituții medicale; Instituții de învățământ; Organisme non-profit și ONG-uri; Organizații religioase, înființate legal conform cu legislația națională în vigoare; Camere de Comerț; Muze.

Axa Prioritară 2 Protecția mediului și managementul riscurilor

Alocarea financiară: 17.977.500 euro

Acțiuni eligibile:

Protecția mediului și valorificarea sustenabilă a resurselor naturale.

Înființarea unor cadre, platforme și rețele transfrontaliere pentru schimb de experiență și identificarea nevoilor pentru entitățile implicate sau interesate de protecția mediului;

Dezvoltarea unor instructaje și acțiuni comune, inclusiv programe de conștientizare pentru organizațiile relevante și publicul general, inclusiv instituții de învățământ în domeniul protecției mediului și utilizarea resurselor naturale;

Stabilirea și dezvoltarea unor parteneriate și rețele transfrontaliere în domeniul resurselor naturale, biodiversității, tehnologiilor de protecție a mediului, pentru identificarea și transferul inovațiilor adaptate nevoilor locale.

Stabilirea și dezvoltarea unor parteneriate și rețele transfrontaliere în domeniul eficienței energetice, energiei regenerabile, precum utilizarea izvoarelor geotermale, energiei hidro, solare și eoliene pentru producerea de energie electrică, inclusiv investiții în infrastructură și echipamente pe baza soluțiilor tehnice comune și adaptate.

Investiții în infrastructură și echipamente de protecție a mediului și valorificarea resurselor naturale;

Înființarea de rețele și parteneriate pentru acțiuni comune de instruire pentru entități publice și comunități locale în domeniul protecției mediului, dezvoltarea strategiilor și sistemelor de control al poluării; conducerea de instructaje comune și menținerea interoperabilității, inclusiv achiziția de echipamente compatibile.

Inițiative comune și investiții în infrastructură și echipamente pentru implementarea tehnologiilor de control al poluării și reabilitarea râurilor și zonelor industriale abandonate și a zonelor industriale cu probleme comune pe cele două părți ale frontierei;

Restaurarea suprafețelor naturale (ex. păduri și bazine hidrografice) pentru a preveni inundațiile și alunecările de teren.

Activități comune pentru protejarea speciilor în pericol;

Managementul riscurilor de mediu și pregătirea pentru situații de urgență

Dezvoltarea unor structuri și parteneriate comune pentru integrarea entităților implicate în inițiative în relație cu Strategia Dunării (Managementul Bazinului Fluviului Dunărea, inițiative ICPDR, Sistem European de Alertă în caz de Inundații etc.), inclusiv investiții în infrastructură și echipamente;

Stabilirea și dezvoltarea unei legături transfrontaliere în planificarea de mediu a entităților implicate, inclusiv reprezentarea riscurilor comune de focare de accident, evaluarea riscurilor și exerciții de evaluare;

Asigurarea și promovarea disponibilității datelor și integrarea abordărilor de management în rețele naționale și internaționale;

Înființarea de rețele și parteneriate pentru acțiuni comune de instruire pentru entități publice și comunități locale în domeniul managementului urgențelor de mediu; instrucțiuni comune și menținerea interoperabilității, inclusiv achiziția de echipamente compatibile;

Stabilirea de servicii comune pentru managementul și controlul riscurilor generate de focarele de poluare industrială;

Acțiuni comune dedicate pregătirii copiilor/ tinerilor să răspundă la situațiile de urgență, inclusiv tabere școlare, instrucțiuni;

Investiții în infrastructură și echipamente pentru managementul riscurilor și pregătirea pentru situații de urgență.

Beneficiari: Autorități Publice Locale și Regionale (consilii județene, consilii locale/ municipale etc.) și alte organisme publice; Sedii - agenții ale Autorităților Publice Naționale active pe teme de prioritate în zona eligibilă (înregistrate și operaționale în zona eligibilă); Instituții medicale; Instituții de învățământ; Organisme non-profit și ONG-uri; Organizații religioase, înființate legal conform cu legislația națională în vigoare; Camere de Comerț; Muze.

Axa Prioritară 3 Mobilitate și accesibilitate sustenabilă

Alocarea financiară: 19.977.500 euro

Acțiuni eligibile:

Mobilitatea, infrastructura și serviciile de transport

Stabilirea și dezvoltarea de parteneriate transfrontaliere între autoritățile relevante pentru planificarea infrastructurii fizice;

Studii comune pentru pregătirea investițiilor în infrastructura transfrontalieră cu accent pe soluții multimodale;

Construcția/ lărgirea/ reabilitarea punctelor de trecere a frontierei și/ sau a infrastructurii rutiere care duce la punctele de trecere a frontierei;

Îmbunătățirea/ accelerarea procedurilor legate de mobilitatea persoanelor și bunurilor în cadrul zonei eligibile;

Construcția/ lărgirea/ reabilitarea drumurilor transfrontaliere care fac legătura între așezări aflate pe de o parte și de alta a frontierei și/ sau a satelor izolate mici cu drumul principal care duce la graniță;

Construcția/ lărgirea/ reabilitarea drumurilor care fac legătura cu sistemele internaționale/ naționale, precum și cu locațiile economice de interes transfrontalier;

Construcția/ lărgirea/ reabilitarea drumurilor care fac legătura între localitățile din zona eligibilă;

Crearea, reabilitarea/ modernizarea centrelor de informare/ promovare cu privire la cooperarea economică transfrontalieră;

Dezvoltarea și implementarea unor conexiuni integrate și ecologice de transport transfrontalier;

Crearea unor rețele publice de cooperare transfrontalieră;

Crearea sau modernizarea facilităților/ centrelor logistice transfrontaliere;

Dezvoltarea serviciilor de transport intermodal din cadrul zonei eligibile;

Dezvoltarea transporturilor pe Dunăre și pe alte ape din zona eligibilă, inclusiv investiții în infrastructură și achiziția de echipamente pentru mobilitatea în porturi și pe ape

Construcția/ lărgirea/ reabilitarea infrastructurii rutiere și a punctelor de trecere a frontierei;

Infrastructura de utilități publice

Stabilirea unor cadre, platforme și rețele transfrontaliere pentru schimbul de experiență și identificarea nevoilor de organizații de servicii publice/ furnizori de servicii. Dezvoltarea și implementarea de soluții adaptate local pentru investiții în infrastructura de utilități publice (ex. epurare la scară mică, acces la TIC, energie regenerabilă) în zonele care se confruntă cu provocări similare pe ambele părți ale frontierei;

Crearea infrastructurii internet necesare pentru rețele de cooperare transfrontalieră;

Studii de cooperare în sfera unei valorificări mai bune a resurselor pentru îmbunătățirea serviciilor publice/ utilitare;

Sprrijinirea cooperării în rândul organizațiilor de servicii publice.

Beneficiari: Autorități Publice Locale și Regionale (consilii județene, consilii locale/ municipale etc.) și alte organisme publice; Sedii - agenții ale Autorităților Publice Naționale active pe teme de prioritate în zona eligibilă (înregistrate și operaționale în zona eligibilă); Instituții medicale; Instituții de învățământ; Organisme non-profit și ONG-uri; Organizații religioase, înființate legal conform cu legislația națională în vigoare; Camere de Comerț; Muze.

Axa Prioritară 4 Atractivitate pentru turism sustenabil

Alocarea financiară: 16.000.000 euro

Acțiuni eligibile:

Investiții pentru creșterea cererii rețelelor de turism local și promovarea activităților turistice inovatoare

Organizarea transferului de cunoștințe, schimbul de exemple de bună practică, networking și dezvoltarea inovațiilor pentru protejarea patrimoniului natural și cultural și a turismului sustenabil;

Dezvoltarea unei imagini regionale transfrontaliere, inițiative comune de branding și marketing,

Dezvoltarea unor produse turistice distincte (ex. mănăstiri, patrimoniul roman, crame etc.) și servicii turistice integrate;

Implementarea în comun a acțiunilor și promovarea caracteristicilor tradiționale (muzică, limbă, folclor etc.) inclusiv evenimente culturale comune (festivaluri, conferințe etc.) în relație cu acțiunile indicative menționate mai sus.

Investiții în infrastructura transfrontalieră pentru servicii turistice (centre turistice, centre de întâmpinare, puncte informative, centre de servicii în sectorul turistic)

Investiții în sectorul turistic pentru furnizarea unor servicii inovatoare, inclusiv infrastructură, pentru forme specifice de turism precum turismul cultural, turismul tematic etc.

Promovarea infrastructurii turistice și a obiectivelor turistice;

Dezvoltarea și reabilitarea rutelor turistice specifice, inclusiv instalarea indicatoarelor rutiere și panourilor informative turistice bilingve;

Construcția/ reabilitarea/ lărgirea infrastructurii de acces la atracții turistice, de ex. drumuri turistice în zone turistice, drumuri de acces la aceste zone, piste de bicicliști și alei, facilități de aventură;

Investiții în modernizarea și reabilitarea siturilor naturale și culturale (ex.: monumente religioase, construcții și așezări tradiționale, situri istorice și arheologice etc).

Dezvoltarea, modernizarea infrastructurii atracțiilor/ obiectivelor turistice;

Inițiative de dezvoltare a capacităților pentru îmbunătățirea calității și inovării serviciilor și produselor turistice”:

Stabilirea unor parteneriate pentru cercetare și studii cu privire la patrimoniul natural și cultural în zonă;

Suport pentru crearea unui brand comun și îmbunătățirea standardelor de calitate pentru serviciile oferite

Suport pentru dezvoltarea ofertelor turistice transfrontaliere;

Instructaje pentru îmbunătățirea serviciilor turistice;

Schimb de strategii, experiență în sectorul turistic.

Beneficiari: Autorități Publice Locale și Regionale (consilii județene, consilii locale/municipale etc.) și alte organisme publice; Sedii - agenții ale Autorităților Publice Naționale active pe teme de prioritate în zona eligibilă (înregistrate și operaționale în zona eligibilă); Instituții medicale; Instituții de învățământ; Organisme non-profit și ONG-uri; Organizații religioase, înființate legal conform cu legislația națională în vigoare; Camere de Comerț; Muze.

Strategia Uniunii Europene pentru Regiunea Dunării (SUERD)

Programul de cooperare transfrontalieră România – Serbia contribuie la interacțiunea cu SUERD care a fost gândită pentru țări și regiuni ce au nevoi și obiective comune în Regiunea Dunării.

Noua Strategie UE pentru Regiunea Dunării (SUERD) furnizează un cadru general pentru părți ale Europei Centrale și de Est ținând către integrare și dezvoltare favorabilă integrării. Regiunea Dunării cuprinde 14 țări: Germania, Austria, Ungaria, Republica Cehă, Slovacia, Bulgaria, România, Croația, Serbia, Muntenegru, Moldova, Ucraina.

Astfel, Regiunea Dunării cuprinde întreaga arie a programului de cooperare transfrontalieră RO-RS.

Strategia UE pentru Regiunea Dunării a fost adoptată în decembrie 2010.

Strategia are patru principii de bază:

Conectarea Regiunii Dunării,

Protejarea mediului în Regiunea Dunării,

Dezvoltarea prosperității în Regiunea Dunării,

Întărirea Regiunea Dunării.

Este însoțită de un plan de acțiune în derulare ce imparte unsprezece Aree Prioritare în acțiuni și exemple de proiecte. Lista acțiunilor strategice propuse a fost luată în considerare în strategia Programului de cooperare transfrontalieră România – Serbia.

16 Oportunități de parteneriate pentru implementarea strategiei

16.1 Parteneriate existente încheiate între Consiliul Județean și alte entități

Consiliul Județean face parte, prin reprezentanții săi, din structurile consultative de la nivelul regiunii și al județului, în domeniul învățământului profesional și tehnic, formării profesionale și dezvoltarea resurselor umane, respectiv Consorțiul Regional Sud Vest Oltenia (CR SVO) și Comitetul Local de Dezvoltare a Parteneriatului Social pentru Formarea Profesională (CLDPS) Mehedinți.

Consorțiile Regionale sunt structuri manageriale consultative care activează la nivelul fiecărei regiuni de dezvoltare ca o interfață între Consiliile de Dezvoltare Regională (CDR) și instituțiile de la nivel județean cu atribuții în dezvoltarea resurselor umane, practic constituind legătura între sistemul de formare profesională inițială și continuă și piața muncii de la nivel regional.

Consorțiul Regional Sud Vest Oltenia a fost înființat în anul 2002 și este format din reprezentanți ai: Agenției de Dezvoltare Regională (ADR) Sud Vest Oltenia, Consiliilor Județene (CJ), Agențiilor Județene de Ocupare a Forței de Muncă (AJOFM), Inspectoratelor Școlare Județene (ISJ), partenerilor sociali din cadrul Comitetelor Locale de Dezvoltare a Parteneriatului Social (CLDPS), Consiliilor Consultative ale AJOFM, Centrul Național de Dezvoltare a Învățământului Profesional și Tehnic (CNDIPT)-filiala Sud Vest Oltenia, Universitatea din Craiova, Centrul Universitar Drobeta Turnu Severin, Universitatea "Constantin Brâncuși" Târgu Jiu..

Atribuțiile Consorțiului Regional sunt:

-elaborarea/actualizarea Planului Regional de Acțiune pentru Învățământ (PRAI) – document de planificare strategică a ofertei de educație și formare profesională prin sistemul de învățământ profesional și tehnic (ÎPT) la nivel regional, cu integrarea componentei privind contribuția specifică a învățământului superior la dezvoltarea regională;

PRAI a fost elaborat pentru prima dată în anul școlar 2002-2003, în cadrul Programului PHARE TVET 2001-2003 și este actualizat în fiecare an, avînd în vedere măsurile integrate pentru învățământul profesional și tehnic (ÎPT) în concordanță cu perspectivele de dezvoltare ale regiunii. Aprobarea PRAI s-a realizat de către Consiliul de Dezvoltare Regională, menținându-se astfel legătura directă între cele două structuri de la nivel regional și oferind cadrul propice pentru implementarea strategiilor de dezvoltare a resurselor umane.

-monitorizarea implementării PRAI;

-asistarea Inspectoratelor Școlare și a Comitetelor Locale de Dezvoltare a Parteneriatului Social pentru Formarea Profesională (CLDPS) pentru elaborarea/actualizarea și implementarea Planurilor Locale de Acțiune pentru Învățământ (PLAI) - documente de planificare strategică a ofertei de educație și formare profesională prin sistemul de învățământ profesional și tehnic (ÎPT) la nivel județean; PLAI au fost elaborate pe baza și în corelare cu PRAI, începând din anul școlar 2002-2003, de către CLDPS din fiecare județ;

-monitorizarea implementării PLAI;

-colaborarea cu alte structuri regionale/locale pentru elaborarea/actualizarea, monitorizarea și implementarea altor documente strategice în domeniul resurselor umane, dezvoltării regionale etc.;

-elaborarea și implementarea de proiecte de dezvoltare a învățământului profesional și tehnic la nivel național/regional/județean;

-alte atribuții stabilite prin acorduri specifice

Comitetul Local de Dezvoltare a Parteneriatului Social pentru Formarea Profesională (CLDPS) Mehedinți este structură consultativă, fără personalitate juridică, în sprijinul inspectoratelor școlare, cu atribuții în domeniul învățământului profesional și tehnic.

Rolul consultativ al Comitetelor Locale de Dezvoltare a Parteneriatului Social se exercită prin acțiuni și măsuri specifice de elaborare și monitorizare de strategii vizând domeniul educației, formării profesionale și dezvoltării resurselor umane, formulare de recomandări și puncte de vedere, asistență și colaborare în plan județean.

CLDPS Mehedinți are o structură multipartită care urmărește reprezentarea echilibrată numeric principalilor actori sociali din județ, respectiv: autorități publice- Inspectoratul Școlar Județean și reprezentanți ai Consiliului Județean, Prefecturii, Consiliului Local Drobeta Turnu Severin, Agenției Județene pentru Ocuparea Forței de Muncă, CJRAE, Direcția Județeană de Statistică, asociații patronale, agenți economici reprezentativi, Centrul Universitar Drobeta Turnu Severin, organizații sindicale reprezentative la nivelul ramurilor de activitate.

Obiectivul principal al CLDPS este de a contribui, prin dialog social și prin antrenarea răspunderii publice a celor implicați, la armonizarea politicilor, strategiilor și acțiunilor concrete în domeniul formării profesionale cu cerințele complexe, generale sau specifice ale mediului economic, social și cultural, la nivel regional, județean și local.

Una din atribuțiile principale ale CLDPS este de a analiza anual proiectul planului de școlarizare la nivelul județului, în concordanță cu direcțiile de dezvoltare economică și cu cerințele pieței muncii. Avizarea proiectului planului de școlarizare de către CLDPS este cerință obligatorie prevăzută de către Ministerul Educației.

Consiliul Județean Mehedinți este deasemenea semnatar al protocolului de colaborare prin care județele regiunii Sud Vest Oltenia se angajează să susțină municipiul Craiova pentru câștigarea titlului de capitală culturală europeană în anul 2021. Conform acestui protocol, orice eveniment desfășurat sub egida Craiova Capitală Culturală Europeană 2021 se va desfășura sau avea ecouri în toate cele cinci județe din Oltenia. Fiecare județ va contribui la câștigarea acestei competiții prin punerea în valoare a patrimoniilor culturale și turistice pe care le au: Portul Cultural Cetate, Castrul Roman de la Cioroiul Nou , Ansamblul 'Constantin Brâncuși', peșterile și turismul de aventură din Gorj, stațiunile balneoclimaterice din Vâlcea, **Clisura Dunării și statuia lui Decebal din Mehedinți**. Potrivit protocolului semnat, părțile s-au angajat să colaboreze în vederea susținerii candidaturii municipiului Craiova la titlul de Capitală Culturală Europeană a anului 2021 prin îmbunătățirea imaginii municipiului Craiova și a Regiunii Oltenia; realizarea de festivaluri, evenimente și spectacole ce au ca scop promovarea orașului, a regiunii și a candidaturii în vederea participării la competiția pentru titlul de Capitală Culturală Europeană a anului 2021; promovarea la nivel local, național și internațional a municipiului Craiova și a Regiunii Oltenia; realizarea unei platforme culturale comune ce va oferi o strategie culturală unitară din punct de vedere regional; realizarea de programe ce au ca scop dezvoltarea civică și socio-culturală a regiunii; colaborarea părților în ceea ce privește informarea cetățenilor Olteniei cu privire la conținutul și beneficiile programului comunitar; sprijinirea instituțiilor publice de cultură din regiune în sensul alinierii acestora la standardele europene; stimularea potențialilor parteneri privați sau publici care pot oferi suport în susținerea candidaturii.

16.2 Principiile parteneriatului din perspectiva Uniunii Europene

Comisia Europeană a adoptat în anul 2014 **Codul de conduită european privind principiul parteneriatului**, destinat să ofere un cadru pentru parteneriat, în conformitate cu cadrul juridic și instituțional al statelor membre, ținând seama de competențele naționale și regionale. Acesta reprezintă un ansamblu de reguli destinate statelor membre pentru în scopul ameliorării consultării, participării și dialogului cu partenerii (autorități publice, sindicate, organizații patronale, ONG-uri etc.) în etapele de planificare, punere în aplicare, monitorizare și evaluare a proiectelor finanțate prin intermediul fondurilor structurale și de investiții ale Uniunii Europene, respectiv Fondul european de dezvoltare regională (FEDER), Fondul social european (FSE), Fondul de coeziune (FC), Fondul european agricol pentru dezvoltare rurală (FEADR) și Fondul european pentru pescuit și afaceri maritime (FEPAM).

Codul de conduită european privind principiul parteneriatului solicită statelor membre să consolideze cooperarea între autoritățile naționale responsabile pentru cheltuirea fondurilor structurale și de investiții ale UE și partenerii de proiect, pentru a facilita schimbul de informații, de experiență, de rezultate și de bune practici în perioada de programare 2014-2020, contribuind astfel la garantarea faptului că aceste fonduri sunt cheltuite în mod eficient.

Codul de conduită, instituit prin regulament al Comisiei Europene stabilește obiective și criterii pentru punerea în aplicare unitară a principiilor parteneriatului de către statele membre pun în aplicare principiul parteneriatului. Acestea sunt obligate:

-să asigure transparența procesului de selectare a partenerilor care reprezintă autorități publice, parteneri sociali sau economici și societatea civilă, iar reprezentanții acestora vor fi numiți membri cu drepturi depline în cadrul comitetelor de monitorizare a programelor;

-să furnizeze partenerilor informații adecvate și să le acorde suficient timp, ceea ce reprezintă o condiție prealabilă pentru un proces de consultare adecvat;

-să garanteze că partenerii vor fi implicați efectiv în toate etapele procesului, începând de la pregătire și continuând pe întreg parcursul etapei de punere în aplicare, inclusiv în monitorizarea și în evaluarea tuturor programelor;

-să sprijine consolidarea capacităților partenerilor pentru îmbunătățirea competențelor și a abilităților acestora în vederea implicării lor active în proces;

-să creeze platforme pentru învățare reciprocă și schimb de bune practici și de abordări inovatoare.

Regulamentul stabilește principiile pe care trebuie să le aplice statele membre, dar le acordă acestora o mare flexibilitate în ceea ce privește organizarea detaliilor practice exacte pentru a implica partenerii relevanți în diferitele etape ale programării.

Comisia Europeană consideră că parteneriatul este unul dintre principiile-cheie ale gestionării fondurilor Uniunii Europene și presupune o cooperare strânsă a autorităților publice de la nivel național, regional și local din statele membre cu sectorul privat și cu alte părți interesate.

Până în prezent, în pofida faptului că face parte integrantă din politica de coeziune, din observațiile transmise de părțile interesate reiese că aplicarea acestuia variază foarte mult de la un stat membru la altul, depinzând în mare măsură de cultura instituțională și politică a fiecărui stat,

favorabilă sau mai puțin favorabilă consultării, participării și dialogului cu părțile interesate relevante.

16.3 Parteneriatul public-privat, instrument de colaborare pentru dezvoltarea durabilă

Implementarea strategiei de dezvoltare a județului implică o strânsă colaborare între toate entitățile de la nivel județean, reprezentanții comunităților locale, dar și cu cele de la nivel regional și național. Un parteneriat echilibrat, de lungă durată, încheiat între toți actorii sociali cu rol în dezvoltarea societății va funcționa ca un liant și va asigura coeziunea teritorială și competitivitatea.

Un rol esențial îl are, în același timp și parteneriatul public-privat, ca modalitate de colaborare între autoritățile publice și sectorul privat, respectiv organizații neguvernamentale, asociații ale oamenilor de afaceri, companii, pentru realizarea programului de măsuri și acțiuni.

În privința rezultatelor, parteneriatul constituie premisa asigurării coerenței aplicării strategiei de dezvoltare. În același timp, parteneriatul contribuie în mod esențial, la întărirea sistemului de guvernare și la dezvoltarea locală.

Identificarea partenerilor se realizează având la bază cele trei motivații generale ale unei relații de parteneriat:

- o colaborare deja existentă și obiective comune:
- o colaborare potențială și obiective comune:
- o condiționare pentru realizarea unui obiectiv sau a mai multora.

Pilonii de rezistență ai unui parteneriat trebuie stabiliți clar încă din faza de consultări în vederea încheierii unui astfel de acord. Motivația este direct proporțională cu rezultatele pe care le poate aduce: cu cât acestea sunt mai solide și mai profitabile, cu atât partenerii vor fi mai motivați și vor investi mai mult în relația lor.

Autoritățile publice, ca beneficiari ai programelor operaționale pentru perioada 2014-2020, trebuie să lucreze în cadrul unor parteneriate perfect funcționale, care să elaboreze și să implementeze proiecte integrate, cu impact real asupra dezvoltării locale, în contextul larg regional, național și european.

În acest sens transferul de bune practici din perioada anterioară de programare are o deosebită importanță, fiind recomandată continuarea parteneriatele de succes.

Parteneriatele sunt încheiate fie pe termen scurt, pentru perioada de implementare a unor proiecte specifice, fie pe termen lung, în vederea colaborării curente și respectă legile și normele aplicabile pentru respectivul domeniu.

17 Corelarea și coerența cu alte strategii și programe

Strategia județului (obiective)	Strategii europene/naționale/regionale
<p>OS.1 Dezvoltarea infrastructurii de transport rutier, feroviar, naval și a infrastructurii tehnico-edilitare pentru creșterea accesibilității, a conectivității, atractivității și siguranței județului</p>	<p>Strategii europene: Strategia Europa 2020: Obiectivul Tematic 7. promovarea sistemelor de transport durabile și eliminarea blocajelor din cadrul infrastructurilor rețelelor majore; Strategia SUERD: Pilonul A. Interconectarea regiunii Dunării, 1. Îmbunătățirea mobilității și intermodalității;</p> <p>Strategii naționale: Acordul de Parteneriat al României 2014-2020, Prioritatea Creșterea accesibilității și conectivității; Master Planul General de Transport al României 2014-2030; Strategia de Dezvoltare Teritorială a României 2014-2030 (SDTR); Strategia Națională de Dezvoltare Regională (SNDR); Programul Operațional Infrastructură Mare (POIM) 2014-2020, AP 2. Dezvoltarea unui sistem de transport multimodal, de calitate, durabil și eficient; AP 8. Sisteme inteligente și sustenabile de transport al energiei electrice și gazelor naturale; Programul Operațional Regional (POR) 2014-2020, AP 6. Îmbunătățirea infrastructurii rutiere de importanță regională; Programul Național pentru Dezvoltare Rurală (PNDR) 2014-2020, Măsura MO7 - Servicii de bază și reînnoirea satelor în zonele rurale, Sub-măsura 7.2 Investiții în crearea și modernizarea infrastructurii de bază la scară mică; Programul Interreg V-A România-Bulgaria 2014-2020, AP 1. O regiune bine conectată, Prioritatea de investiții 7b. Stimularea mobilității regionale prin conectarea nodurilor secundare și terțiare la infrastructura TEN-T, inclusiv a nodurilor multimodale și Prioritatea de investiții 7c. Dezvoltarea și îmbunătățirea unor sisteme de transport care respectă mediul, inclusiv a celor cu zgomot redus, și care au emisii reduse de carbon, inclusiv a căilor navigabile interioare și a sistemelor de transport maritim, a porturilor, a legăturilor multimodale și infrastructurilor aeroportuare, cu scopul de a promova mobilitatea durabilă la nivel regional și local; Programul IPPA de Cooperare Transfrontalieră România-Republica Serbia, AP 3. Mobilitate și accesibilitate sustenabilă, Măsuri: Mobilitatea, infrastructura și serviciile de transport și Infrastructura de utilități publice</p>

	<p>Strategii regionale:</p> <p>Planul de Dezvoltare Regională Sud-Vest 2014-2020, Prioritatea Regională 2. Modernizarea și dezvoltarea infrastructurii regionale, DI 2.1 Modernizarea infrastructurii de transport, inclusiv cea transfrontalieră;</p> <p>Strategia de Dezvoltare Teritorială Integrată a Microregiunii "Oltenia de Sub Munte";</p> <p>Strategia de Dezvoltare Teritorială Integrată a Microregiunii "Oltenia Danubius";</p> <p>Dezvoltarea urbană la nivel regional (Sud-Vest Oltenia).</p>
<p>OS.2 Creșterea competitivității mediului economic prin sprijinirea întreprinderilor pentru crearea de noi locuri de muncă, dezvoltarea parteneriatelor public-privat și colaborarea cu mediul academic</p>	<p>Strategii europene:</p> <p>Strategia Europa 2020, Obiectivul tematic 1. Cercetare și inovare; OT 2. Tehnologiile informației și comunicării; OT 8. Ocupare și facilitarea mobilității forței de muncă;</p> <p>Strategia SUERD, Pilonul C. Creșterea prosperității în regiunea Dunării, 8. Sprijinirea competitivității întreprinderilor, inclusiv dezvoltarea clusterelor.</p> <p>Strategii naționale:</p> <p>Acordul de Parteneriat al României 2014-2020, Prioritatea Îmbunătățirea calității vieții pentru comunitățile locale și regionale, pentru ca regiunile României să devină mai atractive pentru locuit, pentru petrecerea timpului liber, pentru investiții și muncă;</p> <p>Strategia de Dezvoltare Teritorială a României 2014-2030 (SDTR);</p> <p>Strategia Națională de Dezvoltare Regională (SNDR) 2014-2020;</p> <p>Strategia Națională de Competitivitate (SNC) 2014-2020;</p> <p>Strategia Națională de Cercetare, Dezvoltare și Inovare 2014-2020;</p> <p>Strategia Națională pentru IMM-uri 2014-2020;</p> <p>Strategia Guvernamentală pentru dezvoltarea sectorului întreprinderilor mici și mijlocii și îmbunătățirea mediului de afaceri din România - Orizont 2020;</p> <p>Programul Operațional Regional (POR) 2014-2020: AP 1.Promovarea transferului tehnologic și AP 2. Îmbunătățirea competitivității întreprinderilor mici și mijlocii;</p> <p>Programul Operațional Competitivitate</p> <p>Programul Operațional Capital Uman 2014-2020 (POCU):</p> <p>Programul Operațional Pescuit și Afaceri Maritime (POPAM) 2014-2020: PUI 4. Creșterea gradului de ocupare a forței de muncă și sporirea coeziunii teritoriale;</p> <p>Programul Interreg V-A România-Bulgaria 2014-2020,</p>

	<p>AP 4. O regiune calificată și inclusivă; Programul IPPA de Cooperare Transfrontalieră România-Republica Serbia, AP 1. Promovarea ocupării forței de muncă și consolidarea serviciilor de bază pentru o creștere inclusivă, Măsura: Ocuparea forței de muncă și mobilitatea muncii;</p> <p>Strategii regionale: Planul de Dezvoltare Regională Sud-Vest 2014-2020, Prioritatea Regională 1. Creșterea competitivității economice a regiunii, DI 1.1 Dezvoltarea infrastructurii de afaceri; DI 1.2 Consolidarea cercetării, dezvoltării tehnologice și inovării; DI 1.3 Creșterea competitivității IMM-urilor; DI 1.4 Reducerea decalajului informațional în regine; Strategia de Dezvoltare Teritorială Integrată a Microregiunii "Oltenia de Sub Munte"; Strategia de Dezvoltare Teritorială Integrată a Microregiunii "Oltenia Danubius"; Dezvoltarea urbană la nivel regional (Sud-Vest Oltenia).</p>
<p>OS.3 Întărirea capacității administrative, prin dezvoltarea resurselor umane în administrația publică, prin îmbunătățirea serviciilor publice și prin promovarea parteneriatelor la nivel județean</p>	<p>Strategii europene: Strategia Europa 2020, OT 2. Tehnologiile informației și comunicării; OT 10. Educație, dezvoltarea de competențe și învățarea pe tot parcursul vieții; OT 11. Consolidarea capacității instituționale și o administrație publică eficientă; Strategia SUERD, Pilonul C. Creșterea prosperității în regiunea Dunării, 9. Investiția în oameni și capacități; Pilonul D. Consolidarea regiunii Dunării, 10. Ameliorarea capacității instituționale și a cooperării, 11. Promovarea securității și soluționarea problemelor legate de criminalitatea organizată și de infracțiuni grave;</p> <p>Strategii naționale: Acordul de Parteneriat al României 2014-2020, Prioritatea Promovarea parteneriatelor rural-urbane; Programul Operațional Capacitate Administrativă (POCA): AP 1. Administrație publică și sistem judiciar eficiente, AP 2. Administrație și sistem judiciar accesibile și transparente; Programul Operațional Capital Uman (POCU) 2014-2020; Programul Interreg V-A România-Bulgaria 2014-2020, AP 5. O regiune eficientă;</p> <p>Strategii regionale: Planul de Dezvoltare Regională Sud-Vest Oltenia 2014-2020, Prioritatea Regională 2. Modernizarea și</p>

	dezvoltarea infrastructurii regionale, DI 2.6 Dezvoltarea capacității administrative
OS.4 Îmbunătățirea infrastructurii și a calității serviciilor de educație pentru creșterea ratei participării populației în sistemul de învățământ și de formare profesională, a serviciilor de sănătate și a servicii sociale pentru combaterea sărăciei, promovarea incluziunii sociale	<p>Strategii europene:</p> <p>Strategia Europa 2020, OT 9. Incluziune socială și combaterea sărăcie; OT 10. Educație, dezvoltarea de competențe și învățarea pe tot parcursul vieții;</p> <p>Strategii naționale:</p> <p>Acordul de Parteneriat al României 2014-2020, Prioritatea Acces echitabil la servicii de interes general - promovarea incluziunii sociale a comunităților marginalizate;</p> <p>Strategia de Dezvoltare Teritorială a României 2014-2030 (SDTR);</p> <p>Strategia Națională de Dezvoltare Regională (SNDR) 2014-2020;</p> <p>Strategia Națională de Sănătate 2014-2020;</p> <p>Strategia Națională pentru Promovarea Incluziunii Sociale și Combaterea Sărăciei;</p> <p>Strategia educației și formării profesionale din România pentru perioada 2014-2020;</p> <p>Programul Operațional Regional (POR) 2014-2020, AP 4. Sprijinirea dezvoltării urbane durabile; AP 8. Dezvoltarea infrastructurii sanitare și sociale; AP 9. Sprijinirea regenerării economice și sociale a comunităților defavorizate din mediul urban; AP 10. Îmbunătățirea infrastructurii educaționale;</p> <p>Programul Operațional Capital Uman (POCU) 2014-2020;</p> <p>Programul Operațional Ajutorarea Persoanelor Defavorizate 2014-2020;</p> <p>Programul Național pentru Dezvoltare Rurală (PNDR) 2014-2020, MO7 - Servicii de bază și reînnoirea satelor în zonele rurale, Sub-măsura 7.2 Investiții în crearea și modernizarea infrastructurii de bază la scară mică: Infrastructura educațională și Infrastructura socială;</p> <p>Programul Interreg V-A România-Bulgaria 2014-2020, AP 4. O regiune calificată și inclusivă;</p> <p>Programul IPPA de Cooperare Transfrontalieră România-Republica Serbia, AP 1. Promovarea ocupării forței de muncă și consolidarea serviciilor de bază pentru o creștere inclusivă;</p> <p>Strategii regionale:</p> <p>Planul de Dezvoltare Regională Sud-Vest Oltenia 2014-2020, Prioritatea Regională 2: Modernizarea și dezvoltarea infrastructurii regionale, DI 2.2 Infrastructura de sănătate și pentru situații de urgență, DI 2.3 Îmbunătățirea infrastructurii educaționale, DI 2.4 Modernizarea</p>

	<p>infrastructurii sociale; Prioritatea regională 5. Dezvoltarea resurselor umane în sprijinul unei ocupări durabile și a incluziunii sociale, DI 5.1 Investiții în educație, competențe și învățământ bazat pe rezultate, 5.2 Ocupare și mobilitate pe piața forței de muncă, 5.3 Incluziune socială și combaterea sărăciei;</p> <p>Strategia de Dezvoltare Teritorială Integrată a Microregiunii "Oltenia de Sub Munte";</p> <p>Strategia de Dezvoltare Teritorială Integrată a Microregiunii "Oltenia Danubius";</p> <p>Dezvoltarea Urbană la Nivel Regional (Sud-Vest Oltenia);</p> <p>Planul Regional de Acțiune pentru dezvoltarea Învățământului profesional și tehnic Regiunea Sud-Vest Oltenia 2014-2020 (PRAI);</p>
<p>OS.5 Valorificarea eficientă și durabilă a patrimoniului natural prin crearea / modernizarea infrastructurilor necesare, precum și prin implementarea unor măsuri de protecție a mediului, utilizarea eficientă a energiilor regenerabile și de prevenire a riscurilor de mediu, pentru crearea de noi oportunități de creștere economică durabilă și de creștere a calității vieții.</p>	<p>Strategii europene:</p> <p>Strategia Europa 2020, OT 4. Trecerea la o economie cu emisii scăzute de carbon; OT 5. Adaptarea la schimbările climatice și prevenirea și gestionarea riscului; OT 6. Protecția mediului și utilizarea eficientă a resurselor;</p> <p>Strategia SUERD, Pilonul A. Interconectarea regiunii Dunării, 2. Încurajarea energiilor durabile; Pilonul B. Protecția mediului în regiunea Dunării, 5. Gestionarea riscurilor de mediu, 6. Conservarea biodiversității, a peisajelor și a calității aerului și solurilor;</p> <p>Strategii naționale:</p> <p>Acordul de Parteneriat al României 2014-2020, Prioritatea Îmbunătățirea calității vieții pentru comunitățile locale și regionale, pentru ca regiunile României să devină mai atractive pentru locuit, pentru petrecerea timpului liber, pentru investiții și muncă;</p> <p>Strategia Națională privind Schimbările Climatice;</p> <p>Strategia Națională de Gestionare a Deșeurilor pentru 2014-2020;</p> <p>Strategia Națională și Planului național de acțiune privind gestionarea siturilor contaminate;</p> <p>Strategia Națională și Planului național de acțiune pentru conservarea biodiversității pentru 2013-2020;</p> <p>Strategia în domeniul Culturii și Patrimoniului pentru 2014-2020;</p> <p>Strategia Națională de Prevenire a Situațiilor de Urgență;</p> <p>Strategia Națională de Management al Riscului la Inundații pe termen mediu și lung, elaborată ținându-se seama de dispozițiile Directivei 2007/60/CE privind evaluarea și gestionarea riscurilor de inundații;</p> <p>Planurile de management ale bazinelor hidrografice</p>

(pentru cele 11 bazine hidrografice din România) elaborate de Administrația Națională „Apele Române”, în conformitate cu dispozițiile Directivei 2000/60/CE;

Strategia de Dezvoltare Teritorială a României 2014-2030 (SDTR);

Strategia Națională de Dezvoltare Regională (SNDR) 2014-2020;

Programul Operațional Regional (POR) 2014-2020, AP 3. Sprijinirea tranziției către o economie cu emisii scăzute de carbon; AP 4. Sprijinirea dezvoltării urbane durabile; AP 5. Îmbunătățirea mediului urban și conservarea, protecția și valorificarea durabilă a patrimoniului cultural;

Programul Operațional Infrastructura Mare (POIM), AP 3. Dezvoltarea infrastructurii de mediu în condiții de management eficient al resurselor, AP 4. Protecția mediului prin măsuri de conservare a biodiversității, monitorizarea calității aerului și decontaminare a siturilor poluate istoric, AP 5. Promovarea adaptării la schimbările climatice, prevenirea și gestionarea riscurilor; AP 7. Creșterea eficienței energetice la nivelul sistemului centralizat de termoficare în orașele selectate;

Programul Național pentru Dezvoltare Rurală (PNDR) 2014-2020: MO7 - Servicii de bază și reînnoirea satelor în zonele rurale, Sub-măsura 7.6 Investiții asociate cu protejarea patrimoniului cultural;

Programul Interreg V-A România-Bulgaria 2014-2020, AP 2. O regiune verde, AP 3. O regiune sigură;

Programul IPPA de Cooperare Transfrontalieră România-Republica Serbia, AP 2. Protecția mediului și managementul riscurilor;

Strategii regionale:

Planul de Dezvoltare Regională Sud-Vest Oltenia 2014-2020, Prioritatea Regională 2. Modernizarea și dezvoltarea infrastructurii regionale, DI 2.5 Reabilitarea zonelor urbane (inclusiv eficiența energetică, zone verzi, moșteniri culturale și istorice, sport și activități recreative, parcări, zone pietonale, control trafic, parcuri); Prioritatea regională 3. Dezvoltarea turismului, valorificarea patrimoniului natural și a moștenirii cultural-istorice, DI 3.1 Conservarea, protecția și valorificarea patrimoniului natural și cultural al regiunii; Prioritatea regională 6. Creșterea eficienței energetice și protecția mediului, DI 6.1 Îmbunătățirea eficienței energetice în sectorul public și privat și utilizarea energiei regenerabile; DI 6.2 Modernizarea infrastructurii de mediu; DI 6.3 Promovarea adaptării la schimbările climatice, prevenirea și gestionarea riscurilor;

Strategia de Dezvoltare Teritorială Integrată a

	<p>Microregiunii "Oltenia de Sub Munte"; Strategia de Dezvoltare Teritorială Integrată a Microregiunii "Oltenia Danubius"; Dezvoltarea Urbană la Nivel Regional (Sud-Vest Oltenia);</p>
<p>OS.6 Creșterea atractivității județului ca destinație turistică prin promovarea, dezvoltarea și modernizarea eco și agro-turismului și creșterea calității serviciilor turistice oferite</p>	<p>Strategii europene:</p> <p>Strategia Europa 2020, OT 6. Protecția mediului și utilizarea eficientă a resurselor; Strategia SUERD, Pilonul A. Interconectarea regiunii Dunării, 3. Promovarea culturii și a turismului, a contactelor directe între oameni;</p> <p>Strategii naționale:</p> <p>Acordul de Parteneriat al României 2014-2020, Prioritatea Îmbunătățirea calității vieții pentru comunitățile locale și regionale, pentru ca regiunile României să devină mai atractive pentru locuit, pentru petrecerea timpului liber, pentru investiții și muncă;; Strategia Națională de Dezvoltare Regională (SNDR) 2014-2020; Strategia de Dezvoltare Teritorială a României 2014-2030 (SDTR); Masterplanul pentru dezvoltarea turismului național 2007-2026; Masterplanul pentru dezvoltarea turismului balnear 2009; Strategia națională pentru dezvoltarea ecoturismului în România 2009; Programul Operațional Regional (POR) 2014-2020, AP 5. Îmbunătățirea mediului urban și conservarea, protecția și valorificarea durabilă a patrimoniului cultural și AP 7. Diversificarea economiilor locale prin dezvoltarea durabilă a turismului; Programul IPPA de Cooperare Transfrontalieră România-Republica Serbia, AP 4 Atractivitate pentru turism sustenabil;</p> <p>Strategii regionale:</p> <p>Planul de Dezvoltare Regională Sud-Vest Oltenia 2014-2020, Prioritatea Regională 3. Dezvoltarea turismului, valorificarea patrimoniului natural și a moștenirii cultural-istorice, DI 3.2 Crearea/modernizarea infrastructurii de turism în vederea creșterii atractivității regiunii; Strategia de Dezvoltare Teritorială Integrată a Microregiunii "Oltenia de Sub Munte"; Strategia de Dezvoltare Teritorială Integrată a Microregiunii "Oltenia Danubius";</p>

	Dezvoltarea Urbană la Nivel Regional (Sud-Vest Oltenia);
<p>OS.7 Modernizarea sectorului agricol și piscicol și diversificarea activităților rurale cu activități complementare agriculturii și pisciculturii, creșterea calității vieții în zonele rurale prin dezvoltarea infrastructurii și îmbunătățirea serviciilor de bază pentru economia și populația rurală, în vederea unei dezvoltări durabile a județului și diminuării disparităților dintre mediul urban și rural</p>	<p>Strategii europene: Strategia Europa 2020, OT 3. Competitivitatea întreprinderilor mici și mijlocii; OT 8. Ocupare și facilitarea mobilității forței de muncă; OT 9. Incluziune socială și combaterea sărăciei;</p> <p>Strategii naționale: Acordul de Parteneriat al României 2014-2020, Prioritatea Promovarea parteneriatelor rural-urbane; Strategia Națională de Dezvoltare Regională (SNDR) 2014-2020; Strategia de Dezvoltare Teritorială a României 2014-2030 (SDTR); Programul Național pentru Dezvoltare Rurală (PNDR) 2014-2020: M04 Investiții în active fizice, M06 Dezvoltarea exploatațiilor și a întreprinderilor, M07 - Servicii de bază și reînnoirea satelor în zonele rurale, M08 Investiții în dezvoltarea zonelor forestiere și ameliorarea viabilității pădurilor, M09 Înființarea grupurilor de producători, M10 Agricultură ecologică, M16 – Cooperare, M19 - Dezvoltarea locală a LEADER; Programul Operațional Pescuit și Afaceri Maritime (POPAM) 2014-2020: PU1 Promovarea pescuitului durabil din punctul de vedere al mediului, eficient din punctul de vedere al utilizării resurselor, inovator, competitiv și bazat pe cunoaștere, PU2. Stimularea acvaculturii durabile din punctul de vedere al mediului, eficiente din punctul de vedere al utilizării resurselor, inovatoare, competitive și bazate pe cunoaștere, PU3. Încurajarea punerii în aplicare a PCP (Politica Comună în domeniul Pescuitului), PU4. Creșterea gradului de ocupare a forței de muncă și sporirea coeziunii teritoriale, PU5. Stimularea comercializării și a prelucrării, PU6. Stimularea punerii în aplicare a politicii maritime integrate;</p> <p>Strategii regionale: Planul de Dezvoltare Regională Sud-Vest Oltenia 2014-2020, Prioritatea Regională 4. Dezvoltare rurală durabilă și modernizarea agriculturii și a pescuitului, DI 4.1 Modernizarea și creșterea viabilității exploatațiilor agricole; DI 4.2 Infrastructura rurală - servicii de bază și reînnoirea satelor; DI 4.3 Promovarea creării și dezvoltării IMM; DI 4.4 Promovarea anumitor sectoare cu nevoi specifice; Strategia de Dezvoltare Teritorială Integrată a Microregiunii "Oltenia Danubius";</p>

<p>OS.8 Intensificarea cooperării transfrontaliere, prin valorificarea durabilă a potențialului uman, material și a resurselor de mediu existente în zonele de graniță</p>	<p>Strategii europene:</p> <p>Strategia Europa 2020: OT 3. Competitivitatea întreprinderilor mici și mijlocii; OT 5. Adaptarea la schimbările climatice și prevenirea și gestionarea riscului; OT 6. Protecția mediului și utilizarea eficientă a resurselor; OT 8. Ocupare și facilitarea mobilității forței de muncă; OT 9. Incluziune socială și combaterea sărăciei; OT 10. Educație, dezvoltarea de competențe și învățarea pe tot parcursul vieții; OT 11. Consolidarea capacității instituționale și o administrație publică eficientă;</p> <p>Strategia SUERD, Pilonul A. Interconectarea regiunii Dunării; Pilonul B. Protejarea mediului în regiunea Dunării; Pilonul C. Creșterea prosperității în regiunea Dunării; Pilonul D. Consolidarea regiunii Dunării;</p> <p>Strategii naționale:</p> <p>Programul Interreg V-A România-Bulgaria 2014-2020, AP 2. O regiune verde; AP 3. O regiune sigură; AP 4. O regiune calificată și incluzivă; AP 5. O regiune eficientă;</p> <p>Programul IPPA de Cooperare Transfrontalieră România-Republica Serbia, AP 1. Promovarea ocupării forței de muncă și consolidarea serviciilor de bază pentru o creștere inclusivă; AP 2. Protecția mediului și managementul riscurilor; AP 4 Atractivitate pentru turism sustenabil;</p> <p>Strategii regionale:</p> <p>Planul de Dezvoltare Regională Sud-Vest Oltenia.</p>
--	---

18 Domenii prioritare și propuneri de acțiuni sinergice

Direcțiile strategice de intervenție, stabilite în urma analizei stadiului actual de dezvoltare a județului și evaluării potențialului existent în contextul oportunităților de finanțare pentru perioada de programare 2014-2020, sunt în concordanță cu domeniile de dezvoltare identificate:

1. Dezvoltarea economiei locale
2. Dezvoltarea infrastructurii de bază (apă, electricitate, canalizare, căi de transport) și accesul neîngrădit al populației și consumatorilor locali la aceasta
3. Protecția mediului
4. Creșterea standardului de viață, reducerea sărăciei
5. Îmbunătățirea accesului la serviciile medicale, educaționale, sociale și culturale

Aceste domenii de dezvoltare sunt în concordanță cu direcțiile strategice propuse pentru perioada 2014-2020 și sunt cele în care vor fi planificate investiții substanțiale și vor fi dezvoltate proiecte, astfel încât să poată fi obținute cele mai valoroase rezultate și cel mai puternic impact din punct de vedere economic și social.

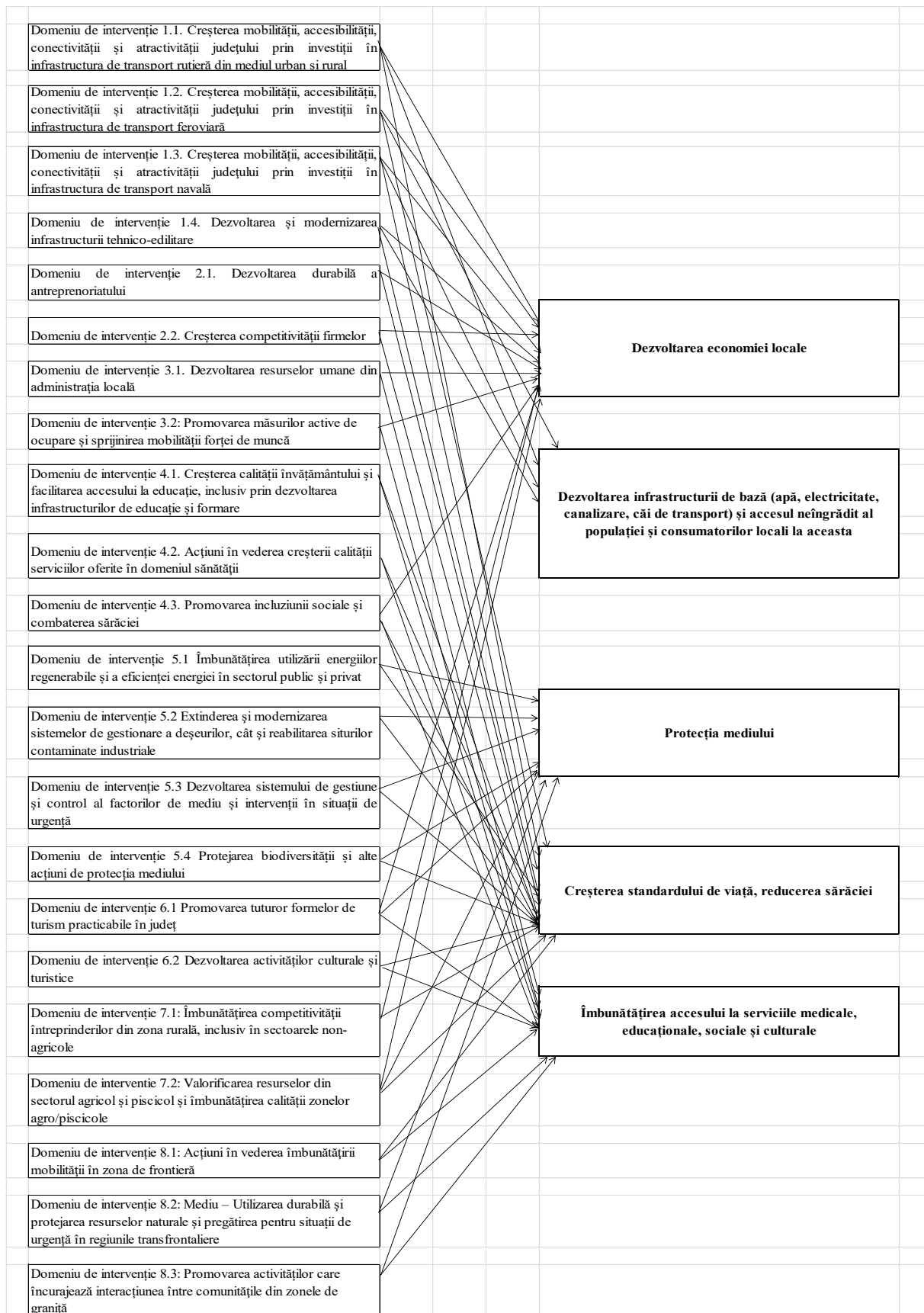
Obiectivul general și obiectivele specifice sunt în strânsă corelare cu domeniile de dezvoltare la nivel local. Domeniile de intervenție și operațiunile orientative propuse vor contribui în mod semnificativ la îmbunătățirea competitivității pe termen lung a județului și la dezvoltarea durabilă, care reprezintă efectul sinergic al sistemelor tehnico-economice, antreprenoriale și de mediu.

Fiecare tip de intervenție răspunde la cel puțin 2 domenii de dezvoltare (vezi figura 18.1), astfel încât este creat un cadru flexibil pentru a asigura o mai mare coerență și o mai bună orientare a politicilor și va favoriza implicarea activă, inclusiv cea financiară, a tuturor factorilor interesați.

Principiile care vor sta la baza tuturor activităților desfășurate vor fi:

- principiul responsabilității;
- principiul eficienței și eficacității tehnico-economice în exploatarea resurselor;
- principiul inovației;
- principiul concurenței și al liberei inițiative.

Figura 18.1 Corelarea domeniilor de dezvoltare - priorități



Realizarea fiecărei activități propuse va avea un rezultat de sine-stătător, însă va contribui în același timp la atingerea obiectivelor specifice și a obiectivului general, susținându-se reciproc și asigurând astfel efectul sinergic al întregului demers.

Proiectele integrate, parteneriatele, optimizarea alocării resurselor, vor asigura deasemenea convergența acțiunilor spre același rezultat și atingerea țintelor propuse, astfel încât în anul 2020 județul să aibă un grad de competitivitate ridicat și calitatea vieții să fie substanțial îmbunătățită.

19 Implementare, monitorizare, evaluare

Implementarea strategiei de dezvoltare a județului presupune efortul și implicarea Consiliului Județean alături de toți actorii interesați din județ.

Finanțarea activităților se va putea realiza din următoarele surse:

- bugetul de stat;
- bugetul local;
- fonduri externe rambursabile și nerambursabile, în condițiile legii;
- alte surse de finanțare în conformitate cu legislația în vigoare (de ex: donații, sponsorizări, alte contribuții).

Activitățile Consiliului Județean vor fi punctuale, pentru rezolvarea problemelor curente, dar mai ales se vor concentra pe proiecte de anvergură, integrate, care să atingă rezultatele asumate prin strategie. Vor fi încurajate proiectele dezvoltate în parteneriat, pe baza relațiilor anterior stabilite, însă nu vor fi neglijate și noi parteneriate, având în vedere că soluțiile la problemele identificate nu pot fi generate de o singură instituție sau organizație, ci implică o serie de măsuri succesive și complementare. Coordonarea proiectelor și atingerea țintelor asumate de obiective intră în responsabilitatea Consiliului Județean, dar aportul partenerilor este esențial în atingerea rezultatelor preconizate.

Implementarea strategiei depinde în cea mai mare măsură de procesul de planificare bazat pe prioritizarea nevoilor locale și vor avea în vedere resursele materiale și umane disponibile.

În aceste condiții, **monitorizarea** va avea drept scop atât aprecierea gradului de realizare al activităților propuse prin strategie, per ansamblu, cât și fundamentarea eventualelor revizuri și modificări ale direcțiilor strategice de dezvoltare, obiectivelor, domeniilor de intervenție și activităților.

Monitorizarea planului de acțiune va viza, implicit, implementarea strategiei la etapa respectivă, va fi analizat gradul de îndeplinire al indicatorilor, vor fi identificate cauzele eventualelor insuccese, precum și necesitatea unor acțiuni corective pentru îmbunătățirea performanței operaționale. Procesul de monitorizare va permite analiza impactului politicilor adoptate și redefinirea priorităților, în funcție de realitățile decelate și evoluția nevoilor sociale.

Pentru monitorizarea activităților se vor utiliza sistemele interne de raportare, incluzând rapoarte periodice, pe 3 niveluri:

- **monitorizarea generală** - va fi realizată de către instituția care a generat procesul de planificare, respectiv Consiliul Județean;

- **monitorizarea sectorială** - care se va realiza de către aparatul de specialitate al CJ, pe domenii de competență;

- **monitorizarea la nivel de proiecte** - va fi responsabilitatea coordonatorilor echipelor de implementare a proiectelor, desemnați la nivelul instituțiilor beneficiare.

Procesul de monitorizare va cuprinde 2 etape intermediare în anii 2016 și 2018 și o etapă finală, în anul 2020, având rolul de a ajuta la o mai bună direcționare a implementării strategiei de dezvoltare și pentru a desprinde lecții utile pentru viitoarele exerciții de planificare.

Evaluarea modului de implementare al strategiei se va realiza după finalizarea perioadei de referință și va presupune 2 modalități de lucru:

- autoevaluare - în funcție de modul de realizare a rezultatelor și în funcție de indicatorii de performanță stabiliți;

- evaluare externă - va fi realizată de o organizație externă care va asigura imparțialitatea și obiectivitatea procesului. Consiliul Județean va analiza oportunitatea unei astfel de evaluări în funcție de rezultatele monitorizărilor.

Rezultatele evaluării vor asigura continuitate în privința conturării și evidențierii în perspectivă a obiectivelor strategice, determinând elaborarea unei strategii fezabile și viabile.

20 Concluzii

Strategia de dezvoltare a județului pentru perioada 2014 – 2020 este fundamentată pe 3 piloni principali:

- analiza stadiului actual de dezvoltare socio-economică, concretizată în analiza SWOT;
- domeniile de dezvoltare în corelare cu potențialul existent;
- oportunitățile de finanțare pentru perioada de programare 2014-2020.

Implementarea strategiei va contribui pe termen lung la îmbunătățirea standardului de viață al locuitorilor și creșterea competitivității județului, valorificând patrimoniul și gestionând responsabil toate resursele disponibile, contribuind în acest fel la apropierea județului, regiunii și țării de Europa.

Domeniile de intervenție și activitățile subsumate acestora vizează valorificarea punctelor tari și îmbunătățirea punctelor slabe identificate, integrând direct cerințele de dezvoltare durabilă a teritoriului pe termen lung, respectiv:

- Dezvoltarea infrastructurii de transport rutier, feroviar, naval și a infrastructurii tehnico-edilitare pentru creșterea mobilității, accesibilității, conectivității, atractivității și siguranței județului;
- Creșterea competitivității mediului economic prin sprijinirea întreprinderilor pentru crearea de noi locuri de muncă, dezvoltarea parteneriatelor public-privat și colaborarea cu mediul academic;
- Întărirea capacității administrative și operaționale de intervenție, prin dezvoltarea resurselor umane din administrația publică locală, prin îmbunătățirea serviciilor publice și prin promovarea parteneriatelor la nivel județean;
- Îmbunătățirea infrastructurii și a calității serviciilor de educație pentru creșterea ratei participării populației în sistemul de învățământ și de formare profesională, a serviciilor de sănătate și a servicii sociale pentru combaterea sărăciei, promovarea incluziunii sociale;
- Valorificarea eficientă și durabilă a patrimoniului natural prin crearea / modernizarea infrastructurilor necesare, precum și prin implementarea unor măsuri de protecție a mediului și de prevenire a riscurilor de mediu, pentru crearea de noi oportunități de creștere economică durabilă și de creștere a calității vieții;
- Creșterea atractivității județului ca destinație turistică prin promovarea, dezvoltarea și modernizarea eco și agro-turismului și creșterea calității serviciilor turistice oferite;

- Modernizarea sectorului agricol și piscicol și diversificarea activităților rurale cu activități complementare agriculturii și pisciculturii, creșterea calității vieții în zonele rurale prin dezvoltarea infrastructurii și îmbunătățirea serviciilor de bază pentru economia și populația rurală, în vederea unei dezvoltări durabile a județului și diminuării disparităților dintre mediul urban și rural
- Intensificarea cooperării transfrontaliere, prin valorificarea durabilă a potențialului uman, material și a resurselor de mediu existente în zonele de graniță.

Județul Mehedinți beneficiază de o serie de puncte forte care pot fi puse în valoare prin direcțiile strategice propuse:

-poziția geografică unică în regiune, punctată de prezența fluviului Dunărea ca graniță naturală cu Serbia și Bulgaria, ceea ce îi conferă un semnificativ avantaj economic și de accesibilitate;

-varietatea reliefului și disponibilitatea resurselor naturale conferă un avantaj incontestabil pentru diferite domenii de activitate, cu potențial de dezvoltare pentru mediul de afaceri;

-potențial turistic natural și antropic și patrimoniu etno-cultural extrem de valoros, care printr-o valorificare adecvată, pot contribui la dezvoltarea economică a județului;

-potențial de dezvoltare a antreprenoriatului, mai ales în mediul rural, unde procentul de populație tânără este mai ridicat;

-parteneriate funcționale cu entități din țările vecine Serbia și Bulgaria, care pot fi valorificate la un nivel mai înalt, în cadrul unor noi proiecte.

Perioada de programare 2014-2020 poate oferi județului Mehedinți posibilitatea de a valoriza noi oportunități economice și investiționale care vor valorifica aceste puncte tari și vor contribui la atingerea obiectivelor specifice stabilite prin prezenta strategie.

21 Portofoliul de proiecte

La nivelul județului Mehedinți portofoliul de proiecte este constituit la momentul actual pe baza obiectivelor specifice, priorităților și domeniilor de intervenție identificate pentru perioada de programare 2014 – 2020 și cuprinde proiecte aflate în stadiul de idee, dar și proiecte în pregătire, pentru care au fost realizate documentațiile:

Nr. crt.	Titlul proiectului	Inițiator/ Posibili parteneri	Observații
1	Reabilitarea sistemului de înștiințare, avertizare și alarmare a populației din județ	CJ Mehedinți	Studiu de fezabilitate în curs de elaborare
2	Realizarea hărților de risc la nivelul județului	CJ Mehedinți	
3	Reabilitarea Spitalului Județean	CJ Mehedinți	Serviciul de elaborare studiu de fezabilitate în curs de contractare
4	Reabilitare stații epurare spitale	CJ Mehedinți	Serviciul de elaborare studiu de fezabilitate în curs de contractare
5	Înființare tabără modulară pentru pregătirea de intervenție a populației în caz de dezastre natural	CJ Mehedinți	Parteneriat cu ISU Mehedinți
6	Realizarea unui sistem de telemedicină la nivelul regiunii Oltenia	CJ Mehedinți	
7	Reabilitarea unui tronson de 25,700 km: DJ 562 Gruia (DN 56C) – Rogova; se va continua traseul pe DJ 563 (intersecția DN56A) – Pungghina – Drincea – Oprisor (16,00 km) apoi cu DJ 661A (intersecția cu DJ563) – Bălăcița (suprapunere cu DJ 606 executat pe POR 2007 – 2013) – Gvardenița – Bîcleș - Plopi (suprapunerea cu DJ 606 A) 34, 812 km,	CJ Mehedinți	

	tronsonul 606A intersecția DJ561 A – Plopi – DJ 561A – 4,050 km; culoarul va continua cu DJ561A(intersecția 606A spre Izvorâl) – Boceni – Tîmna – DN 67 – 8,150 km, - suprapunerea cu DN 67A în Strehaia, până la intersecția cu DJ 607 – Cârțeni – Grozești - Șușița – Păsărani – limită județul Gorj - 18,532 km		
8	Reabilitarea Palatului Baroc (Muzeul de Artă) Drobeta Turnu Severin	CJ Mehedinți	Serviciul de reactualizare studiu de fezabilitate în curs de contractare
9	Punerea în valoare a vestigiilor și a tezaurului Muzeului Regiunii Porților de Fier”	CJ Mehedinți	
10	Amenajare spații verzi Muzeul Regiunii Porților de Fier	CJ Mehedinți	Serviciul de reactualizare studiu de fezabilitate în curs de contractare
11	Cercetare, conservare și restaurare amfiteatru roman	CJ Mehedinți	ANULAT
12	Reabilitarea a 6 km tronson drum Cireșu – Bunoaica	CJ Mehedinți	Serviciul de elaborare studiu de fezabilitate în curs de contractare
13	Punerea în valoare a cadrului natural Peștera Topolnița și reabilitare drum Jupânești Marga	CJ Mehedinți	
14	Reabilitarea și amenajarea Peșterii Balta	CJ Mehedinți	
15	Înființarea unei tabere de cercetași	CJ Mehedinți	
16	Semnalizare rutieră Eșelnița	CJ Mehedinți Primăria Eșelnița	
17	Reabilitarea unui tronson de drum de aproximativ 25 km: Ilovăț (DJ 671A) – Dâlbocița – Firizu (7 km), Firizu – Cerna Vîrf – intersecția cu DJ 67 (10.9 km), Nadanova (DJ 670) – Isverna (DC 50) (6,05 km)	CJ Mehedinți	
18	Reabilitarea unui tronson de 17, 560 km drum – Cerneți (km 2+050) – până la intersecția cu DC 21 (4,55 km) – Valea Copcii – Husnicioara – Peri – Prunișor (DN6), mai puțin 3 km în zona Husnicioara	CJ Mehedinți	

19	Consolidare și modernizare tronson drum Crăguiești – Ilovăț (6 km) și Ilovăț - Bala de Sus (17,900 km)	CJ Mehedinți	Serviciul de reactualizare studiu de fezabilitate în curs de contractare
20	Culoarul SUERD 58,586 km, structurat : <ul style="list-style-type: none"> • DJ 607C DN 6 – Ilovița – Bahna – Cireșu – Podeni – Malarișca – Balta – DJ 670 – 37, 236 km • Suprapunere cu DJ 670 între Balta – Marga – intersecția cu DJ 607 B; • Marga (DJ607 B) – Godeanu – Bîlvănești – Bobaița – Malovăț - (DN 67) – 21, 350. 	CJ Mehedinți	
21	Consolidarea și reabilitarea termică a imobilelor instituțiilor publice din subordinea Consiliului Județean Mehedinți	CJ Mehedinți	
22	Îmbunătățirea capacității administrative a CJ prin formarea personalului în domeniul Managementului calității și implementării sistemelor de calitate	CJ Mehedinți	
23	Dezvoltarea abilităților și cunoștințelor personalului CJ Mehedinți în vederea optimizării serviciilor orientate către cetățean	CJ Mehedinți	
24	Stabilirea serviciilor publice a fiecărui UAT din Județul Mehedinți și prezentarea acestora sub o interfață comună accesibilă	CJ Mehedinți	
25	Implementarea și monitorizarea planului de management al Geoparcului Platoul Mehedinți	Direcția Administrarea Geoparcului Platoul Mehedinți CJ Mehedinți	
26	Întărirea capacității administrative a entităților cu atribuții în domeniul protecției mediului	AJPM Mehedinți/ CJ Mehedinți	
27	Dezvoltarea unei rețele transfrontaliere în domeniul protejării biodiversității	AJPM Mehedinți/ CJ Mehedinți	
28	Prevenirea și gestionarea comună a situațiilor de urgență din zona transfrontalieră România- Bulgaria	ISU Mehedinți/ CJ Mehedinți	
29	Educația culturală a minorităților prin story-telling	Muzeul Regiunii Porțile de Fier	

		CJ Mehedinți Asociația Comunității Eșelnița Cazanele Dunării Asociația Partener pentru Dezvoltare Șvinița Centrul Cultural ”Nichita Stănescu” Asociația Națională de Turism Rural, Ecologic și Cultural- filiala Mehedinți	
30	”Povestea merge mai departe...”	Muzeul Regiunii Porțile de Fier Asociația Comunității Eșelnița Cazanele Dunării Centrul Cultural ”Nichita Stănescu” Asociația Mod for Life	
31	Tezaurul cultural al minorităților pentru Europa	Muzeul Regiunii Porțile de Fier Asociația Comunității Eșelnița Cazanele Dunării Asociația Partener pentru Dezvoltare Șvinița Centrul Cultural ”Nichita Stănescu” Asociația Națională de Turism Rural, Ecologic și Cultural- filiala Mehedinți	
32	Construcția unui port turistic în arealul municipiului Drobeta-Turnu Severin în administrare locală	Primăria Drobeta Turnu Severin/ Consiliul Județean Mehedinți	
33	Construcția unui aerodrom pentru curse charter în arealul municipiului Drobeta-Turnu Severin	Primăria Drobeta Turnu Severin/ Consiliul Județean Mehedinți	
34	Trecere în subteran sau construirea unui traseu ocolitor al liniilor de cale ferată în municipiul Drobeta-Turnu Severin	Primărie Drobeta Turnu Severin/CFR Infrastructură Drobeta Turnu Severin	
35	Construcția unei centrale termice în municipiul Drobeta-Turnu Severin si crearea unui sistem eficient de termoficare	Primăria Drobeta Turnu Severin	
36	Înființarea unui CLLD la nivelul Microregiunii Ținutul Severinului (valorificare zonei clisură)•	Primăria Drobeta Turnu Severin/ Primăria Orșova Primăria Șimian Primăria Eșelnița	

		Primăria Dubova Primăria Svinița Primăria Ilovița Primăria Cireșu Primăria Malovăț Primăria Breznița-Ocol Primăria Izvoru Bârzii	
37	Reabilitarea și extinderea rețelei de distribuție a apei potabile și a sistemului de canalizare	Primăria Drobeta Turnu Severin	
38	Îmbunătățirea managementului deșeurilor în municipiul Drobeta Turnu Severin	Primăria Drobeta Turnu Severin	
39	Construirea unui Centru Intermodal Regional de Transport de Marfă în municipiul Drobeta Turnu Severin	Primăria Drobeta Turnu Severin/ Consiliul Județean Mehedinți Portul Drobeta Turnu Severin CFR Infrastructură Drobeta Turnu Severin	
40	Realizarea inventarului de bază al emisiilor CO2	Primăria Drobeta Turnu Severin/ Agenția Județeană de Protecția Mediului	
41	Reabilitarea termică a clădirilor colective, publice și private, din municipiul Drobeta Turnu Severin	Primăria Drobeta Turnu Severin Proprietari clădiri private și publice	
42	Realizarea de mini-centrale fotovoltaice pe clădirile colective publice și private din municipiul Drobeta Turnu Severin	Primăria Drobeta Turnu Severin Proprietari clădiri private și publice	
43	Realizarea unui sistem cu consumuri energetice reduse în domeniul iluminatului public în municipiul Drobeta Turnu Severin	Primăria Drobeta Turnu Severin	
44	Realizarea strategiei în domeniul transportului public și proiect privind dotarea sistemului de transport public urban de călători cu mijloace de transport care să conducă la reducerea consumului de carburant și reducerea cantităților de noxe produse	Primăria Drobeta Turnu Severin	

45	Realizarea unui sistem de management al traficului rutier și a unor investiții conexe acestuia pentru reducerea și evitarea blocajelor în trafic, cu efect de reducere a consumului de carburanți și a volumului de noxe produs	Primăria Drobeta Turnu Severin	
46	Crearea parteneriate de dialog civic în domeniul schimbărilor climatice	Primăria Drobeta Turnu Severin	
47	Conservarea și valorificarea patrimoniului construit	Primăria Drobeta Turnu Severin Consiliul Județean Mehedinți	
48	Reabilitarea și punerea în valoare a centrului urban vechi în Drobeta Turnu Severin	Primăria Drobeta Turnu Severin	
49	Realizare noi obiective patrimoniale în scopul valorificării turistice a acestora	Primăria Drobeta Turnu Severin Consiliul Județean Mehedinți	
50	Managementul eficient al ariilor naturale protejate	Primăria Drobeta Turnu Severin	
51	Relansarea economiei locale prin turism	Primăria Drobeta Turnu Severin	
52	Sistem informatic de cadastru general la nivelul municipiului Drobeta Turnu Severin•	Primăria Drobeta Turnu Severin /Consiliul Județean Mehedinți /Autoritatea Națională de Cadastru și Publicitate Imobiliară (ANCPPI)	
53	Crearea unei monede electronice locale în cadrul unui parteneriat pentru economia locală	Primăria Drobeta Turnu Severin	
54	Sprrijin direct acordat agenților economici locali	Primăria Drobeta Turnu Severin	
55	Mecanisme de susținere a economiei locale	Primăria Drobeta Turnu Severin	
56	Crearea observatorului teritorial și a sistemului informatic integrat	Primăria Drobeta Turnu Severin	
57	Cresterea siguranței populației în localitățile de frontieră din Bulgaria și România, prin schimbul de experiență și acțiuni comune privind controlul și monitorizarea riscurilor geofizice în municipiul Oryahovo și comuna Ponoarele	Primăria Ponoarele	
58	Geoparcuri din Dunărea de Jos - oportunitate pentru conservare și dezvoltarea durabilă a patrimoniului geomorfologic și geologic	Primăria Ponoarele	
59	Patrimoniul cultural intangibil al Dunării de Jos - o premisă	Primăria Ponoarele	

	pentru dezvoltarea comună a produsului turistic comun		
60	Reabilitare și modernizare rețele de străzi urbane în orașul Baia de Aramă	Primăria orașului Baia de Aramă	Documentație de avizare alucrărilor de intervenție realizată
61	Construcția unui spital în orașul Baia de Aramă	Primăria orașului Baia de Aramă	Documentație de avizare alucrărilor de intervenție realizată
62	Realizarea unui târg de animale și a unui punct de sacrificare în orașul Baia de Aramă	Primăria orașului Baia de Aramă	
63	Realizarea unui parc de panouri fotovoltaice în orașul Baia de Aramă	Primăria orașului Baia de Aramă	
64	Realizarea unei zone de agrement în orașul Baia de Aramă	Primăria orașului Baia de Aramă	Proiect tehnic realizat
65	Extinderea rețelei electrice în orașul Baia de Aramă	Primăria orașului Baia de Aramă	Studiu de fezabilitate realizat
66	Centru regional pentru sortare, depozitare, condiționare în sistem integrat și vânzare legume- fructe; centru de afaceri regional	Primăria oraș Vânju Mare	Studiu de fezabilitate în lucru
67	Reabilitarea străzilor din municipiul Orșova	Primăria Orșova	Conform Strategiei de dezvoltare teritorială integrată a microregiunii Oltenia Danubius
68	Reabilitare drumuri în Drobeta Turnu Severin (Splai M.Viteazu, T.Vladimirescu)	Primăria Drobeta Turnu Severin	Conform Strategiei de dezvoltare teritorială integrată a microregiunii Oltenia Danubius
69	Reabilitare drumuri Gura Văii	Primăria Drobeta Turnu Severin	Conform Strategiei de dezvoltare teritorială integrată a microregiunii Oltenia Danubius

70	Reabilitare drumuri Schela Cladovei, Dudașul Schelei	Primăria Drobeta Turnu Severin	Conform Strategiei de dezvoltare teritorială integrată a microregiunii Oltenia Danubius
71	Construire trotuare pentru străzile din comuna Eșelnița	Primăria Eșelnița	Conform Strategiei de dezvoltare teritorială integrată a microregiunii Oltenia Danubius
72	Modernizare Strada Mraconea în comuna Eșelnița	Primăria Eșelnița	Conform Strategiei de dezvoltare teritorială integrată a microregiunii Oltenia Danubius
73	Modernizare străzi în comuna Eșelnița	Primăria Eșelnița	Conform Strategiei de dezvoltare teritorială integrată a microregiunii Oltenia Danubius
74	Reabilitarea, modernizarea și punerea în valoare a Centrului Civic și a Catedralei romano-catolice a municipiului Orșova	Primăria Orșova	Conform Strategiei de dezvoltare teritorială integrată a microregiunii Oltenia Danubius
75	Drum turistic cu pista de biciclete Orșova-Eșelnița	Primăria Orșova și Primăria Eșelnița	Conform Strategiei de dezvoltare teritorială integrată a microregiunii Oltenia Danubius

76	Complex recreere-relaxare, stadion și centru SPA	Primăria Orșova	Conform Strategiei de dezvoltare teritorială integrată a microregiunii Oltenia Danubius
77	Reabilitare și modernizare Palatul Copiilor	Primăria Drobeta Turnu Severin	Conform Strategiei de dezvoltare teritorială integrată a microregiunii Oltenia Danubius
78	Dezvoltarea turismului balnear la Schela Cladovei	Primăria Drobeta Turnu Severin	Conform Strategiei de dezvoltare teritorială integrată a microregiunii Oltenia Danubius
79	Reabilitare Parcul Rozelor	Primăria Drobeta Turnu Severin	Conform Strategiei de dezvoltare teritorială integrată a microregiunii Oltenia Danubius
80	Organizarea de competiții sportive pe Dunăre	Primăria Drobeta Turnu Severin	Conform Strategiei de dezvoltare teritorială integrată a microregiunii Oltenia Danubius
81	Creare zone de agrement în Parcul Aluniș, inclusiv amenajarea unui parc de agrement: AQUA Parc	Primăria Drobeta Turnu Severin	Conform Strategiei de dezvoltare teritorială integrată a microregiunii Oltenia Danubius

82	Organizarea de croaziere pe Dunăre	Primăria Drobeta Turnu Severin	Conform Strategiei de dezvoltare teritorială integrată a microregiunii Oltenia Danubius
83	Realizarea unui sistem eficient de informare turistică	Primăria Drobeta Turnu Severin	Conform Strategiei de dezvoltare teritorială integrată a microregiunii Oltenia Danubius
84	Promovarea funcției turistice a portului Drobeta Turnu Severin	Primăria Drobeta Turnu Severin	Conform Strategiei de dezvoltare teritorială integrată a microregiunii Oltenia Danubius
85	Construirea /Modernizarea căilor de acces către obiectivele turistice din municipiu	Primăria Drobeta Turnu Severin	Conform Strategiei de dezvoltare teritorială integrată a microregiunii Oltenia Danubius
86	Includerea într-un circuit turistic a tuturor obiectivelor istorice reabilite prin fonduri europene: Palatul Cultural, Cetatea Severinului, Castel Apă, etc	Primăria Drobeta Turnu Severin	Conform Strategiei de dezvoltare teritorială integrată a microregiunii Oltenia Danubius
87	Reabilitarea și reamenajarea falezii Dunării în municipiul Drobeta Turnu Severin	Primăria Drobeta Turnu Severin	Conform Strategiei de dezvoltare teritorială integrată a microregiunii Oltenia Danubius

88	Pista de cicloturism de-a lungul Dunării	Primăria Drobeta Turnu Severin	Conform Strategiei de dezvoltare teritorială integrată a microregiunii Oltenia Danubius
89	Reabilitarea traseelor turistice din zona Clisura Dunarii / Eselnița	Primăria Eșelnița	Conform Strategiei de dezvoltare teritorială integrată a microregiunii Oltenia Danubius
90	Modernizarea stației de epurare din municipiul Orsova	Primăria Orșova	Conform Strategiei de dezvoltare teritorială integrată a microregiunii Oltenia Danubius
91	Decolmatarea și reabilitarea apărării de mal a golfului Cerna inclusiv reabilitarea canalului de gardă al municipiului Orșova	Primăria Orșova	Conform Strategiei de dezvoltare teritorială integrată a microregiunii Oltenia Danubius
92	Centru îngrijire batrâni	Primăria Orșova	Conform Strategiei de dezvoltare teritorială integrată a microregiunii Oltenia Danubius
93	Reabilitare școli	Primăria Drobeta Turnu Severin	Conform Strategiei de dezvoltare teritorială integrată a microregiunii Oltenia Danubius

94	Creare /modernizare sediu asistență socială	Primăria Drobeta Turnu Severin	Conform Strategiei de dezvoltare teritorială integrată a microregiunii Oltenia Danubius
95	Centru regional formare continuă	Primăria Drobeta Turnu Severin	Conform Strategiei de dezvoltare teritorială integrată a microregiunii Oltenia Danubius
96	Inființarea unei structuri de agrement și tratament pentru persoane vârstnice	Primăria Eșelnița	Conform Strategiei de dezvoltare teritorială integrată a microregiunii Oltenia Danubius
97	Rețea de canalizare și asfaltare drumuri comunale în comuna Șvinița	Primăria Șvinița	Conform Strategiei de dezvoltare teritorială integrată a microregiunii Oltenia Danubius
98	Construire și dotare port turistic și de agrement	Primăria Șvinița	Conform Strategiei de dezvoltare teritorială integrată a microregiunii Oltenia Danubius
99	Piata en-gross legume -fructe	Primăria Drobeta Turnu Severin	Conform Strategiei de dezvoltare teritorială integrată a microregiunii Oltenia Danubius

100	Modernizare drumuri de interes local si de exploatare agricola	Primăria Ponoarele	Conform strategiei de dezvoltare teritorială integrată a microregiunii "Oltenia de Sub Munte"
101	Extindere rețea alimentare cu apă și canalizare	Primăria Ponoarele	Conform strategiei de dezvoltare teritorială integrată a microregiunii "Oltenia de Sub Munte"
102	Extindere și modernizare instalații și rețele de captare și distribuție apă potabilă în orașul Baia de Aramă	Primăria Baia de Aramă	Conform strategiei de dezvoltare teritorială integrată a microregiunii "Oltenia de Sub Munte"
103	Promovarea în localitate a economiei sociale și încurajarea grupurilor defavorizate să participe activ la dezvoltarea acesteia	Primăria Baia de Aramă	Conform strategiei de dezvoltare teritorială integrată a microregiunii "Oltenia de Sub Munte"
104	Realizare bază sportivă în orașul Baia de Aramă	Primăria Baia de Aramă	Conform strategiei de dezvoltare teritorială integrată a microregiunii "Oltenia de Sub Munte"
105	Centru de achiziție și desfacere produse agricole și fructe de pădure în orașul Baia de Aramă	Primăria Baia de Aramă	Conform strategiei de dezvoltare teritorială integrată a microregiunii "Oltenia de Sub Munte"
106	Crearea unui centru de afaceri pentru întreprinzători locali,	Primăria Ponoarele	Conform strategiei de

	în domeniile: creșterea animalelor, cultivare pomi fructiferi, procesarea laptelui, prelucrarea lemnului, fructe de pădure și ciuperci.		dezvoltare teritorială integrată a microregiunii "Oltenia de Sub Munte"
107	Stâna turistică Boncea	Primăria Baia de Aramă	Conform strategiei de dezvoltare teritorială integrată a microregiunii "Oltenia de Sub Munte"
108	Realizare zonă de campare-agrement în orasul Baia de Aramă	Primăria Baia de Aramă	Conform strategiei de dezvoltare teritorială integrată a microregiunii "Oltenia de Sub Munte"
109	Muzeu de artă populară și meșteșugărească Baia de Arama	Primăria Baia de Aramă	Conform strategiei de dezvoltare teritorială integrată a microregiunii "Oltenia de Sub Munte"
110	Amenajare zona de agrement Mărășești-Ponoarele	Primăria Baia de Aramă	Conform strategiei de dezvoltare teritorială integrată a microregiunii "Oltenia de Sub Munte"
111	Punere în valoare complex de monumente naturale Ponoarele -Pădurea de liliac , Podul natural , Zăton , Peștera Bulba, Câmpul cu lapiezuri	Primăria Ponoarele	Conform strategiei de dezvoltare teritorială integrată a microregiunii "Oltenia de Sub Munte"

112	Amenajare zona de agrement centrul civic al orașului Baia de Aramă	Primăria Baia de Aramă	Conform strategiei de dezvoltare teritorială integrată a microregiunii "Oltenia de Sub Munte"
113	Înființarea centrului național de informare și promovare turistică Baia de Aramă	Primăria Baia de Aramă	Conform strategiei de dezvoltare teritorială integrată a microregiunii "Oltenia de Sub Munte"
114	Crearea unei infrastructuri publice de turism și dezvoltarea funcționalităților turistice în orașul Baia de Aramă	Primăria Baia de Aramă	Conform strategiei de dezvoltare teritorială integrată a microregiunii "Oltenia de Sub Munte"
115	Amenajarea peșterii Ponoarele pentru vizitare	Primăria Ponoarele	Conform strategiei de dezvoltare teritorială integrată a microregiunii "Oltenia de Sub Munte"
116	Amenajarea lacului Zăton	Primăria Ponoarele	Conform strategiei de dezvoltare teritorială integrată a microregiunii "Oltenia de Sub Munte"
118	Creare de trasee turistice	Primăria Ponoarele	Conform strategiei de dezvoltare teritorială integrată a microregiunii "Oltenia de Sub Munte"

119	Amenajare zonă de campare	Primăria Ponoarele	Conform strategiei de dezvoltare teritorială integrată a microregiunii "Oltenia de Sub Munte"
120	Înființarea unui centru cultural pentru mentinerea și promovarea obiceiurilor și tradițiilor locale	Primăria Ponoarele	Conform strategiei de dezvoltare teritorială integrată a microregiunii "Oltenia de Sub Munte"
121	Reabilitare, modernizare și dotare Casa de Cultură oraș Baia de Aramă	Primăria Baia de Aramă	Conform strategiei de dezvoltare teritorială integrată a microregiunii "Oltenia de Sub Munte"
122	Realizare stație de transfer deșuri în orașul Baia de Aramă	Primăria Baia de Aramă	Conform strategiei de dezvoltare teritorială integrată a microregiunii "Oltenia de Sub Munte"

- *Completare HG 128/28.11.2019*

Nr. crt.	Titlul proiectului	Inițiator/ Posibili parteneri	Observații
123	Modernizare și dotare Ambulatoriu și Spital orașenesc Strehaia, județul Mehedinți	UAT oraș Strehaia, UAT Județul Mehedinți	Finanțat prin PNDL II, 13.258.257,68 lei
124.	Modernizare și dotare Ambulatoriu și Spital orașenesc Vinju Mare, județul Mehedinți	UAT oraș Vinju Mare, UAT Județul Mehedinți	

- Completare 11.05.2020

Nr. crt.	Titlul proiectului	Inițiator/ Posibili parteneri	Observații
125.	Crearea unei infrastructuri de inovare și transfer tehnologic (ITT), inclusiv a unui parc științific și tehnologic	UAT Județul Mehedinți Mediul Academic	
126.	Digitizare activitate Consiliul Județean Mehedinți	UAT Județul Mehedinți	
127.	Modernizare și reabilitare DJ – Gemeni, Dîrvari, Obârșia de Câmp, DN 56A, Nicolae Bălcescu, Viașu, Patulele, Dănceu, Jiana, Scăpău, Devesel, Scăpău, DN 56A. Traseu: Gemeni, Dîrvari, Obârșia de Câmp, DN 56A, Nicolae Bălcescu, Viașu, Patulele, Dănceu, Jiana, Scăpău, Devesel, Scăpău, DN 56A;	UAT Județul Mehedinți	
128.	Reabilitare/Modernizare DJ 606A pe tronsonul cuprins între DJ 561A (Plopi) și DN 6 (Balota), județul Mehedinți Traseu: Plopi, Izvorălu, Manu, Arvătești, Mijarca, Gârnița, Balota, DN 6	UAT Județul Mehedinți	
129.	Modernizare și reabilitare DJ 671E pe tronsonul: DN67A – Pârvulești, Poiana, Severinești, Valea Coșuștei, Jignița, Căzânești, Șișești, Ilovăț Traseu: Corcova, Pârvulești, Poiana, Severinești, Valea Coșuștei, Jignița, Căzânești, Șișești, Ilovăț, Dâlbocița, Firizu, Cerna Vârf, Nădănova	UAT Județul Mehedinți	
130.	Reabilitare/Modernizare DJ 606D pe tronsonul cuprins între Strehaiia-Greci, județul Mehedinți” Traseu: Strehaiia, Lunca Banului, Slătincul Mare, Slătincul Mic, Bîltanele, Greci	UAT Județul Mehedinți	
131.	Modernizarea și reabilitare DJ 607B pe tronsonul: Magheru – Bunoaica Traseu: Magheru, Breznița Ocol, Jidoștița, Bunoaica	UAT Județul Mehedinți	
132.	Reabilitare/Modernizare DJ 606A pe tronsonul cuprins între Dumbrava și Plopi, județul Mehedinți	UAT Județul Mehedinți	

	Traseu: Dumbrava și Plopi		
133.	Reabilitare/Modernizare DJ 606B pe tronsonul cuprins între Podu Grosului și Stignita, județul Mehedinți Traseu: Podu Grosu și Stignița	UAT Județul Mehedinți	
134.	Amenajarea spațiului de agrement nautic Orșova	UAT municipiul Orșova UAT Județul Mehedinți	
135.	Reamenajare parc din zona nord și amenajare insula - Orșova	UAT municipiul Orșova UAT Județul Mehedinți	
136.	Reabilitarea și consolidarea imobilului Ogradena La Mala	UAT Județul Mehedinți	
137.	Conservarea, restaurarea și punerea în valoare a ruinelor Cetatii Trikule	UAT Județul Mehedinți UAT comuna Șvinița	
138.	Consolidare, restaurare și punere în valoare a Palatului neoclasic Gheorghe Pleșa, comuna Obârșia de Câmp	UAT Județul Mehedinți	
139.	Consolidare, restaurare și punere în valoare a Culei Tudor Vladimirescu, sat Cerneți, comuna Șimian	UAT Județul Mehedinți UAT Comuna Șimian	
140.	Conservarea, restaurarea și punerea în valoare a vestigiilor monumentului istoric „Podul lui Traian	UAT Județul Mehedinți	ANULAT
141.	Amenajarea și punerea în valoare a insulei Simian și cetății Ada Kaleh	UAT Județul Mehedinți UAT Comuna Șimian	
142	Reabilitare și consolidare imobil aflat la poziția 214 în Lista monumentelor istorice – Maternitate -și transformarea acestuia în vederea utilizării ca hub cultural	UAT Județul Mehedinți	
143	File de istorie	UAT Județul Mehedinți, UAT Municipiul Drobeta Turnu Severin, ADR SV Oltenia	Elaborare documentatii tehnico-economice obiective patrimoniu istoric cu potential turistic (Amfiteatrul roman și “Podul lui Traian” - POAT 2014-2020

Consiliul Județean și autoritățile publice locale vor analiza și vor hotărî prioritizarea proiectelor în funcție de nevoile imediate.

Portofoliul va fi actualizat permanent având în vedere noile oportunități de finanțare care vor apărea, cererile de propuneri de proiecte care vor fi lansate, resursele financiare proprii disponibile și posibilitățile de finanțare prin parteneriate public-private.

Glosar indicatori

1. **Populația rezidentă la 1 iulie** - totalitatea persoanelor cu cetățenie română, străini și fără cetățenie, care au reședința obișnuită pe teritoriul României
Nivel de agregare: pe medii rezidențiale, pe sexe, pe grupe de vârstă
2. **Speranța de viață la naștere** - numărul mediu de ani pe care un nou născut îi poate trăi în condiții normale de trai
3. **Rata natalității** - născuții vii dintr-un an calendaristic, care revin la 1000 locuitori la 1 iulie din anul respectiv
4. **Rata mortalității** - numărul decedaților dintr-un an calendaristic ce revin la 1000 locuitori
5. **Rata mortalității infantile** - raportul anual al decedaților în vârstă de sub 1 an la 1000 născuți-vii
6. **Sporul natural al populației** - diferența algebrică anuală între numărul născuților vii și cel al morților din rândul populației cu reședința obișnuită în România
7. **Soldul migrației interne determinate de schimbarea domiciliului** - diferența anuală dintre numărul de persoane care și-au stabilit domiciliul pe un anumit teritoriu și numărul de persoane care și-au schimbat domiciliul din localitate, plecând în altă localitate
8. **Soldul migrației internaționale definitive** - diferența anuală dintre numărul de persoane de cetățenie română care emigrează în străinătate și numărul de persoane (de cetățenie română, străini sau fără cetățenie) care imigrează în România

9. **Produsul intern brut (PIB)** - suma utilizărilor finale de bunuri și servicii ale unităților instituționale rezidente (consum final efectiv, formare brută de capital fix) plus exporturile minus importurile de bunuri și servicii

10. **PIB pe locuitor** – produsul intern brut raportat la numărul de locuitori

11. **Unitate locală activă** - întreprindere sau parte a acesteia (atelier, fabrică, depozit, birou, mină sau stație etc) situată la o adresă identificabilă

12. **Cifra de afaceri a unităților locale active** - suma veniturilor realizate din vânzări de bunuri, vânzări de mărfuri, executarea de lucrări și prestări de servicii, mai puțin rabaturile, remizele și alte reduceri acordate clienților

13. **Investiții brute** - valoarea investițiilor efectuate în cursul unui an în toate bunurile corporale, respectiv cele cumpărate de la terți sau produse pe cont propriu (producția de imobilizări de bunuri corporale) și a căror durată de utilizare este mai mare de 1 an

14. **Personal al unității locale active** - persoanele care-și exercită activitatea pe baza unui contract de muncă într-o unitate economică sau socială - indiferent de forma ei de proprietate - sau la persoane particulare, în schimbul unei remunerații sub formă de salariu, plătit în bani sau natură, sub forma de comision etc.

15. **Fond funciar** - este constituit din terenurile de orice fel, indiferent de destinație, de titlul pe baza căruia sunt deținute sau de domeniul (public, privat, cooperatist, obștesc etc.) din care fac parte

16. **Fond forestier** - totalitatea pădurilor, terenurilor destinate împăduririi, celor care servesc nevoilor de cultură, producție ori administrație silvică, iazurile, albiile pâraielor, precum și terenurilor neproductive, incluse în amenajamentele silvice, în condițiile legii, indiferent de natura dreptului de proprietate

17. **Producție agricolă vegetală totală** - producția fizică (brută) obținută într-o perioadă determinată de timp, exprimată în unități de măsură fizice (kg, tone) în funcție de natura produselor și a grupelor de produse
18. **Resurse de muncă** - categoria de populație ce dispune de ansamblul capacităților fizice și intelectuale care îi permit să desfășoare o muncă utilă în una din activitățile economiei naționale
19. **Populație ocupată civilă** - cuprinde toate persoanele care au o ocupație aducătoare de venit, pe care o exercită în mod obișnuit într- una din activitățile economiei naționale, fiind încadrate într-o activitate economică sau socială, în baza unui contract de muncă sau în mod independent (pe cont propriu) în scopul obținerii unor venituri sub forma de salarii, plată în natura etc
20. **Populație activă civilă** - caracterizează oferta potențială de forță de muncă și gradul de ocupare a populației cuprinzând populația ocupată civilă și șomerii înregistrați
21. **Rata de ocupare a resurselor de muncă** - proporția populației ocupate civile în resursele de muncă
22. **Rata de activitate a resurselor de muncă** - raportul, exprimat procentual, dintre populația activă civilă și resursele de muncă
23. **Rata șomajului înregistrat** - raportul dintre numărul șomerilor (înregistrați la agențiile pentru ocuparea forței de muncă) și populația activă civilă
24. **Salariat** - persoană angajată cu contract de muncă / raport de serviciu pe durata determinată sau nedeterminată (inclusiv lucrătorii sezonieri, managerul sau administratorul)
25. **Câștig salarial mediu net** - drepturile în bani și în natură convenite salariaților pentru munca efectiv prestată din care se scad: impozitul, contribuția salariaților pentru asigurările sociale de sănătate, contribuția individuală de asigurări sociale de stat și contribuția la bugetul asigurărilor pentru șomaj

26. **Drum public** - drum deschis circulației publice de pe un teritoriu: național, județean și comunal
27. **Cale ferată în exploatare** - linie de cale ferată utilizată pentru transportul regulat
28. **Stradă orășenească** - drum amenajat în cuprinsul localității care asigură circulația între diverse părți ale acestuia, inclusiv drum național și local din orașul respectiv, indiferent dacă are sau nu îmbrăcămînți
29. **Unitate de poștă** - unitate ce efectuează servicii constând din primirea, transportul și predarea la destinație a unor comunicări scrise, documente, valori și bunuri materiale, pentru întreprinderi, instituții și pentru populație
30. **Lungimea totală a rețelei simple de distribuție a apei potabile** - lungimea tuburilor și conductelor instalate pe un teritoriu, pentru transportul apei potabile de la conductele de aducțiune sau de la stațiile de pompare, până la punctele de branșare a consumatorilor.
31. **Lungimea totală simplă a conductelor de canalizare** - lungimea canalelor (tuburilor) prin care se colectează și se evacuează apele reziduale (menajere, industriale, etc.) și a celor provenite din precipitații de pe teritoriul cu canalizare publică
32. **Lungimea totală a conductelor de distribuție a gazelor** - la totalitatea conductelor (din rețea și direct din conductele magistrale de transport) prin care se distribuie gaze la consumatorii dintr-o localitate, începând de la stațiile de reglare a presiunii și predare a gazelor de către furnizori până la punctele de branșare a consumatorilor, indiferent de presiunea de regim la care sunt exploatate
33. **Arie protejată** - conform O.U.G nr. 57/2007, reprezintă zona terestră, acvatică și/sau subterană, cu perimetrul legal stabilit și având un regim special de ocrotire și conservare, în care există specii de plante și animale sălbatice, elemente și formațiuni

biogeografice sau de altă natură, cu valoare ecologică, științifică sau culturală deosebită

34. **Beneficiar de ajutor social** - persoana aflată în risc de sărăcie, susținută financiar de la bugetul de stat, în condițiile de eligibilitate prevăzute de lege
35. **Populație școlară totală** - totalitatea din grădinițe și creșe, elevilor și studenților cuprinși în procesul de instruire și educare, al unui an școlar/universitar din cadrul educației formale, indiferent de formele de învățământ pe care le frecventează (de zi, seral, cu frecvență redusă și la distanță) și de vârstă
36. **Grad de cuprindere în învățământ** - procentajul elevilor de o anumită vârstă cuprinși în sistemul de educație, indiferent de nivelul de educație, din totalul populației de aceeași vârstă
37. **Rata abandonului școlar** - diferența între numărul elevilor înscriși la începutul anului școlar și cel aflat în evidență la sfârșitul aceluiași an școlar, exprimată ca raport procentual față de numărul elevilor înscriși la începutul anului școlar
38. **Rata de părăsire timpurie a sistemului educațional pentru tineri** - proporția populației în vârstă de 18-24 ani cu nivel gimnazial de educație sau care nu și-au completat studiile gimnaziale și care nu urmează nici o formă de educație și formare profesională, din totalul populației în vârstă de 18-24 ani, exprimată procentual
39. **Unitate sanitară** - unitatea din sectorul public și privat care asigură populației asistență medicală curativă și profilactică: spital, dispensar medical, policlinică, sanatoriu, centru de diagnostic și tratament, ambulatoriu integrat spitalelor și de specialitate, preventoriu, cabinet medical de familie, cabinet stomatologic, cabinet medical de specialitate, cabinet medical școlar/ studentesc, laborator medical, creșă, farmacie și punct farmaceutic etc.
40. **Personal medico-sanitar** - totalitatea personalului medical de specialitate care activează în unități de ocrotire a sănătății, de învățământ medico-farmaceutic și în

unități de cercetare științifică în domeniul medical, atât în sectorul public cât și în cel privat

Anexe

1.2 Demografia județului

Anexa 1.2.1 Populația totală la 1 iulie

Anexa 1.2.2 Populația pe medii și sexe

Anexa 1.2.3 Structura etnică Anexa

Anexa 1.2.4 Populația pe vârste

Anexa 1.2.5 Speranța de viață

Anexa 1.2.6 Mișcarea naturală

Anexa 1.2.6.4 Spor natural

Anexa 1.2.7.1 Migrația internă Anexa

Anexa 1.2.7.2 Migrația internațională

Anexa 1.2.8 Prognoza populației

2 Economia județului

Anexa 2.1.1 PIB regiune și județ

Anexa 2.2.1 Număr unități locale active

Anexa 2.2.1.2 Personal unități locale active

Anexa 2.2.3.1 Investiții brute

3. Piața muncii și forța de muncă

Anexa 3.1 Indicatori BFM

Anexa 3.1.1 Populația ocupată

Anexa 3.2.1 Număr salariați

Anexa 3.2.2 Câștigul salarial

Anexa 3.3 Concedieri colective

4 Infrastructura tehnico-edilitară din județ

Anexa 4.1 Drumuri publice

Anexa 4.2 Linii de cale ferată

5 Calitatea vieții și mediul înconjurător

Anexa 5.1.1 Alimentare cu apă

Anexa 5.1.2 Canalizare

Anexa 5.2.3.1 Calitatea apelor de suprafață

Anexa 5.2.3.2 Calitatea lacurilor

Anexa 5.2.3.3 Calitatea apelor subterane

Anexa 5.2.3.4 Calit apei potabile

6 Infrastructura socială, de educație și de sănătate

Anexa 6.1.1 Cantine sociale

Anexa 6.1.2 Beneficiari de ajutor social

Anexa 6.2.1 Populația școlară

Anexa 6.2.2 Grad de cuprindere

Anexa 6.2.3 Rata abandonului

Anexa 6.2.4 Rata de părăsire timpurie

Anexa 6.3.1 Unități medicale

Anexa 6.3.2 Unități sanitare private

Anexa 6.3.3 Personal medical

22 Studiu identitate vizuală